

## Téléphonie Mobile

### Fiche de synthèse d'un nouveau site ou d'une modification substantielle d'un site existant

#### Informations générales :

Opérateur	Free	Arrdt	6 <sup>ème</sup>
Nom de site	69_MADAME_75006	Numéro	75106_030_16
Adresse du site	69, rue Madame	Hauteur	R + 6 (23,70 m)
Bailleur de l'immeuble	Privé	Destination	Habitations
Type d'installation	Site neuf 3G/4G (700/900/1800/2100/2600 MHz)		
Complément d'info	Installation de 4 antennes dont 2 inactives sur 2 azimuts		
Dossier soumis à Déclaration Préalable ou Permis de Construire ?			Oui (DP)

#### Calendrier de suivi du dossier

Date d'enregistrement à l'Agence d'Ecologie Urbaine (J)	03/09/2019
Date d'envoi de la fiche de synthèse à la Mairie d'arrondissement	10/09/2019
Date limite de réponse de la Mairie d'arrondissement (J+2 mois)	03/11/2019

Historique et contexte	
------------------------	--

#### Objet de la demande

Motivation de l'opérateur	Conformément à ses obligations réglementaires, et pour contribuer à l'aménagement numérique des territoires auquel il est attaché et répondre aux attentes de ses abonnés, l'opérateur s'est engagé dans un programme soutenu de déploiement du Haut débit mobile (3G) et du très haut débit mobile (4G).		
Détail du projet	Ce projet concerne l'installation de quatre antennes dont deux inactives couvrant 3G et 4G (fréquences 700/900/1800/2100/2600 MHz) orientées vers les azimuts 230° et 340°.		
Distance des ouvrants	Lucarnes de sortie de toit à 5m	Tilts (degrés)	4° et 6°
Estimation	Non fournie	Vis-à-vis (25m)	R + 6
Divers			

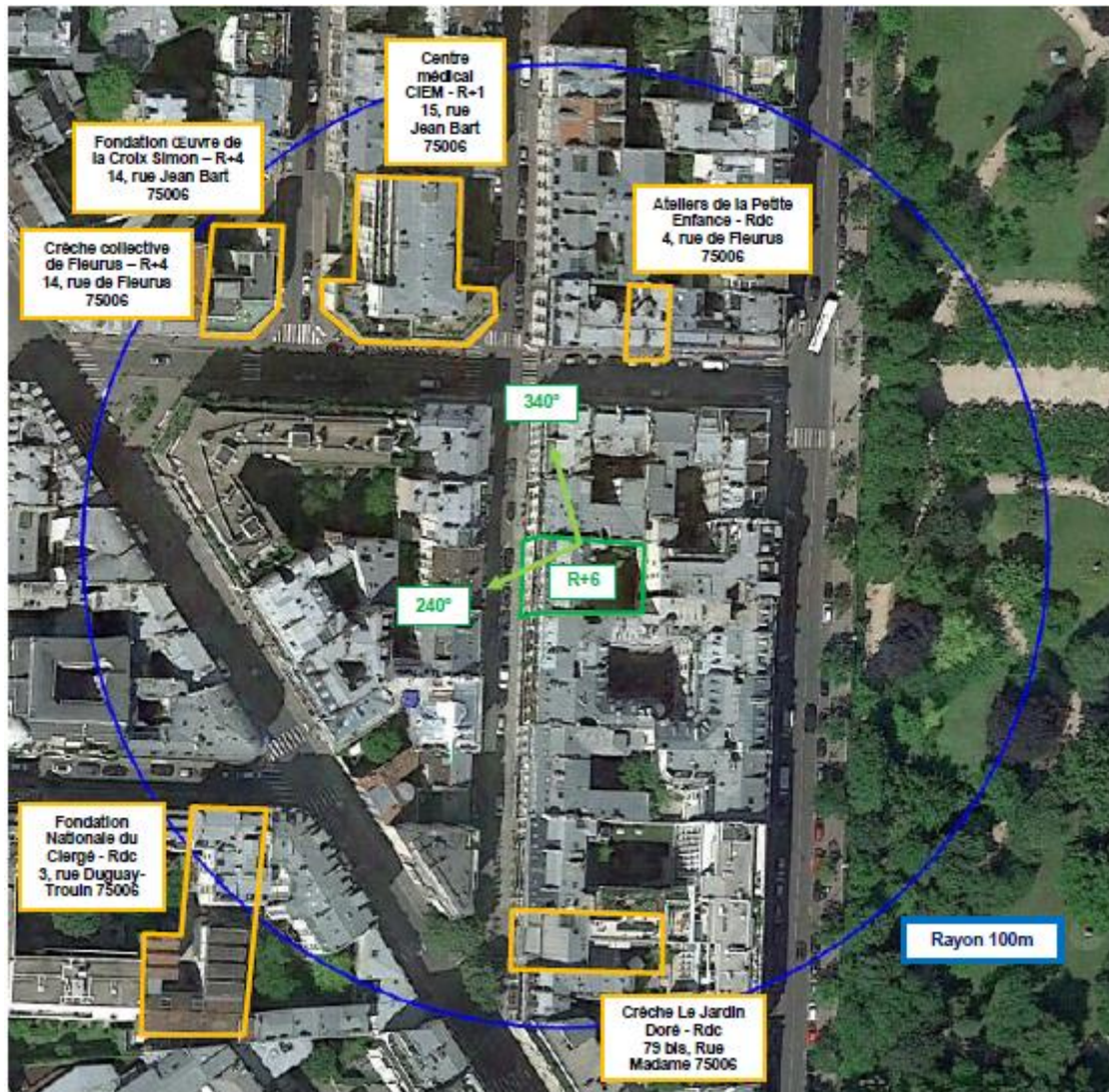
#### Incidence visuelle

Intégration antennaire	Ce projet consiste à installer 4 antennes dont 2 inactives sur le bâtiment. Les quatre antennes, de type panneau, seront intégrées dans 2 fausses cheminées. Elles seront installées en retrait de la façade sur rue afin de minimiser l'impact visuel depuis la rue.		
Zone technique	La zone technique sera située sur la toiture de l'immeuble, non visible de la rue, et sera raccordée aux antennes par des câbles (fibre optique).		
Hauteur antennes/sol	25,50 m		

**Date :**

#### Avis de la Mairie d'arrondissement concernée :

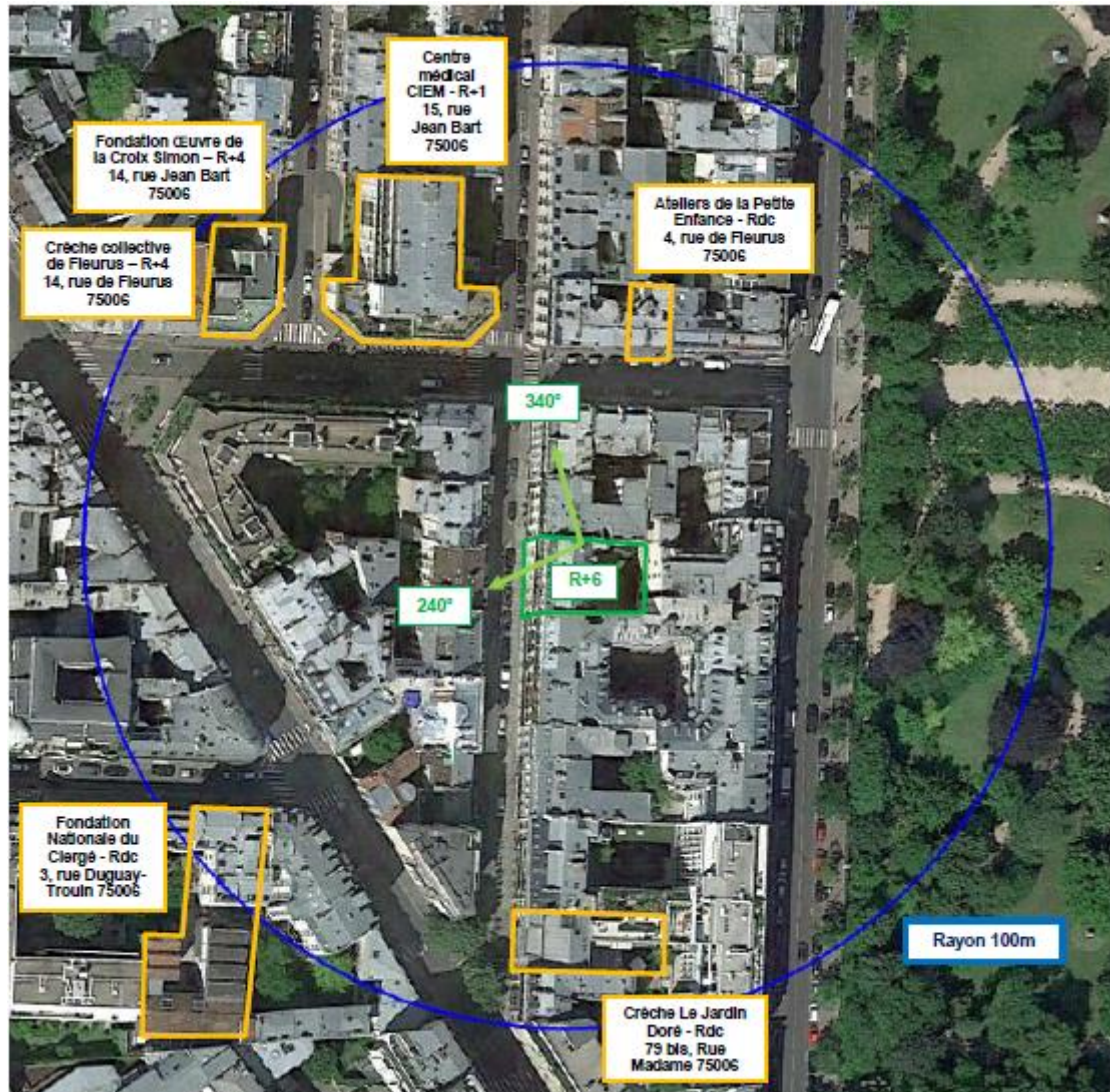
Avis Mairie d'arrondissement :		Favorable <input type="checkbox"/>  Défavorable <input type="checkbox"/>
Conformité de l'AEU en l'absence d'avis		

**Carte du site au regard des établissements particuliers  
dans un rayon de 100m autour des antennes**


Nom et type	Adresse	hauteur	Situé dans le lobe principal de l'antenne émettrice* (Oui / Non)	Distance / antenne la plus proche	Estimation du niveau maximum de champ reçu, en V/m
Ateliers de la Petite Enfance	4, rue de Fleurus 75006	Rdc 3m	Non	43 m.	< 1 V/m soit 1,5%
Centre médical CIEM	15, rue Jean Bart 75006	R+1 6m	Oui	48 m.	1 V/m soit 2,8%
Crèche Le Jardin Doré	79 bis, Rue Madame 75006	Rdc 3m	Non	78 m.	< 1 V/m soit 0,8%
Fondation Œuvre de la Croix Simon	14, rue Jean Bart 75006	R+4 17m	Oui	81 m.	2 V/m soit 5,6%
Crèche collective de Fleurus	14, rue de Fleurus 75006	R+4 17m	Non	81 m.	2 V/m soit 5,6%
Fondation Nationale du Clergé	3, rue Duguay-Trouin 75006	Rdc 3m	Oui	88 m.	< 1 V/m soit 2,1%

\*lobe limité à 3 dB/ puissance maximale



**Carte du site au regard des hauteurs d'immeubles  
dans un rayon de 25m autour des antennes****Simulation et conformité au seuil de la Charte**

NON FOURNIE

**Vue des Antennes Avant/Après**

Etat de l'existant :



Etat projeté :



Etat de l'existant :



Etat projeté :




Les antennes ne sont pas visibles



**Vue des Azimuts**

230°



340°

