

Téléphonie Mobile

Fiche de synthèse d'un nouveau site ou d'une modification substantielle d'un site existant

Informations générales :

Opérateur	Bouygues	Arrdt	1 ^{er}
Nom de site		Numéro	T16577
Adresse du site	182, rue Saint Honoré	Hauteur	R+8 (43.11m)
Bailleur de l'immeuble	Ministère de la Culture	Destination	bureaux
Type d'installation	Nouveau site 2G/3G/4G + réservation antenneaire		
Complément d'info	Site de remplacement du 156, rue de Rivoli (déposé en raison d'une fin de bail non renouvelé) Orange présent (85/174/330°)		
Dossier soumis à Déclaration Préalable ou Permis de Construire ?			Oui (DP)

Calendrier de suivi du dossier

Date d'enregistrement à l'Agence d'Ecologie Urbaine (J)	26/09/2019
Date d'envoi de la fiche de synthèse à la Mairie d'arrondissement	04/10/2019
Date limite de réponse de la Mairie d'arrondissement (J+2 mois)	26/11/2019
Historique et contexte	néant

Objet de la demande

Motivation de l'opérateur	L'antenne relais située au 156, rue de Rivoli assurant la couverture dans les quartiers du Palais Royal et de Saint Germain l'Auxerrois, sera déposée en raison d'une fin de bail non renouvelé. La nouvelle installation permettra de garantir une disponibilité et une continuité de service satisfaisantes dans la zone considérée.		
Détail du projet	Ce projet concerne l'installation de 2 antennes couvrant 2G, 3G et 4G (fréquences 700/800/900/1800/2100/2600 MHz) orientées vers les azimuts 340° et 250° ainsi que 2 antennes inactives.		
Distance des ouvrants	5m sous les antennes	Tilts (degrés)	6°
Estimation	Non fournie	Vis-à-vis (25m)	néant
Divers			

Incidence visuelle

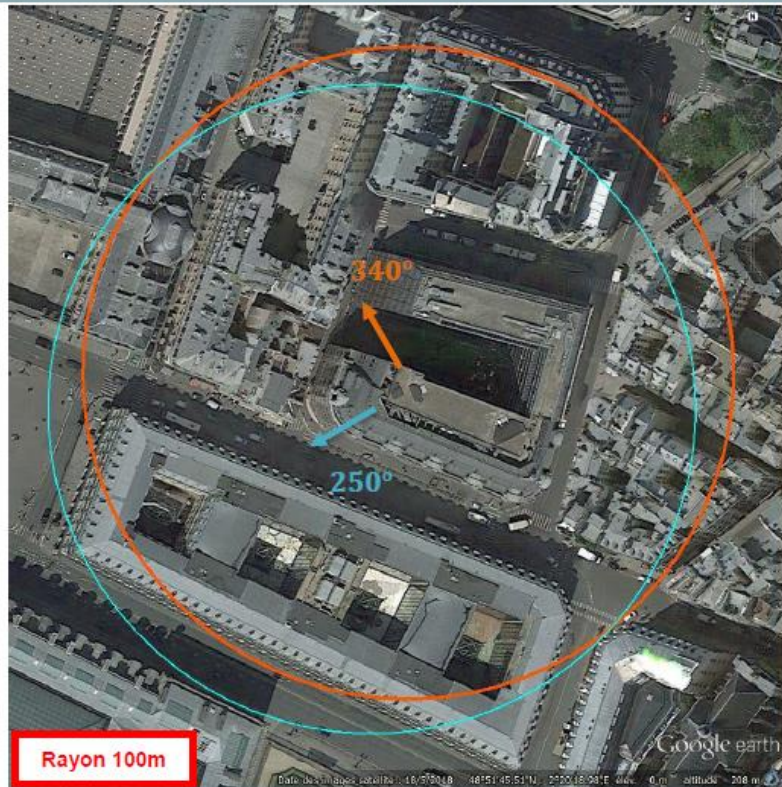
Intégration antenneaire	Ce projet consiste à installer 2 antennes panneaux et 2 antennes inactives.
Zone technique	Les modules techniques de taille réduite seront placés à proximité des antennes, en retrait de la voie publique.
Hauteur antennes/sol	32.62m (Az 340°) 33.56m (Az 250°)

Date :

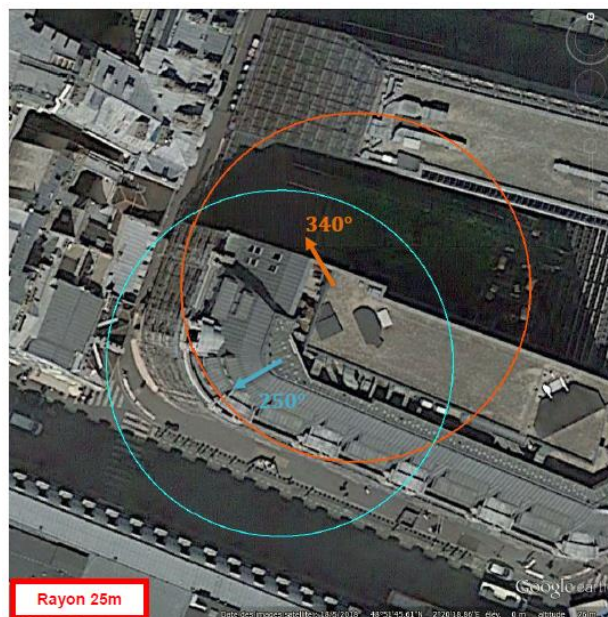
Avis de la Mairie d'arrondissement concernée :

Avis Mairie d'arrondissement :		Favorable <input type="checkbox"/> Défavorable <input type="checkbox"/>
Conformité de l'AEU en l'absence d'avis		

**Carte du site au regard des établissements particuliers
dans un rayon de 100m autour des antennes**



**Carte du site au regard des hauteurs d'immeubles
dans un rayon de 25m autour des antennes**



Simulation et conformité au seuil de la Charte

NON FOURNIE

Vue des Antennes Avant/Après

Etat projeté :




Etat projeté :



Vue des Azimuts

340°



250°

