

Téléphonie Mobile

Fiche de synthèse d'un nouveau site ou d'une modification substantielle d'un site existant

Informations générales :

Opérateur	SFR	Arrdt	17^{eme}
Nom de site	D LEVALLOIS	Numéro	751386
Adresse du site	230, rue de Courcelles	Hauteur	R+13 (39,50 m)
Bailleur de l'immeuble	Social RIVP	Destination	Habitations
Type d'installation	Ajout du 700MHz sur un site 2G/3G/4G et ajout de 3 antennes inactives		
Complément d'info	Six antennes dont trois inactives sur trois azimuts		
Dossier soumis à Déclaration Préalable ou Permis de Construire ?			Oui (DP)

Calendrier de suivi du dossier

Date d'enregistrement à l'Agence d'Ecologie Urbaine (J)	28/11/2019
Date d'envoi de la fiche de synthèse à la Mairie d'arrondissement	12/12/2019
Date limite de réponse de la Mairie d'arrondissement (J+2 mois)	28/01/2020

Historique et contexte

Objet de la demande

Motivation de l'opérateur	SFR prévoit de faire évoluer ses équipements afin d'apporter de nouveaux services (3G, 4G ou 4G+ par exemple) et permettre d'utiliser dans les meilleures conditions son réseau de téléphonie mobile conformément à ses obligations réglementaires.		
Détail du projet	Ce projet concerne l'ajout de trois antennes et le remplacement des trois antennes existantes par trois nouvelles antennes, avec ajout du 700 MHz, couvrant 2G, 3G et 4G (fréquences 700/800/900/1800/2100/2600 MHz) orientées vers les azimuts 80°, 200° et 330°.		
Distance des ouvrants	Fenêtres entre 8,2 m et 9,9 m	Tilts (degrés)	Entre 6° et 14°
Estimation	Non fournie	Vis-à-vis (25m)	Néant
Divers	Estimations < 1 V/m dans les établissements particuliers à 1,50 m de hauteur.		

Incidence visuelle

Intégration antenne	Ce projet consiste à remplacer les 3 antennes existantes par 3 nouvelles antennes panneaux de dimensions équivalentes accueillant en plus le 700 MHz. Une antenne inactive par secteur sera ajoutée à la même HHA que les antennes existantes et avec les mêmes azimuts. Les antennes existantes et les nouvelles antennes inactives seront distantes d'environ 50 cm.		
Zone technique	Des modules techniques de taille réduite seront placés sur la terrasse au niveau de la zone technique à proximité des antennes (pas d'impact visuel).		
Hauteur antennes/sol	45,70 m		

Date :

Avis de la Mairie d'arrondissement concernée :

Avis Mairie d'arrondissement :		Favorable <input type="checkbox"/> Défavorable <input type="checkbox"/>
Conformité de l'AEU en l'absence d'avis		

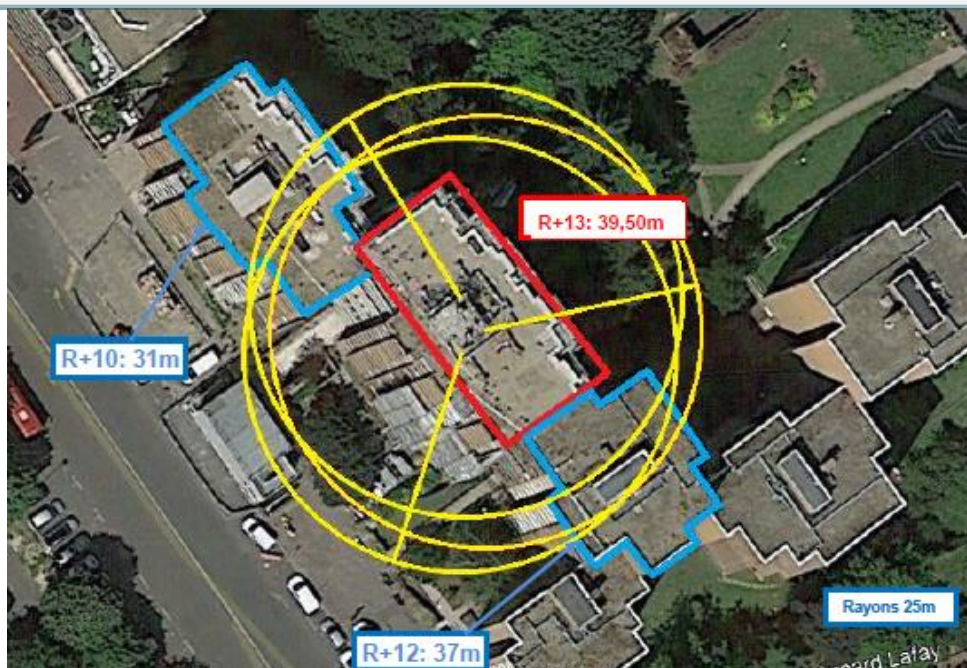
Carte du site au regard des établissements particuliers dans un rayon de 100m autour des antennes



Nom et type	Adresse	hauteur	Situé dans le lobe principal de l'antenne émettrice* (Oui / Non)	Distance / antenne la plus proche	Estimation du niveau maximum de champ reçu, en V/m
HALTE GARDERIE CURNONSKY	25 RUE CUNONSKY 75017 PARIS	42,20m	OUI	95	0,6 V/m

*lobe limité à 3 dB/ puissance maximale

Carte du site au regard des hauteurs d'immeubles dans un rayon de 25m autour des antennes



Simulation et conformité au seuil de la Charte



NON FOURNIE

Vue des Antennes Avant/Après

Etat de l'existant :



Etat projeté :



Légende :

- Equipement de remplacement
- Antenne inactive à poser
- Equipement à supprimer

Vue des Azimuts

AZIMUT 80°



AZIMUT 200°



AZIMUT 330°

