

Téléphonie Mobile

Fiche de synthèse d'un nouveau site ou d'une modification substantielle d'un site existant

Informations générales :

Opérateur	Bouygues	Arrdt	17 ^{ème}
Nom de site		Numéro	T96875
Adresse du site	164, rue de Saussure	Hauteur	R+10 (31m)
Bailleur de l'immeuble	ICF la Sablière	Destination	habitations
Type d'installation	Nouveau site : 4 antennes 2G/3G/4G (2 azimuts) + réservation capacité 4G		
Complément d'info			
Dossier soumis à Déclaration Préalable ou Permis de Construire ?			Oui (DP)

Calendrier de suivi du dossier

Date d'enregistrement à l'Agence d'Ecologie Urbaine (J)	04/12/2019
Date d'envoi de la fiche de synthèse à la Mairie d'arrondissement	18/12/2019
Date limite de réponse de la Mairie d'arrondissement (J+2 mois)	04/02/2020
Historique et contexte	néant

Objet de la demande

Motivation de l'opérateur	Le développement des usages des smartphones et tablettes a considérablement augmenté le trafic observé dans la zone considérée. Pour répondre à la forte croissance de ces nouveaux usages, l'opérateur souhaite renforcer son équipement antennaire. Ainsi, les utilisateurs de la zone pourront bénéficier de débits plus confortables et conformes à leurs usages.		
Détail du projet	Ce projet concerne l'installation de 4 antennes couvrant 2G, 3G et 4G (fréquences 700/800/900/1800/2100/2600 MHz) orientées vers les azimuts 30° et 120°		
Distance des ouvrants	>3m en dessous de l'antenne	Tilts (degrés)	12°
Estimation	Non fournie	Vis-à-vis (25m)	néant
Divers			

Incidence visuelle

Intégration antennaire	Ce projet consiste à installer 4 antennes panneaux accueillant les fréquences 2G/3G/4G dont 2 antennes en réserve
Zone technique	La zone technique sera installée sur la terrasse, composée de 4 armoires techniques
Hauteur antennes/sol	34.19m

Date :

Avis de la Mairie d'arrondissement concernée :

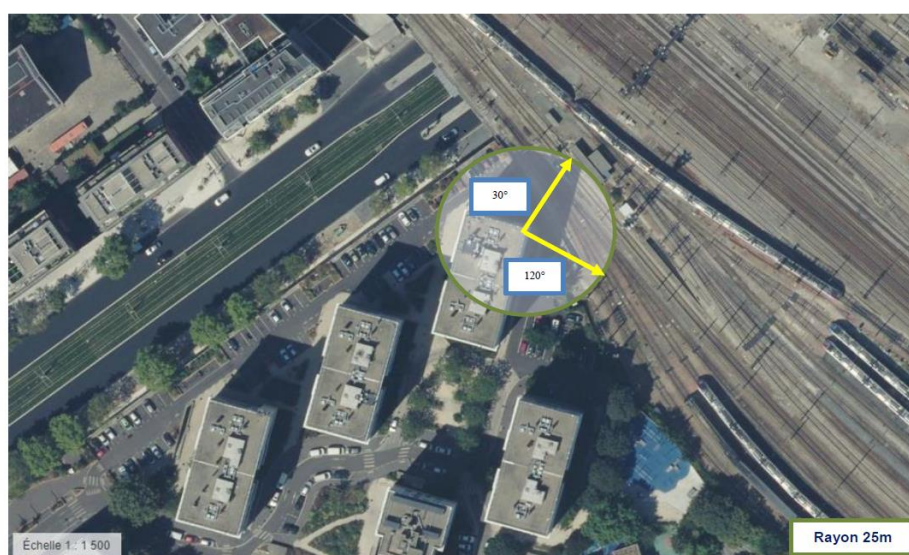
Avis Mairie d'arrondissement :	Favorable <input type="checkbox"/> Défavorable <input type="checkbox"/>
Conformité de l'AEU en l'absence d'avis	

Carte du site au regard des établissements particuliers dans un rayon de 100m autour des antennes

	Nom et type	Adresse	Situé dans le lobe principal de l'antenne émettrice* (Oui / Non)	Distance / antenne la plus proche	Estimation du niveau maximum de champ reçu, en V/m
1	Crèche La Maison Du Kangourou	2 Rue Albert Roussel, 75017 Paris	non	91m	0.4807
2	Crèche De La Commune de Paris	30 Rue de la Crèche, 75017 Paris	non	79m	0.2457



Carte du site au regard des hauteurs d'immeubles dans un rayon de 25m autour des antennes



Simulation et conformité au seuil de la Charte


NON FOURNIE

Vue des Antennes Avant/Après

Etat de l'existant :




Etat projeté :



Vue des Azimuts

AZ 30°



AZ 120°

