



Téléphonie Mobile

Fiche de synthèse d'un nouveau site ou d'une modification substantielle d'un site existant

Informations générales :

| | | | |
|--|--|-------------|-------------------|
| Opérateur | Free | Arrdt | 12 ^{eme} |
| Nom de site | 6_BENOIST_75012 | Numéro | 75112_061_02 |
| Adresse du site | 6, rue Marie Benoist | Hauteur | R + 7 (26 m) |
| Bailleur de l'immeuble | Privé | Destination | Habitations |
| Type d'installation | Nouveau site 3G/4G (700, 900, 1800, 2100 et 2600MHz) | | |
| Complément d'information | | | |
| Dossier soumis à Déclaration Préalable ou Permis de Construire ? | | | Oui (DP) |

Calendrier de suivi du dossier

| | |
|---|------------|
| Date d'enregistrement à l'Agence d'Ecologie Urbaine (J) | 06/07/2017 |
| Date d'envoi de la fiche de synthèse à la Mairie d'arrondissement | 20/07/2017 |
| Date limite de réponse de la Mairie d'arrondissement (J+3 mois) | 06/10/2017 |

Objet de la demande

| | |
|---------------------------|--|
| Motivation de l'opérateur | Conformément à ses obligations réglementaires, et pour contribuer à l'aménagement numérique des territoires auquel il est attaché et répondre aux attentes de ses abonnés, l'opérateur s'est engagé dans un programme soutenu de déploiement du Haut débit mobile (3G) et du très haut débit mobile (4G) |
| Détail du projet | Ce projet concerne l'installation de 3 antennes couvrant 3G et 4G (fréquences 700 MHz, 900 MHz, 1800 MHz, 2100 MHz et 2600MHz) orientées vers les azimuts 0°, 110° et 220°. |
| Tilts (degrés) | 6° (700 et 900MHz) et 4° (1800, 2100 et 2600MHz) |

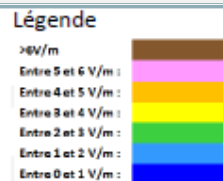
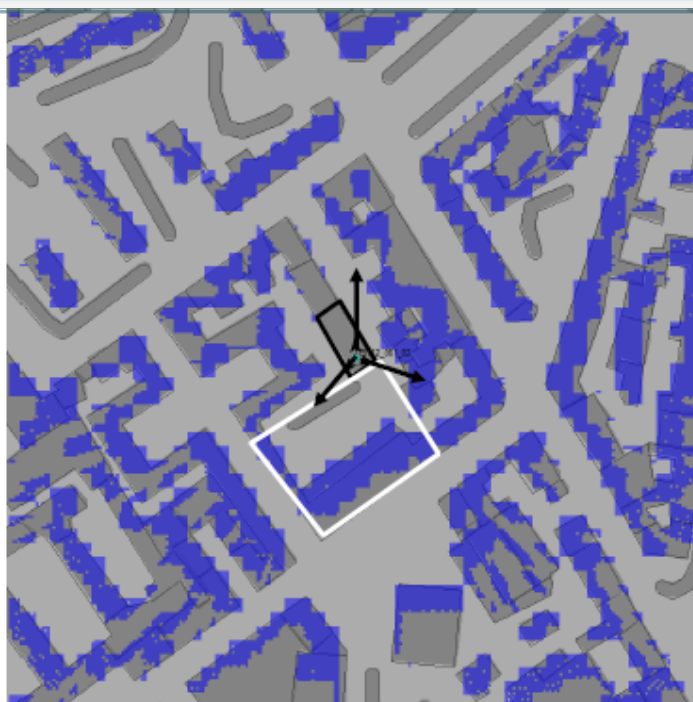
Incidence visuelle

| | |
|---|---|
| Intégration de l'antenne | Seule la toiture est modifiée, les antennes de type panneaux, seront installées sur un seul mât en toiture et intégrées dans une fausse cheminée. |
| Zone technique | La zone technique sera située dans la cour intérieure de l'immeuble, invisible depuis la voie publique et sera raccordée aux antennes par des câbles (fibre optique). |
| Hauteur des antennes (par rapport au sol) | 28 m |

Avis de la Mairie d'arrondissement concernée :

| | | | |
|----------------------|--|---|---|
| Date de l'avis | | Avis favorable <input type="checkbox"/> | Avis défavorable <input type="checkbox"/> |
| Motivation de l'avis | | | |

Carte du site au regard des établissements particuliers dans un rayon de 100m autour des antennes

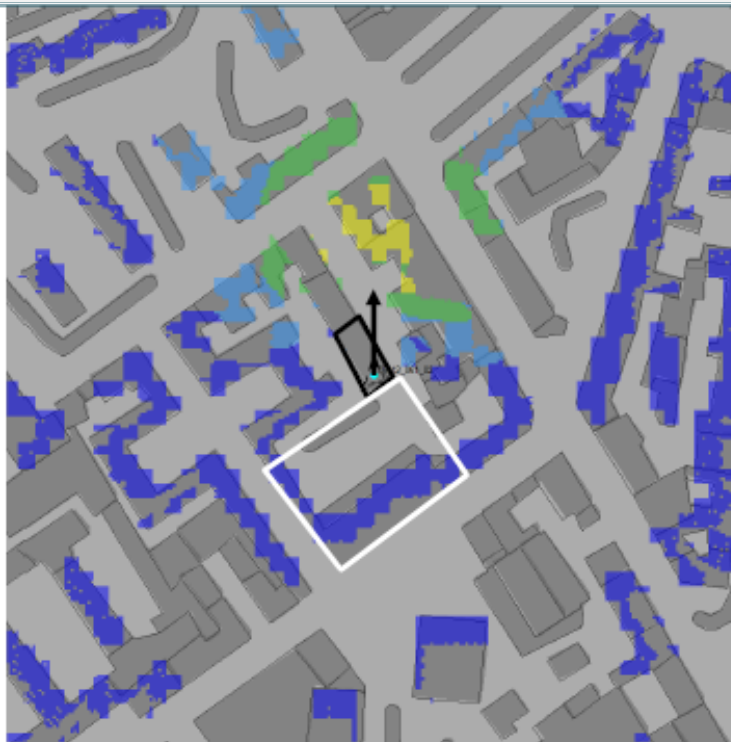


| | Type | Nom | adresse | Niveau estimé |
|---|--------------------|--------------------------------|--|------------------|
| 1 | Maison de retraite | Maison de retraite Protestante | 43, rue du sergent Bauchat 75012 Paris | Inférieur à 1V/m |

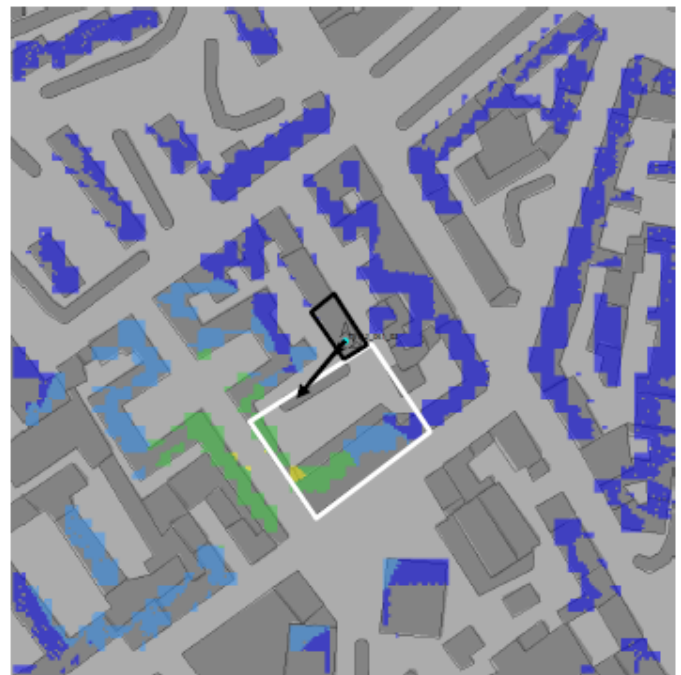
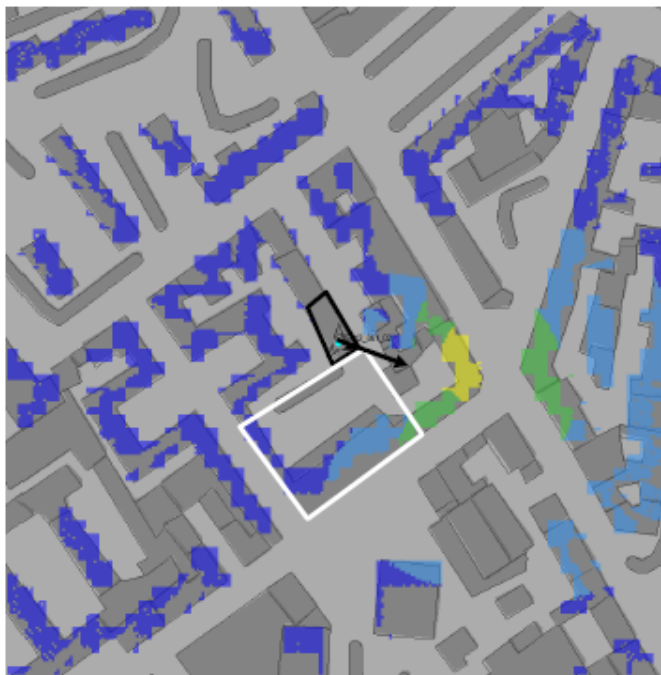

Carte du site au regard des hauteurs d'immeubles dans un rayon de 25m autour des antennes



Simulation et conformité au seuil de la Charte



Légende



| | Azimut 0° | Azimut 110° | Azimut 220° |
|----------------|------------------|------------------|------------------|
| Niveau maximal | entre 3 et 4 V/m | entre 3 et 4 V/m | entre 3 et 4 V/m |
| Hauteur | 21 m | 20 m | 20 m |

Les simulations sont conformes au seuil de la Charte 2017

Vue des Antennes Avant/Après

Etat de l'existant :



Etat de l'existant :



Etat projeté :



Les antennes ne sont pas visibles depuis ce point de vue

Etat projeté :



Les antennes ne sont pas visibles depuis ce point de vue



Vue des Azimuts

