



Téléphonie Mobile

Fiche de synthèse d'un nouveau site ou d'une modification substantielle d'un site existant

Informations générales :

Opérateur	Bouygues	Arrdt	8 ^{eme}
Nom de site	12-14-16/DE WASHINGTON	Numéro	T19474
Adresse du site	12-14-16, rue de Washington	Hauteur	R + 7 (26 m)
Bailleur de l'immeuble	Privé	Destination	Habitation
Type d'installation	Nouveau site 2G/3G/4G (700, 800,900, 1800, 2100 et 2600MHz)		
Complément d'information	Deux autres opérateurs déjà présents sur le site OF (20°, 140° et 250°) et SFR (60°, 180° et 300°)		
Dossier soumis à Déclaration Préalable ou Permis de Construire ?			Oui (DP)

Calendrier de suivi du dossier

Date d'enregistrement à l'Agence d'Ecologie Urbaine (J)	24/04/2018
Date d'envoi de la fiche de synthèse à la Mairie d'arrondissement	27/04/2018
Date limite de réponse de la Mairie d'arrondissement (J+2 mois)	24/06/2018

Objet de la demande

Motivation de l'opérateur	Conformément à ses obligations réglementaires, et pour contribuer à l'aménagement numérique des territoires auquel il est attaché et répondre aux attentes de ses abonnés, l'opérateur s'est engagé dans un programme soutenu de déploiement du Haut débit mobile (3G) et du très haut débit mobile (4G)
Détail du projet	Ce projet concerne l'installation de 3 antennes relais heptabandes couvrant 2G, 3G et 4G (fréquences 700 MHz, 800MHz, 900 MHz, 1800 MHz, 2100 MHz et 2600MHz) orientées vers les azimuts 0°, 115° et 270°
Tilts (degrés)	6°

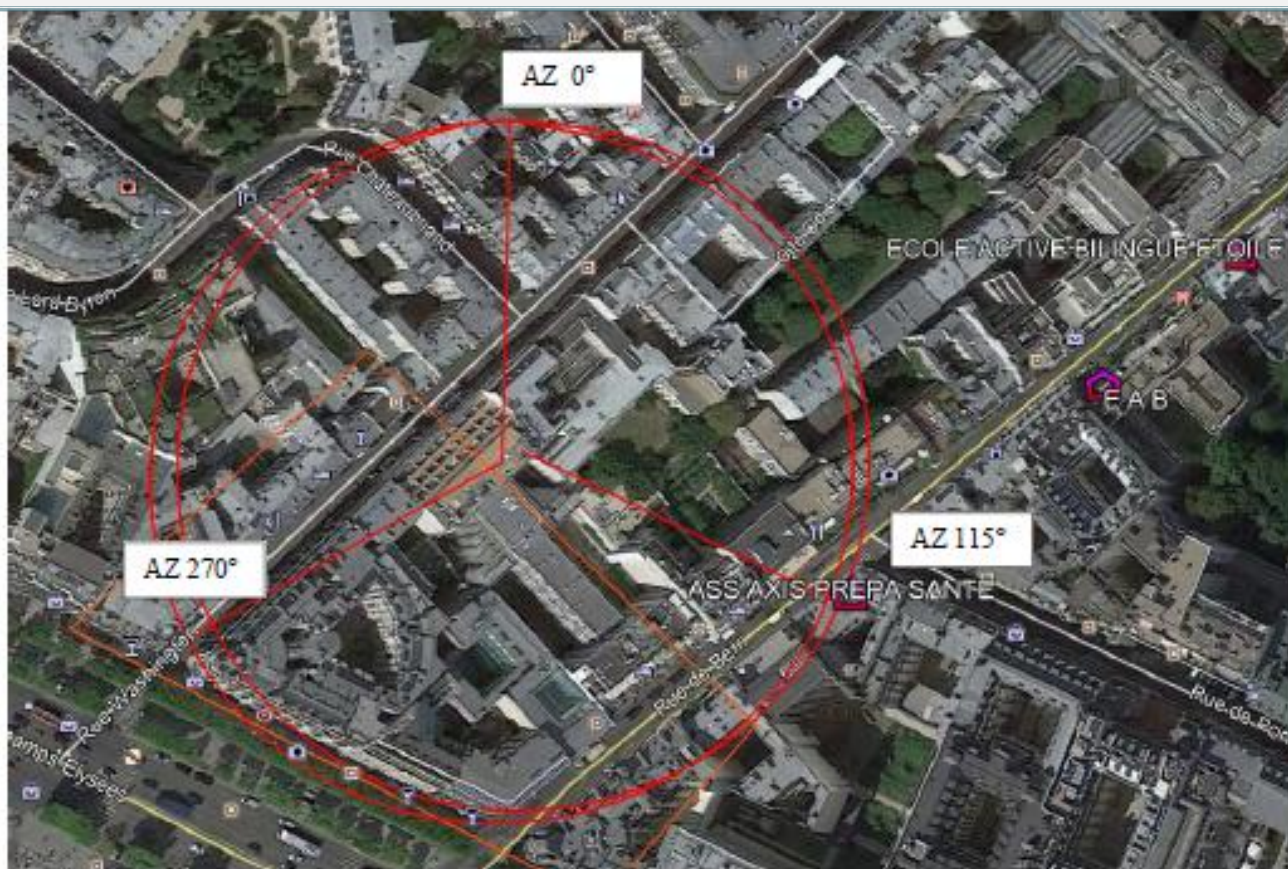
Incidence visuelle

Intégration de l'antenne	Ce projet consiste à installer 3 antennes sur le bâtiment sur deux mâts repris sur plots béton.
Zone technique	Les modules techniques de couleur gris clair seront placés contre l'acrotère, invisibles depuis la rue.
Hauteur des antennes (par rapport au sol)	29,45 m

Avis de la Mairie d'arrondissement concernée :

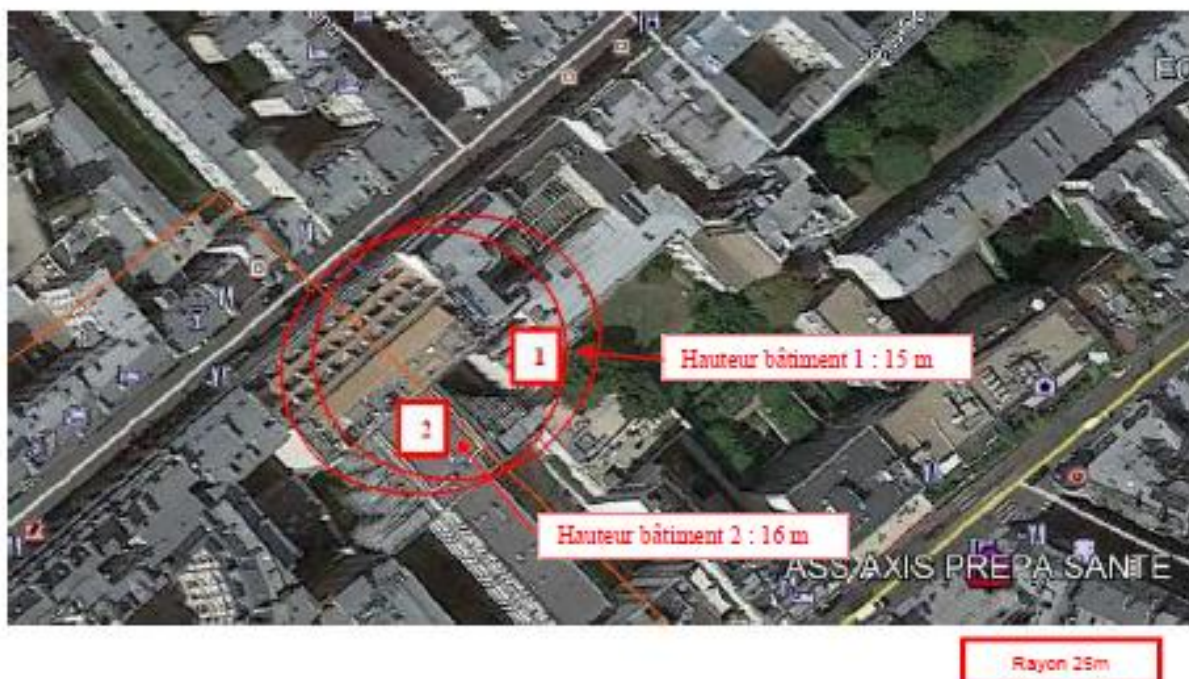
Date de l'avis		Avis favorable <input type="checkbox"/>	Avis défavorable <input type="checkbox"/>
Motivation de l'avis			

Carte du site au regard des établissements particuliers dans un rayon de 100m autour des antennes



Il n'y a aucun site sensible dans le rayon de 100m

Carte du site au regard des hauteurs d'immeubles dans un rayon de 25m autour des antennes



Simulation et conformité au seuil de la Charte

Vue des Antennes Avant/Après

Etat de l'existant :




Etat projeté :



Etat de l'existant :



Etat projeté :





Vue des Azimuts

