



Téléphonie Mobile

Fiche de synthèse d'un nouveau site ou d'une modification substantielle d'un site existant

Informations générales :

Opérateur	Free	Arrdt	20 ^{ème}
Nom de site	6_MARC_BLOCH_75020	Numéro	75120_055_02
Adresse du site	6, place Marc Bloch	Hauteur	R + 6 (17,80 m)
Bailleur de l'immeuble	Social Paris Habitat	Destination	Habitations
Type d'installation	Nouveau site 3G/4G (700, 900, 1800, 2100 et 2600MHz)		
Complément d'information			
Dossier soumis à Déclaration Préalable ou Permis de Construire ?			Oui (DP)

Calendrier de suivi du dossier

Date d'enregistrement à l'Agence d'Ecologie Urbaine (J)	21/08/2017
Date d'envoi de la fiche de synthèse à la Mairie d'arrondissement	28/08/2017
Date limite de réponse de la Mairie d'arrondissement (J+2 mois)	21/10/2017

Objet de la demande

Motivation de l'opérateur	Conformément à ses obligations réglementaires, et pour contribuer à l'aménagement numérique des territoires auquel il est attaché et répondre aux attentes de ses abonnés, l'opérateur s'est engagé dans un programme soutenu de déploiement du Haut débit mobile (3G) et du très haut débit mobile (4G)
Détail du projet	Ce projet concerne l'installation de 3 antennes couvrant 3G et 4G (fréquences 700 MHz, 900 MHz, 1800 MHz, 2100 MHz et 2600MHz) orientées vers les azimuts 20°, 140° et 250°.
Tilts (degrés)	6° (700 et 900MHz) et 4° (1800, 2100 et 2600MHz)

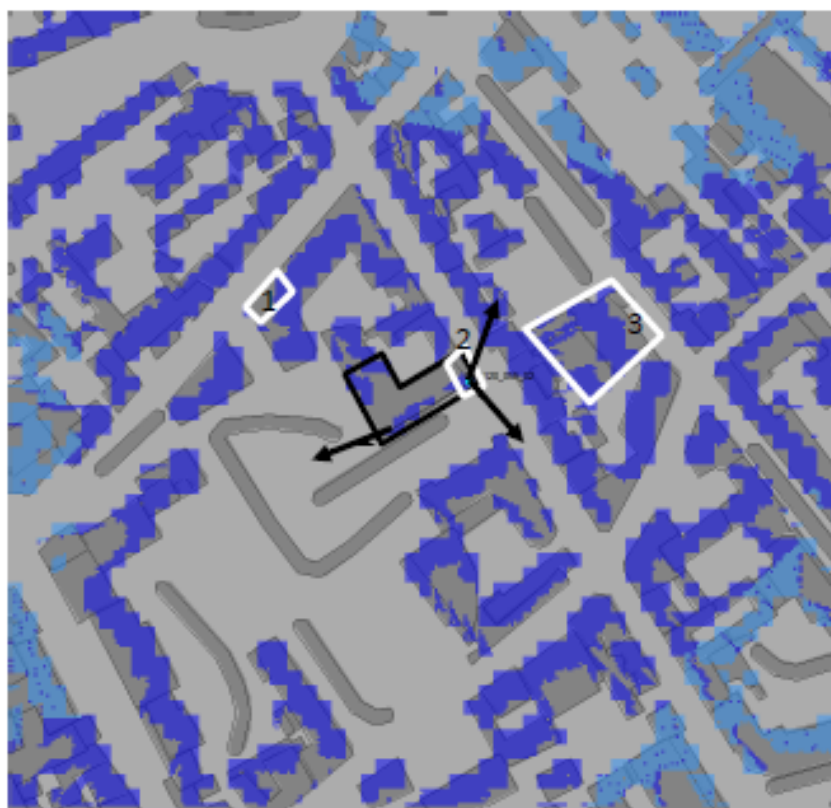
Incidence visuelle

Intégration de l'antenne	Seule la toiture est modifiée, deux antennes Tube seront installées. Les antennes sont en résine polyester de teinte gris clair type RAL 7035. Les antennes sont installées en retrait de la façade, afin de minimiser l'impact depuis la rue.
Zone technique	Les modules techniques, de couleur gris seront placés en pied d'antenne, invisibles depuis la rue.
Hauteur des antennes (par rapport au sol)	20,50 m (azimut 20° et 140°) et 20 m (azimuts 250°)


Avis de la Mairie d'arrondissement concernée :

Date de l'avis		Avis favorable <input type="checkbox"/>	Avis défavorable <input type="checkbox"/>
Motivation de l'avis			

Carte du site au regard des établissements particuliers dans un rayon de 100m autour des antennes



Légende

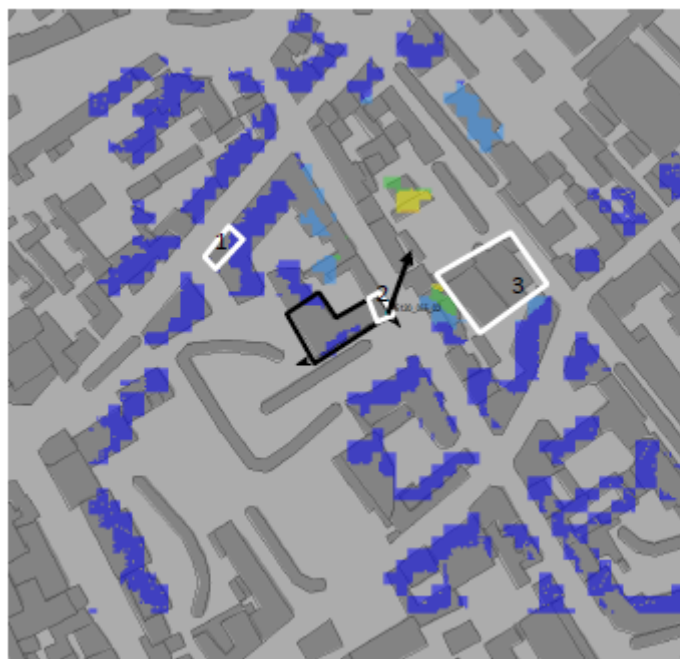


	Type	Nom	adresse	Niveau estimé
1	Crèche parentale associative	Les Apaches des Vignoles	55, rue des Vignoles 75020 Paris	<1 V/m
2	Crèche parentale	Lutin Lune	37, rue de la Réunion 75020 Paris	<1 V/m
3	Ecole élémentaire	Vitruve	3-7, passage Josseaume 75020 Paris	<1 V/m

Carte du site au regard des hauteurs d'immeubles dans un rayon de 25m autour des antennes

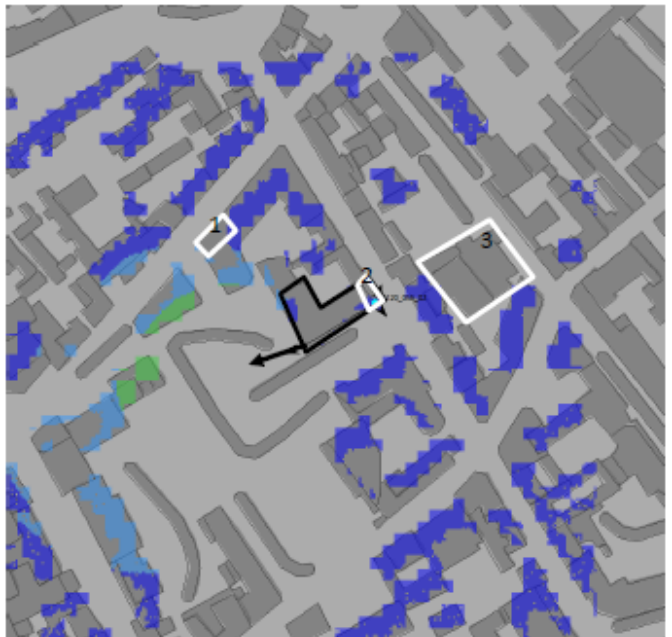
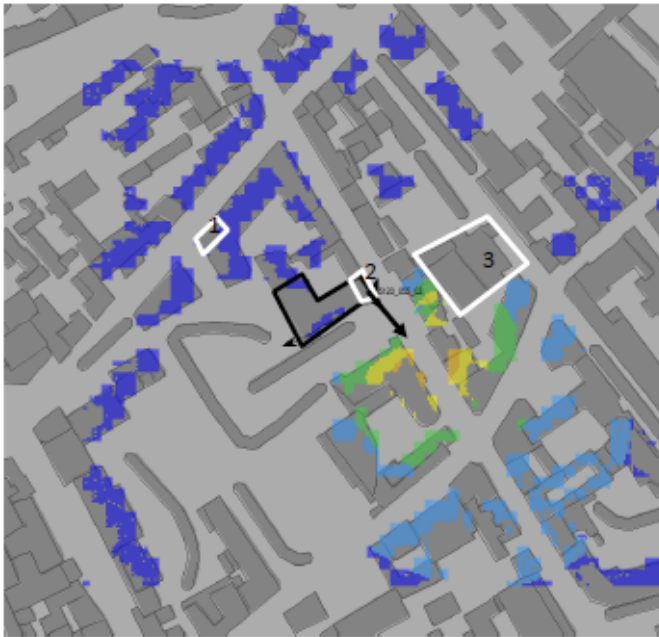


Simulation et conformité au seuil de la Charte



Légende

>4V/m	
Entre 5 et 6 V/m :	
Entre 4 et 5 V/m :	
Entre 3 et 4 V/m :	
Entre 2 et 3 V/m :	
Entre 1 et 2 V/m :	
Entre 0 et 1 V/m :	



	Azimet 20°	Azimet 140°	Azimet 250°
Niveau maximal	entre 4 et 5 V/m	entre 4 et 5 V/m	entre 2 et 3 V/m
Hauteur	15 m	15 m	15 m

Les simulations sont conformes au seuil de la Charte 2017

Vue des Antennes Avant/Après

Etat de l'existant :



Etat projeté :



Etat de l'existant :



Etat du projet :



Les antennes ne sont pas visibles depuis ce point de vue

Vue des Azimuts

Azimet 20° :



Azimet 140° :



Azimet 250° :

