



Téléphonie Mobile

Fiche de synthèse d'une installation (suivi de l'Instruction)

Informations générales :

Nom et Numéro du site :	750117 Glacière		
Adresse du site :	42, rue Daviel	Arrdt :	13ème
Opérateur :	SFR		
Bailleur :	Paris Habitat		
Destination de l'immeuble	logements	Nb d'étages	R+14 (42m)
Complément d'information :	Ajout 1800MHz (4G)		

Date d'enregistrement à l'Agence d'Ecologie Urbaine (J)	20/12/2016
Date d'envoi de la fiche de synthèse à la Mairie d'arrondissement	03/01/2017
Date limite de réponse de la Mairie d'arrondissement (J+2 mois)	20/02/2017

Analyse du projet

Type d'installation (modif, nlle installation, IP, ajout 4G...)	Ajout 1800MHz (4G)
Dossier soumis à Déclaration Préalable ou Permis de Construire	non
Si la simulation est fournie, est elle conforme au seuil de la charte ?	

Objet de la demande

Motivation de l'opérateur :

L'opérateur prévoit de modifier une antenne-relais dans ce quartier afin d'augmenter la capacité de son réseaux et d'absorber l'augmentation de trafic, mais également afin de permettre d'accéder aux nouveaux services à très hauts débits (4G)

Détail du projet :

Ce projet concerne l'ajout de la fréquence 1800MHz dans la 4G. Après modification, le site couvrira 2G/3G/4G (G900/U2100/L800/L1800/L2600 Mhz) avec 3 antennes orientées vers les azimuts 0°, 120° et 240°.

Incidence visuelle :

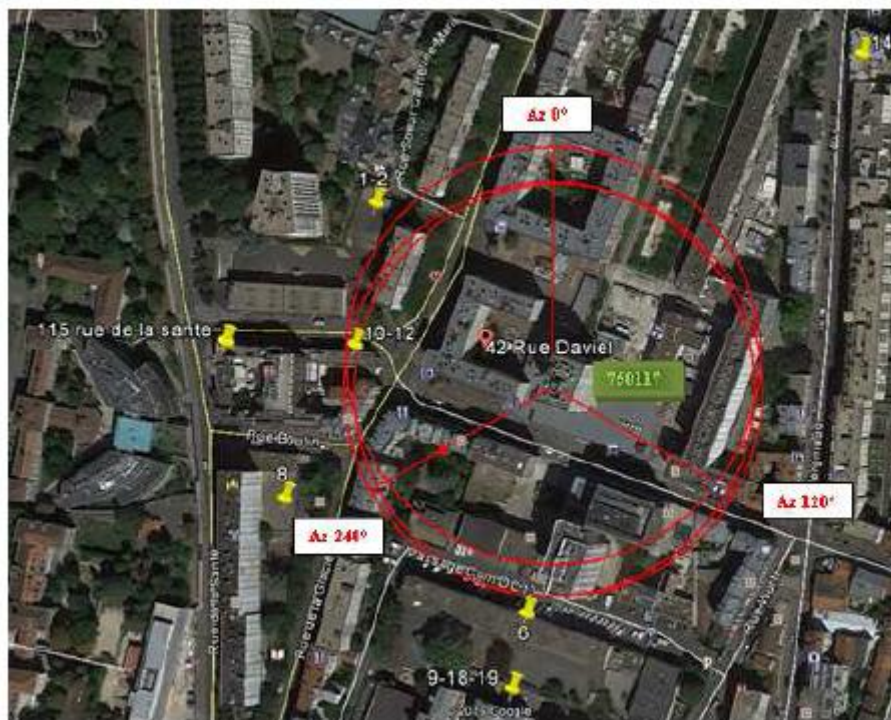
Afin de limiter l'impact visuel de son projet, les antennes ne seront pas modifiées ; SFR modernisera et ajoutera des modules « radio » en lieu et place des modules existants répartis au sol sur la zone technique et/ou au pied de chaque antenne.

Hauteur des antennes : 45.45 m.

Avis de la Mairie d'arrondissement concernée :

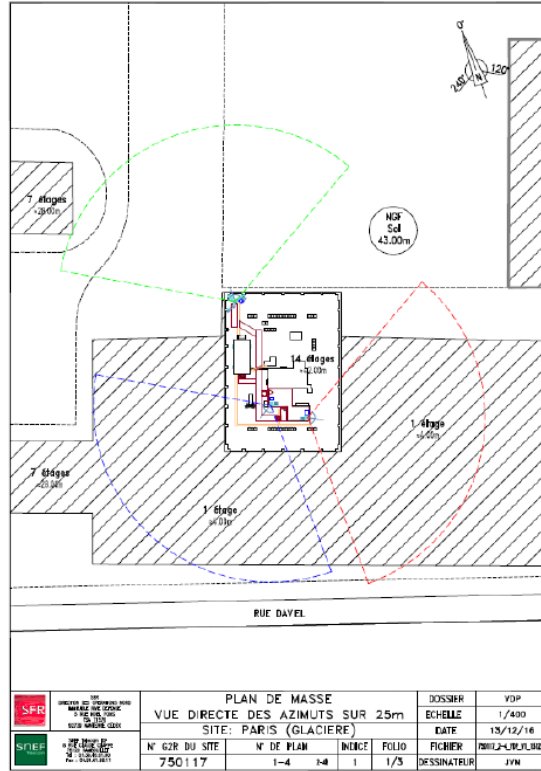
Date de l'avis :	Avis favorable <input type="checkbox"/>	Avis défavorable <input type="checkbox"/>

Carte du site au regard des établissements particuliers dans un rayon de 100m autour des antennes




Repere	Nom	Adresse	Distance (par rapport à l'émetteur)	Situé dans le lobe principal de l'antenne émettrice (lobe limité à 3dB/puissance maximale) (oui/non)	Estimation du niveau maximum de champ reçu, sous la forme d'un pourcentage par rapport au niveau de référence du décret 2002-775	Estimation du niveau maximum de champ reçu en Volt/m
12	ORPEA RESIDENCE ST JACQUES	5 PASSAGE VICTOR MARCHAND 75013 PARIS	90m	non	< 2 %	0.5
13	SARL OMBRIERE L	115 RUE DE LA SANTE 75013 PARIS	120m	non	< 1 %	0.3
14	MADAME RIAND	1 RUE VERGNIAUD 75013 PARIS	200m	non	< 2 %	0.7
15	CRF CLINEA LIVRY	115 RUE DE LA SANTE 75013 PARIS	120m	non	< 1 %	0.3
16	CLINIQUE LA LIRONDE	115 RUE DE LA SANTE 75013 PARIS	120m	non	< 1 %	0.3
17	CLINIQUE L EMERAUDE	115 RUE DE LA SANTE 75013 PARIS	120m	non	< 1 %	0.3
18	ECOLE PRIM PUB WURTZ	16 RUE WURTZ 75013 PARIS	143m	non	< 3 %	1.0
19	ECOLE PRIM	16 RUE WURTZ 75013 PARIS	143m	non	< 3 %	1.0

Rayon de 25m des hauteurs d'immeuble autour du site



REPORTAGE PHOTOGRAPHIQUE



VUE DES AZIMUTS



PHOTO DEPUIS LE MAT DE L'ANTENNE AZ : 0°



PHOTO DEPUIS LE MAT DE L'ANTENNE AZ : 120°



PHOTO DEPUIS LE MAT DE L'ANTENNE AZ : 240°

