



Téléphonie Mobile

Fiche de synthèse d'une modification non substantielle d'un site existant

Informations générales :

Opérateur	Bouygues	Arrdt	17ème
Nom de site	1/9/ JEAN MOREAS	Numéro	T15725
Adresse du site	1-9, rue Jean Moréas	Hauteur	R + 8 (32,35 m)
Bailleur de l'immeuble	Paris Habitat	Destination	habitations
Type d'installation	Ajout 700 MHz avec changement d'antennes sur un site existant 2G/3G/4G		
Complément d'information	Un autre opérateur présent sur le site Free (0°, 120° et 260°)		
Dossier soumis à Déclaration Préalable ou Permis de Construire ?			non

Calendrier de suivi du dossier

Date de validation de la version précédente du dossier	30/04/2014
Date d'enregistrement à l'Agence d'Ecologie Urbaine (J)	04/04/2018
Date limite de réponse de l'Agence d'Ecologie Urbaine (J+2 mois)	04/06/2018

Objet de la demande

Motivation de l'opérateur	En réponse aux exigences de performances et obligations légales imposées par les licences délivrées par l'Etat, Bouygues Télécom est amené régulièrement à moderniser son réseau.
Détail du projet	Ce projet concerne le renforcement des fréquences (ajout 700MHz) d'un site existant en 2G/3G/4G avec des antennes heptabandes en lieu et place des pentabandes existantes (fréquences 700MHz, 800MHz, 900MHz, 1800 MHz, 2100 MHz et 2600MHz) et orientées vers les azimuts 0°, 120° et 240°.
Tilts (degrés)	6°

Incidence visuelle

Intégration de l'antenne	Ce projet consiste à remplacer les trois antennes pentabandes existantes par trois antennes Heptabandes de tailles identiques.
Zone technique	Les modules techniques de taille réduite et de couleur gris clair seront placés en pied d'antennes, et seront donc invisibles depuis la rue.
Hauteur des antennes (par rapport au sol)	32,70 m


Conformité du dossier

Date de l'avis		Avis favorable <input type="checkbox"/>	Avis défavorable <input type="checkbox"/>
Motivation de l'avis			

Carte du site au regard des établissements particuliers dans un rayon de 100m autour des antennes



Legende



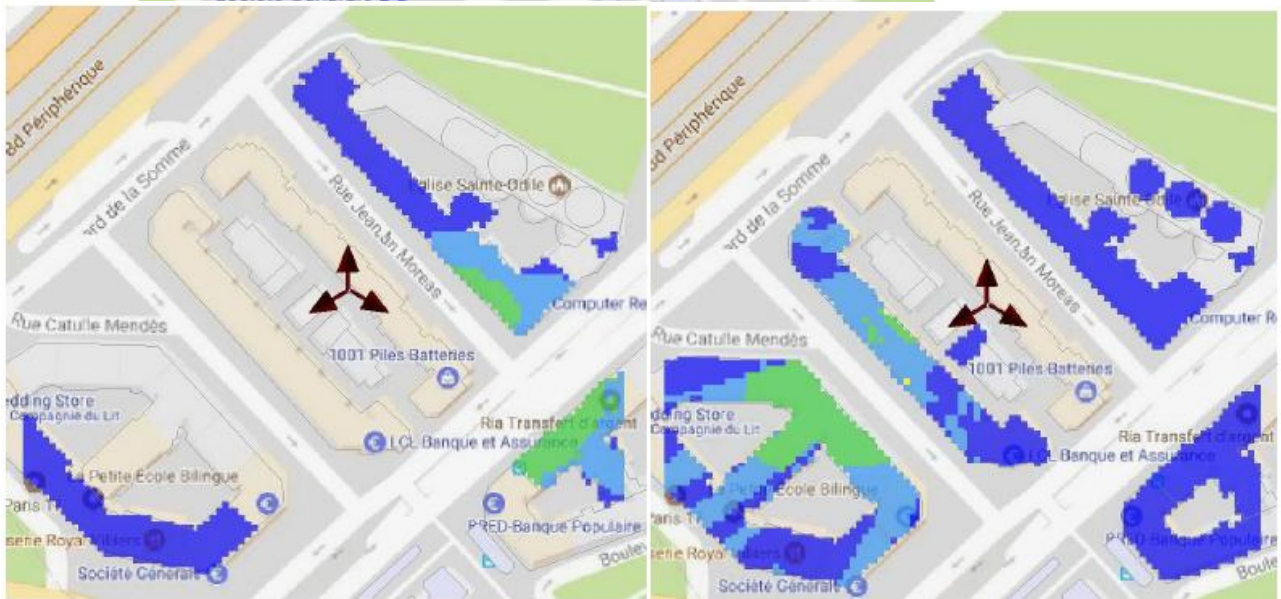
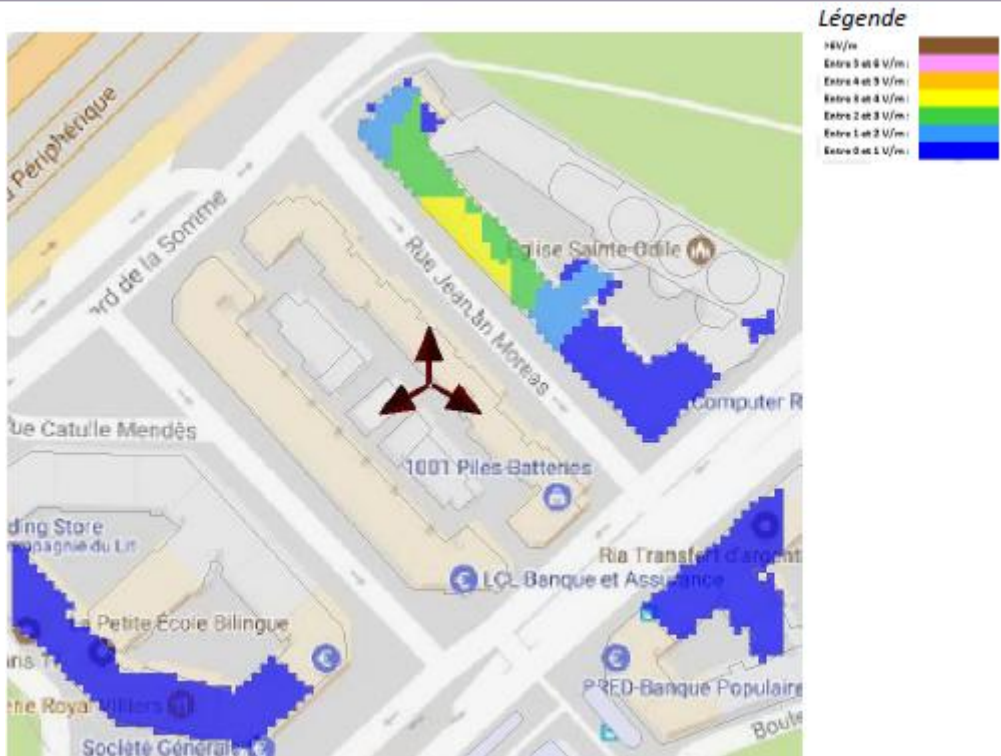
	Type	Nom	adresse	Niveau estimé
1	Accueil de jeunes enfants	Crèche-Expansion	8 RUE CATULLE MENDES, 75017 PARIS	Inférieur à 1 V/m
2	Accueil de jeunes enfants	La petite école bilingue	8 PL DE LA PORTE CHAMPERRET, 75017 PARIS	Inférieur à 1 V/m
3	Maison de retraite	Centre Action Sociale Ville Paris	12 RUE JEAN MOREAS, 75017 PARIS	Inférieur à 1 V/m

Carte du site au regard des hauteurs d'immeubles dans un rayon de 25m autour des antennes





Simulation et conformité au seuil de la Charte



	Azimut 0°	Azimut 120°	Azimut 240°
Niveau maximal	entre 3-4 V/m	entre 2-3 V/m	entre 3-4 V/m
Hauteur	28,5 m	28,5 m	25,5 m


SIMULATION CONFORME AU SEUIL DE LA CHARTE

Vue des Antennes Avant/Après

Etat de l'existant :



Etat projeté :



Etat de l'existant :



Etat projeté :





Vue des Azimuts

