



Téléphonie Mobile

Fiche de synthèse d'un nouveau site ou d'une modification substantielle d'un site existant

Informations générales :

Opérateur	Free	Arrdt	12 ^{eme}
Nom de site	20_BECCARIA	Numéro	75112_024_08
Adresse du site	20, rue Beccaria	Hauteur	R + 7 (20,80 m)
Bailleur de l'immeuble	Privé	Destination	Habitations
Type d'installation	Nouveau site 3G/4G (700, 900, 1800, 2100 et 2600MHz)		
Complément d'information			
Dossier soumis à Déclaration Préalable ou Permis de Construire ?			Oui (DP)

Calendrier de suivi du dossier

Date d'enregistrement à l'Agence d'Ecologie Urbaine (J)	01/06/2017
Date d'envoi de la fiche de synthèse à la Mairie d'arrondissement	08/06/2017
Date limite de réponse de la Mairie d'arrondissement (J+2 mois)	01/08/2017

Objet de la demande

Motivation de l'opérateur	Conformément à ses obligations réglementaires, et pour contribuer à l'aménagement numérique des territoires auquel il est attaché et répondre aux attentes de ses abonnés, l'opérateur s'est engagé dans un programme soutenu de déploiement du Haut débit mobile (3G) et du très haut débit mobile (4G)
Détail du projet	Ce projet concerne l'installation de 3 antennes couvrant 3G et 4G (fréquences 700 MHz, 900 MHz, 1800 MHz, 2100 MHz et 2600MHz) orientées vers les azimuts 40°, 150° et 270°.
Tilts (degrés)	6° (700 et 900MHz) et 4° (1800, 2100 et 2600MHz)

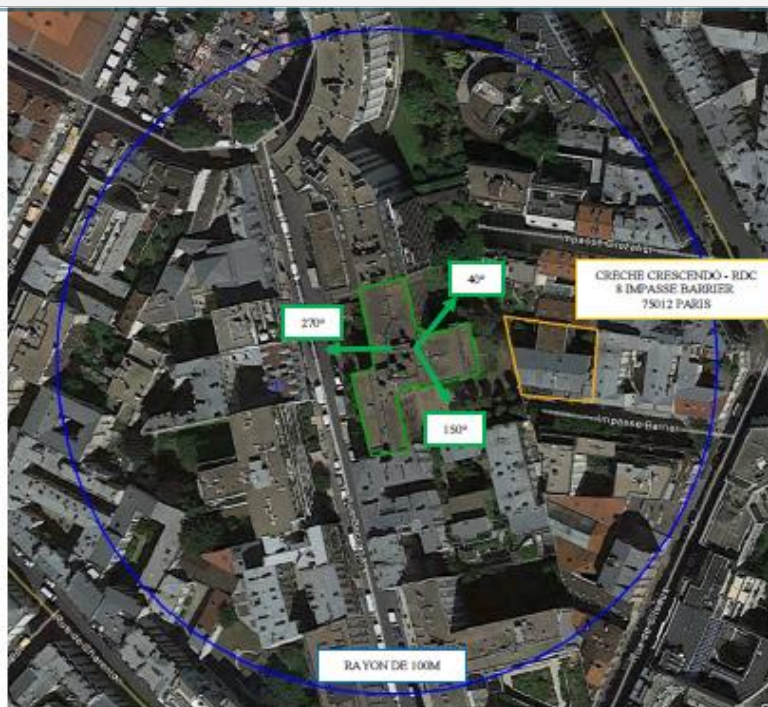
Incidence visuelle

Intégration de l'antenne	Les antennes seront insérées dans deux fausses cheminées en résine, de teinte gris beige, type RAL 7006, dito la teinte des cheminées existantes et seront en retrait de la façade.
Zone technique	Les modules techniques de taille réduite et de couleur gris clair seront placés en pied d'antennes, invisibles depuis la voie publique et sera raccordée aux antennes par des câbles (fibre optique).
Hauteur des antennes (par rapport au sol)	24,80 m

Avis de la Mairie d'arrondissement concernée :

Date de l'avis		Avis favorable <input type="checkbox"/>	Avis défavorable <input type="checkbox"/>
Motivation de l'avis			

Carte du site au regard des établissements particuliers dans un rayon de 100m autour des antennes

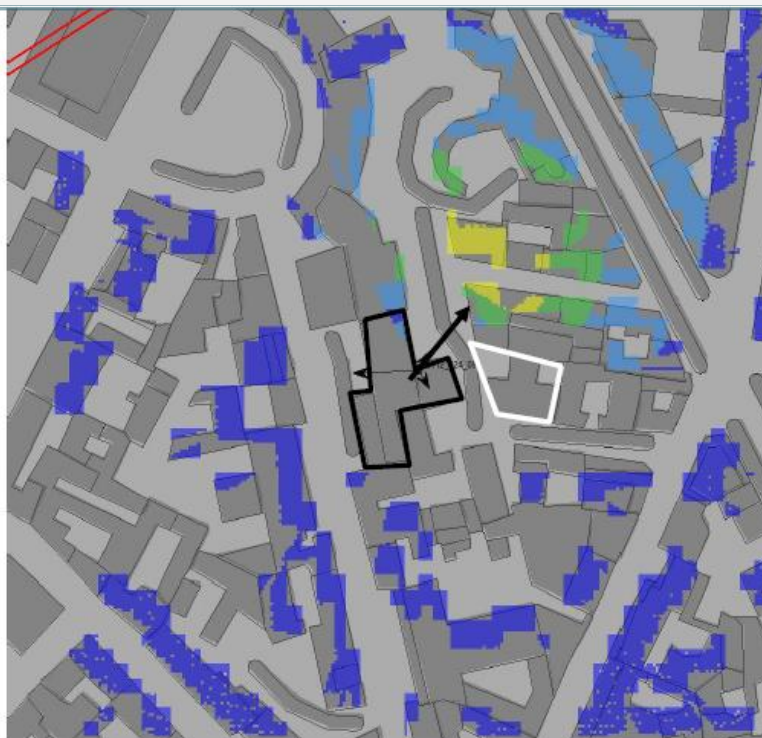


	Type	Nom	adresse	Niveau estimé
1	Crèche	Crèche Crescendo	8, impasse Barrier 75012 PARIS	Inférieur à 1 V/m

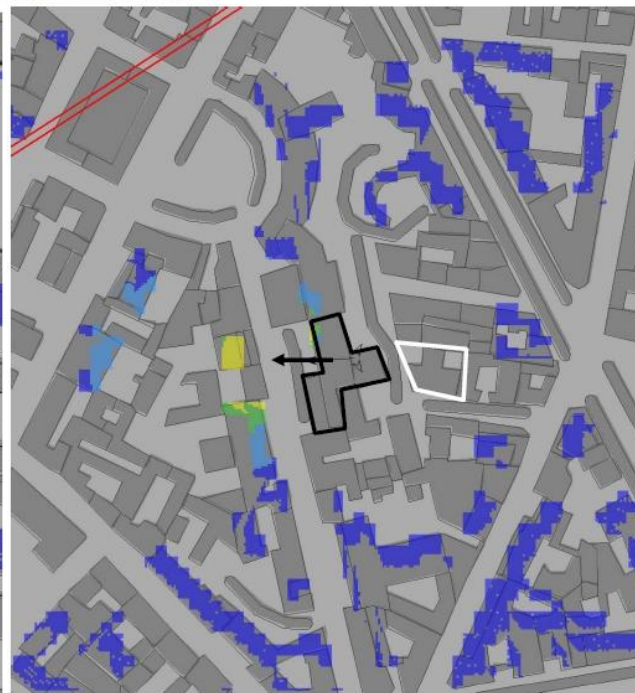
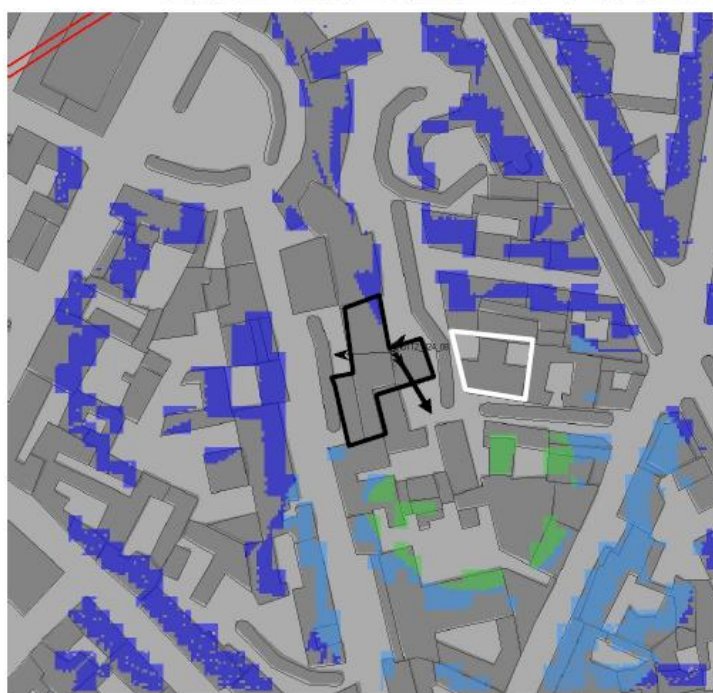
Carte du site au regard des hauteurs d'immeubles dans un rayon de 25m autour des antennes



Simulation et conformité au seuil de la Charte



Légende



	Azimut 40°	Azimut 150°	Azimut 270°
Niveau maximal	entre 3 et 4 V/m	entre 2 et 3 V/m	entre 3 et 4 V/m
Hauteur	17 m	15 m	21m

Les simulations sont conformes au seuil de la Charte 2017

Vue des Antennes Avant/Après

Etat de l'existant :



Etat projeté :



Les antennes ne sont pas visibles depuis ce point de vue

Etat de l'existant :




Etat projeté :




Les antennes ne sont pas visibles depuis ce point de vue

Vue des Azimuts

Azimut 40 ° :



Azimut 150 ° :



Azimut 270 ° :

