



Téléphonie Mobile

Fiche de synthèse d'une installation (suivi de l'Instruction)

Informations générales :

Nom et Numéro du site :	75112-021-01		
Adresse du site :	28 bis, rue de Chaligny	Arrdt :	12 ^{ème}
Opérateur :	Free		
Bailleur :	Privé		
Destination de l'immeuble	Habitations	Nb d'étages	R + 12
Complément d'information :	Ajout du 700 et 1800 MHz avec changement d'antenne		

Date d'enregistrement à l'Agence d'Ecologie Urbaine (J)	24/02/2016
Date d'envoi de la fiche de synthèse à la Mairie d'arrondissement	03/03/2016
Date limite de réponse de la Mairie d'arrondissement (J+2 mois)	24/04/2016

Analyse du projet

Type d'installation (modif, nlle installation, IP, ajout 4G...)	700 et 1800 MHz
Dossier soumis à Déclaration Préalable ou Permis de Construire	non
Si la simulation est fournie, est elle conforme au seuil de la charte ?	

Objet de la demande

Motivation de l'opérateur :

Obligations de couverture de la population fixées par l'Autorité de Régulation des Communications Electroniques et des Postes (ARCEP), notamment 75% de couverture de la population en janvier 2015 et 90% en janvier 2018, afin de développer et d'exploiter notre réseau 3G et 4G. Souhaitant modifier la configuration actuelle de ses antennes afin de développer son réseau 4G, Free Mobile projette de remplacer les antennes actuelles par des antennes de dernière génération émettant sur la bande de fréquence 700 et 1800 MHz.

Détail du projet :

Ce projet concerne le remplacement des 3 antennes 3G 4G existantes (fréquences 900 MHz et 2100 MHz, 2600 MHz) par 3 antennes 3G/4G (fréquences 700 MHz, 900 MHz, 1800 MHz, 2100 MHz et 2600 MHz) orientées vers les azimuts 0°, 120° et 240°.

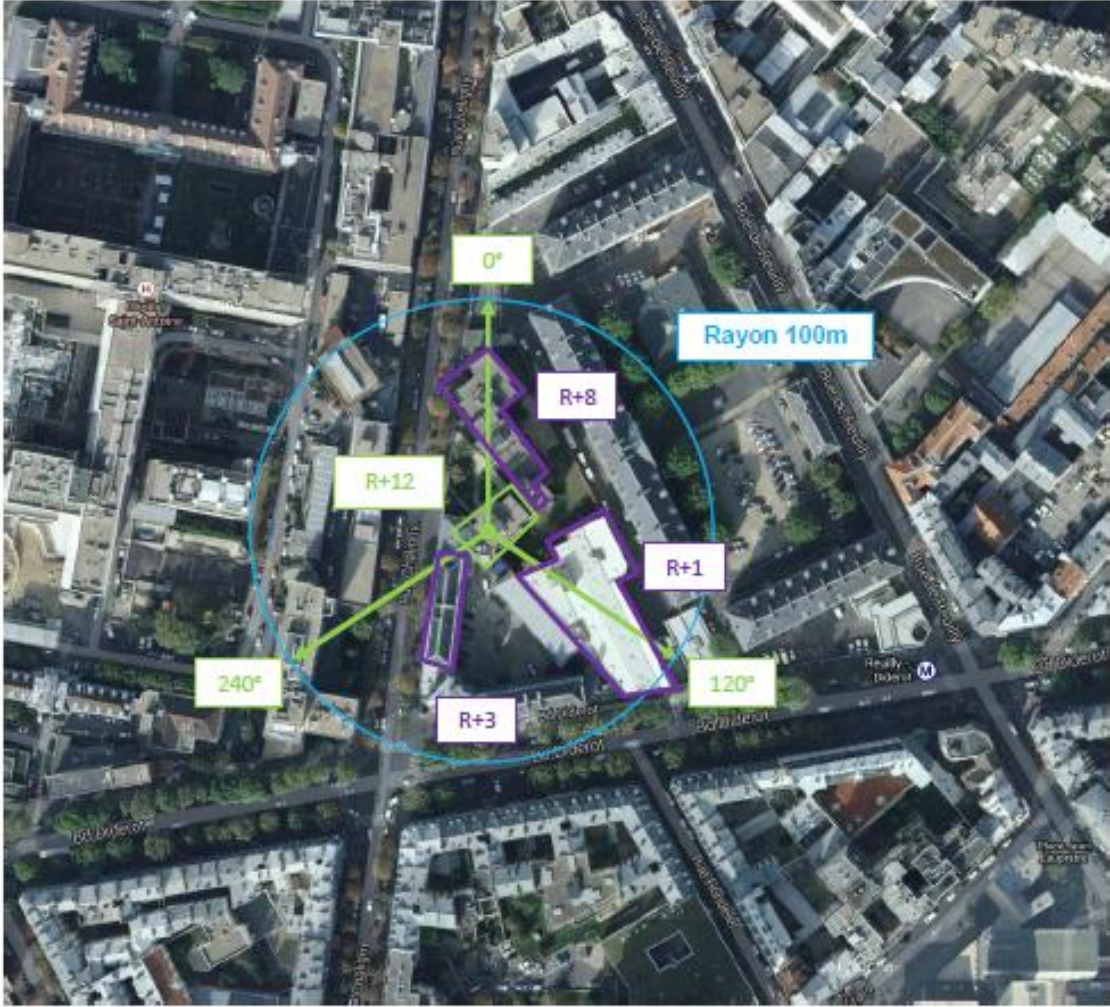
Incidence visuelle :

Remplacement à l'identique sans incidence visuelle par rapport aux installations existantes. Les modules techniques, de taille réduite et de couleur grise seront placés au pied de mâts non braconnés, invisibles depuis la rue.

Avis de la Mairie d'arrondissement concernée :

Date de l'avis :	Avis favorable <input type="checkbox"/>	Avis défavorable <input type="checkbox"/>

Carte du site au regard des établissements particuliers dans un rayon de 100m autour des antennes



Légende	
Couleur Vert	Azimuts, limite de propriété et R+ de notre site
Couleur Orange	Limite de propriété et R+ des établissements particuliers
Couleur Violette	R+ des bâtiments dans l'azimut jusqu'à 25m
Couleur Bleu	Cercle de 100 m autour du site

Aucun établissement particulier dans un rayon de 100m autour des antennes

VUE DES ANTENNES AVANT/APRÈS

Avant travaux




Après travaux



Avant travaux



Après travaux




VUE DES AZIMUTS

Azimuth 0° :



Azimuth 120° :



Azimuth 240° :

