



Téléphonie Mobile

Fiche de synthèse d'une installation (suivi de l'Instruction)

Informations générales :

Nom et Numéro du site :	756600 – PARIS MIRABO-LAGACHE BIS		
Adresse du site :	64, avenue Théophile Gautier	Arrdt :	16 ^{ème}
Opérateur :	SFR		
Bailleur :	Privé Diocèse de Paris		
Destination de l'immeuble	Habitation	Nb d'étages	R + 8 (25,50 m)
Complément d'information :	Fréquences 800 MHz, 900 MHz, 1800 MHz, 2100 MHz et 2600MHz Un autre opérateur déjà présent sur le site (OF)		

Date d'enregistrement à l'Agence d'Ecologie Urbaine (J)	11/10/2016
Date d'envoi de la fiche de synthèse à la Mairie d'arrondissement	18/10/2016
Date limite de réponse de la Mairie d'arrondissement (J+2 mois)	11/12/2016

Analyse du projet

Type d'installation (modif, nlle installation, IP, ajout 4G...)	Nouveau site 2G/3G/4G
Dossier soumis à Déclaration Préalable ou Permis de Construire	oui
Si la simulation est fournie, est elle conforme au seuil de la charte ?	

Objet de la demande

Motivation de l'opérateur :

L'opérateur prévoit d'installer une antenne-relais dans votre arrondissement pour vous permettre d'accéder à de nouveaux services et de disposer de réseau sur une zone jusqu'à maintenant mal couverte. Pour cela il étend la couverture de son réseau, conformément aux obligations réglementaires fixées aux opérateurs.

Détail du projet :

Ce projet concerne l'installation d'un nouveau site composé de trois antennes panneaux couvrant 2G/3G/4G (L800/GU900/GL1800/U2100/L2600 Mhz) orientées vers les azimuts 10°, 150° et 280°.

Incidence visuelle :

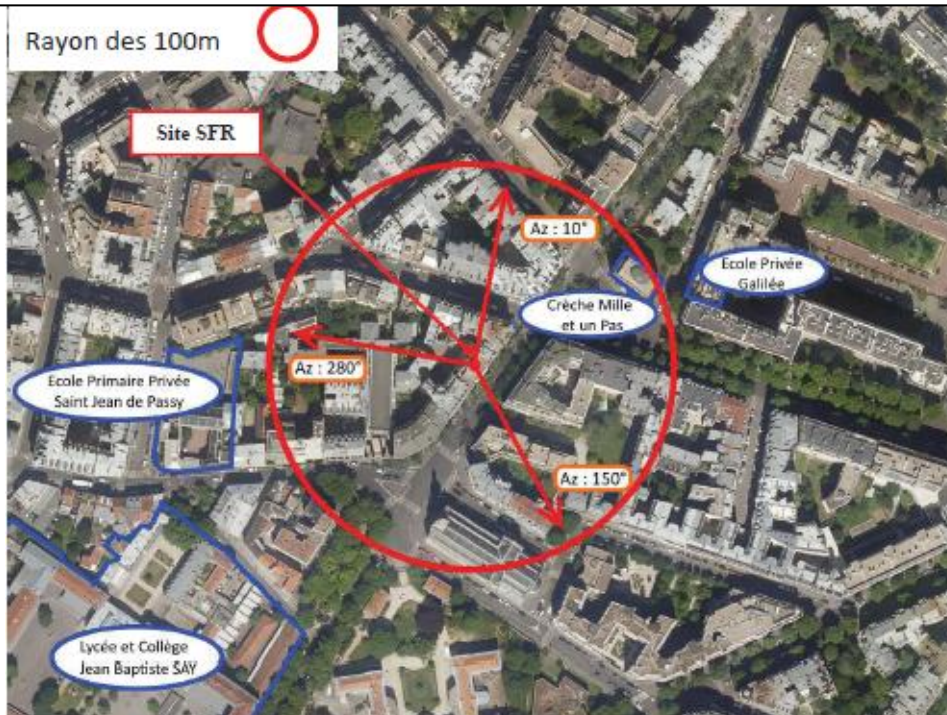
Installation de trois antennes fixées sur deux mâts reposant sur des plots béton ancrés sur l'édicule. Afin de limiter l'impact visuel les antennes seront installées en retrait de la façade peintes au RAL 1013 (couleur de la façade de l'immeuble). Elles ne seront pas visibles depuis l'avenue Théophile Gautier, une partie des antennes sera visible depuis l'angle de la rue Rémusat. La zone technique ne sera pas visible depuis la rue.

Hauteur des antennes : 30,05 m.

Avis de la Mairie d'arrondissement concernée :

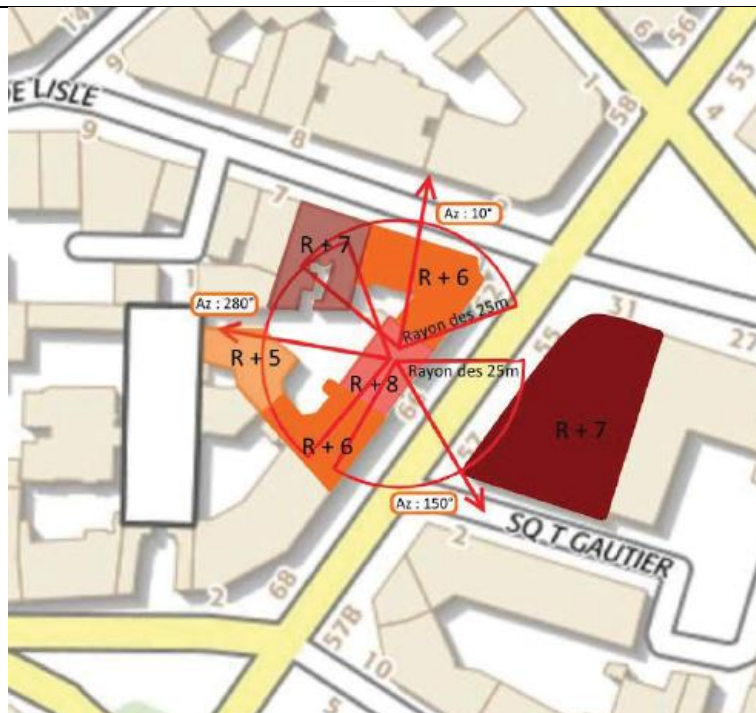
Date de l'avis :	Avis favorable <input type="checkbox"/>	Avis défavorable <input type="checkbox"/>

Carte du site au regard des établissements particuliers dans un rayon de 100m autour des antennes



Nature	Etage(s)	Adresse			situé dans le lobe principal de l'antenne (lobe limité à 3dB / puissance maximale) oui/non	Distance	Estimation du niveau de champs V/m (*) Au niveau du dernier étage
		N°	Rue	Ardt			
Crèche	9	47	Avenue Théophile Gautier	16	Oui	85 m	1,9

Périmètre de 25 m des hauteurs d'immeuble autour du site



Photomontages

PHOTO 1/ Avant travaux



PHOTO 1/ Après travaux (les antennes ne sont pas visibles)




PHOTO 2/ Avant travaux



PHOTO 2/ Après travaux





Photos prises depuis les Azimuts

PHOTO DEPUIS LE MAT DE L'ANTENNE EN DIRECTION DE L'AZIMUT 10°



PHOTO DEPUIS LE MAT DE L'ANTENNE EN DIRECTION DE L'AZIMUT 150°



PHOTO DEPUIS LE MAT DE L'ANTENNE EN DIRECTION DE L'AZIMUT 280°

