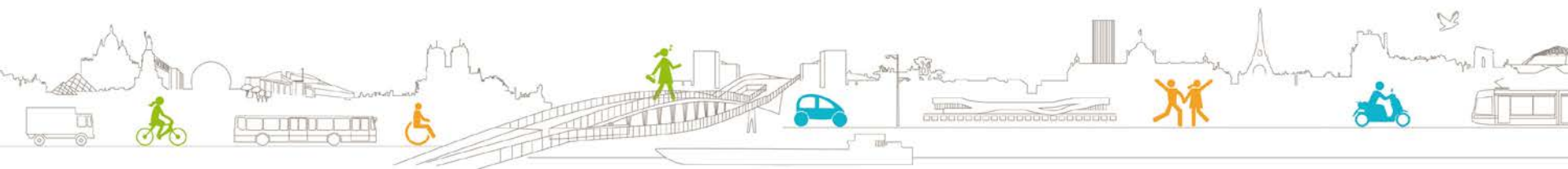




Réunion publique réaménagement de la rue de Vaucouleurs

| STV NE | 20/06/2018



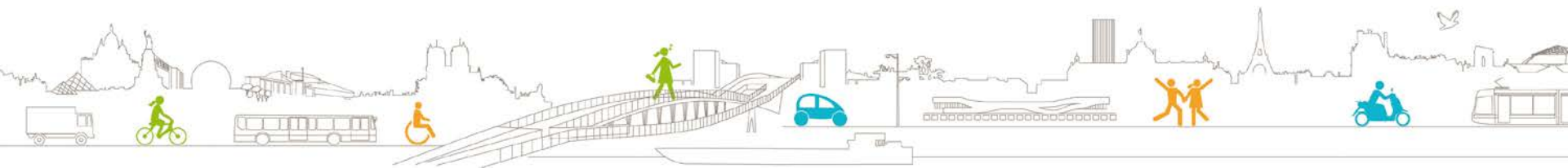
Sommaire

■ PARTIE 1

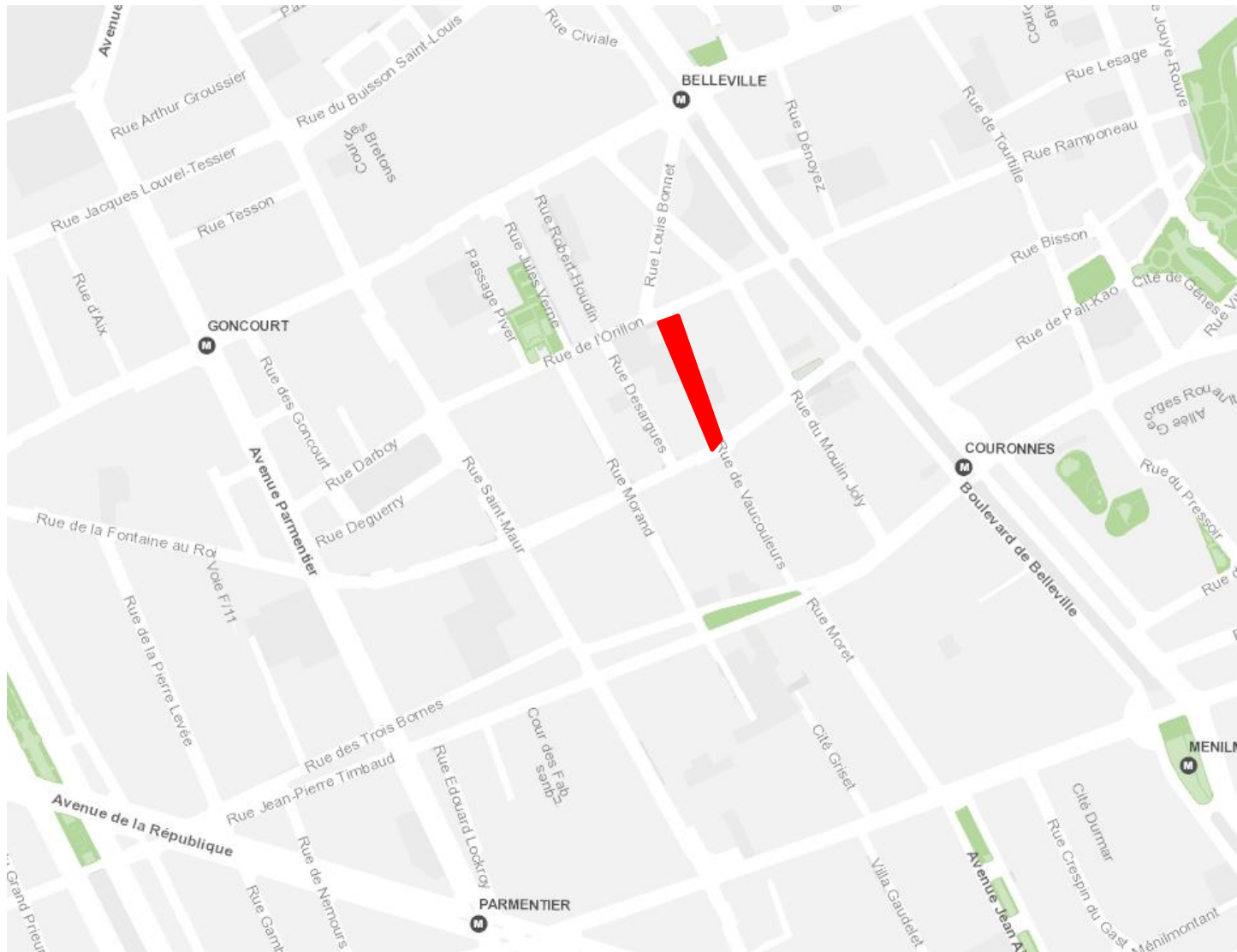
Rappel du contexte

■ PARTIE 2

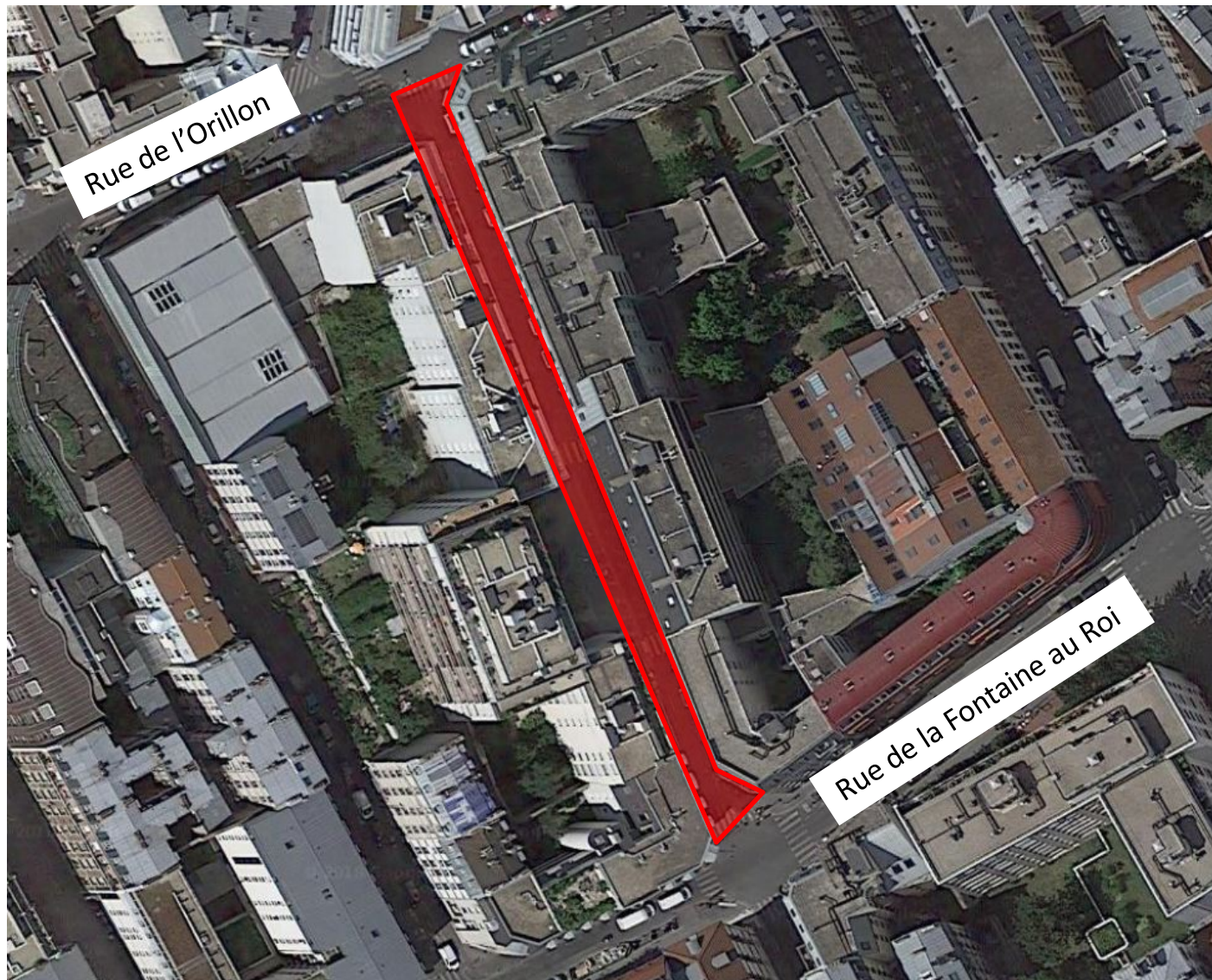
Proposition d'action



Rappel du contexte



Rappel du contexte




Éléments de diagnostic

- Voie de desserte locale en ligne droite (125m)
-> sentiment de vitesse excessive
- Présence d'un carrefour à feux au niveau de Fontaine au Roi
-> « appel du vert »
- Aucun stationnement
- Aucun commerce
- Double sens cyclable
- Aucune végétalisation

Rappel du contexte

Trottoir large côté pair dont une partie dont la domanialité est privée



Rappel du contexte

Réseau
ENEDIS



Objectifs d'aménagement

- Accentuer le caractère de « desserte locale » de la rue Vaucouleurs
- Apaiser la circulation
- Végétaliser cette rue très minérale
- Apporter de la couleur

Principes d'aménagement

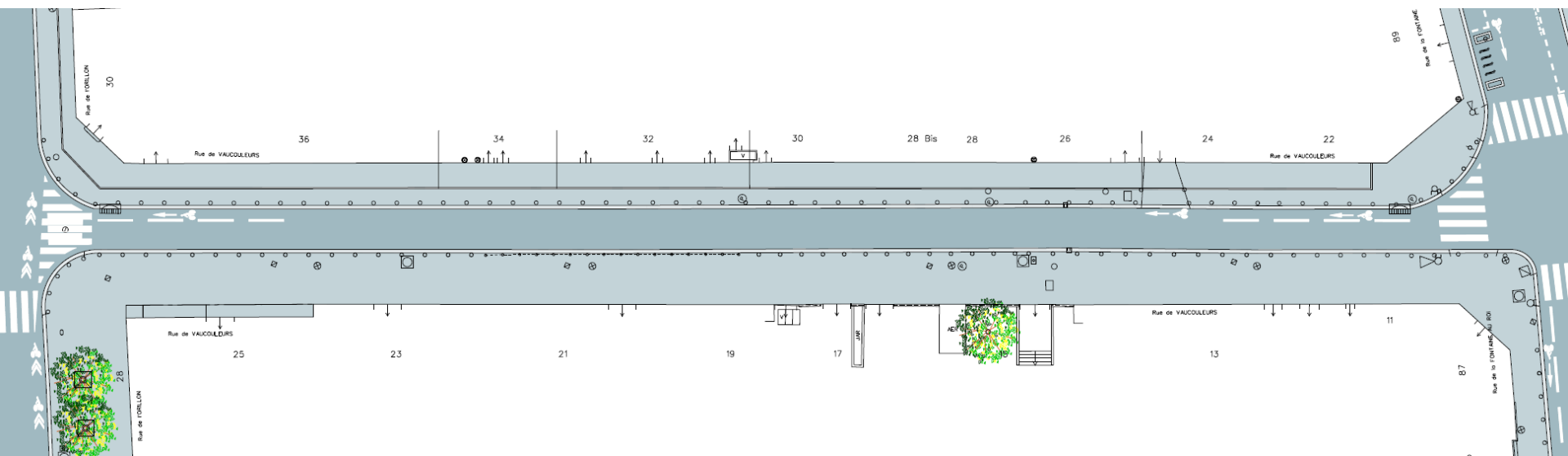
- Création d'une zone de rencontre
- > plateau surélevé : chaussée et trottoirs uniquement séparés par 2cm de bordures.

Zone de rencontre	
Signalisation	
Les piétons	Ils sont prioritaires sur la chaussée
Les vélos	Ils sont autorisés (y compris à double-sens)
Les véhicules motorisés	Tous les véhicules sont autorisés à circuler
Le stationnement	Le stationnement est autorisé
La vitesse de circulation	Limitation à 20km/h

- Plantation de 5 arbres

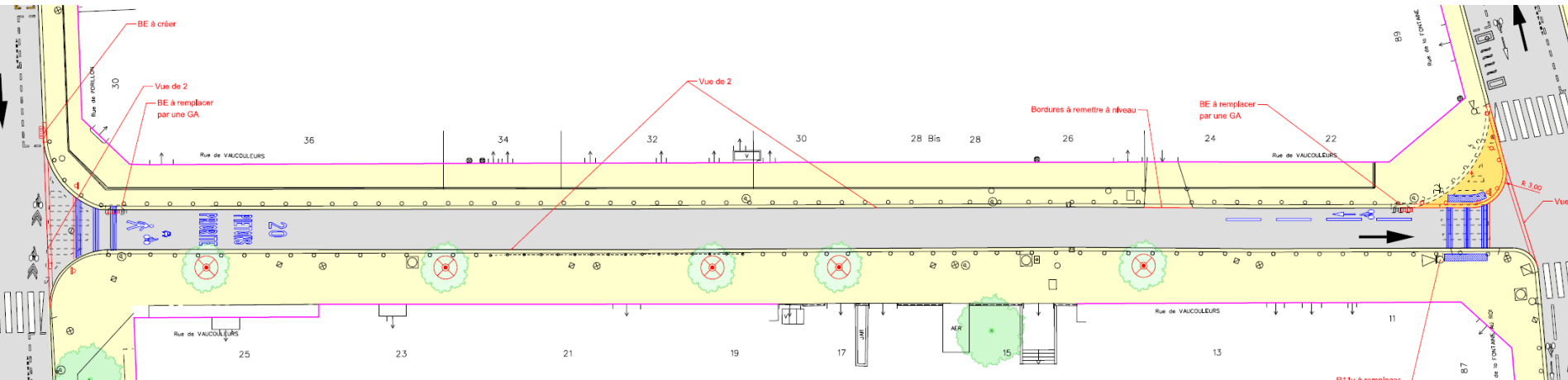
Principes d'aménagement

État actuel



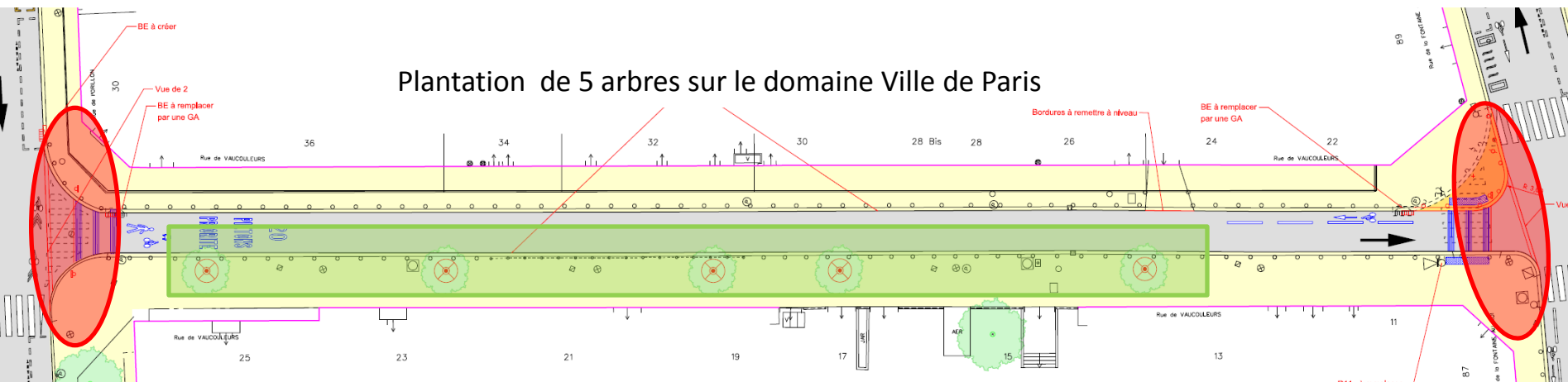
Principes d'aménagement

État projeté



Principes d'aménagement

État projeté



Création d'un passage surélevé

Création d'un passage surélevé + reprise de l'oreille angle Fontaine au Roi pour « casser » la vitesse

Principes d'aménagement

Le projet peut s'accompagner de la réalisation de marquage ludique sur le trottoir



Calendrier du projet

Juillet/août : déviation des réseaux Grdf et ENEDIS pour permettre la plantation d'arbres

Septembre/octobre : création de la zone de rencontre

Novembre: plantation des arbres

Merci de votre attention

