

Conseil de Quartier MOUTON-DUVERNET

Compte rendu de la réunion plénière du 11 avril 2018

Maison des associations 22 rue Deparcieux 75014 PARIS

Début à 19h30

Élus de la Mairie présents :

Sylvie LEKIN, Adjointe à la Maire du 14ème en charge de la Voirie, des Déplacements et de la Propreté,
Didier ANTONELLI, Adjoint à la Maire du 14ème en charge de la participation citoyenne, du budget participatif et de la vie associative

Ordre du jour

Renaud Lambert, président du Conseil de quartier, accueille les participants et présente l'ordre du jour.

1. Points d'information :

- 1.1. Inauguration abri-livres,
- 1.2. Semaine du cinéma Paris 14,
- 1.3. Groupe de travail handicap-accessibilité,
- 1.4. Groupe de travail propreté,
- 1.5. Ensemble, jardinons rue Daguerre,
- 1.6. Avenue du général Leclerc,
- 1.7. Budget participatif 2017-2018,

2. Questions des habitants

3. Rue Froidevaux
4. Avenue René Coty
5. Place Denfert-Rochereau
6. Bagagerie-SDF
7. Point sur le budget
8. Date de la prochaine réunion


1. Points d'information

1.1. Inauguration Abri-livres square Brunot devant la mairie

L'Abri-livres, investissement du Conseil de quartier, sera inauguré le samedi 14 avril à 9H30 avec Madame la Maire.



Sur cet abri sera posée la plaque



1.2. Semaine du cinéma

Cette « semaine » organisée par les Conseils de quartier et les associations cinématographiques du 14^{ème} arrondissement durera en fait une dizaine de jours. Elle débutera le 22 mai par une inauguration au cinéma Le Chaplin, place Denfert organisée par le Conseil de quartier Mouton-Duvernet, suivie de la projection du film « Diamants sur canapé » avec Audrey Hepburn. « Les voisins font leur cinéma » en salle et à l'extérieur. Des projections de créations seront organisées, notamment celle d'un film réalisé avec plusieurs collègues européens dont le collègue Giacometti dans le 14^{ème}.

<https://www.lesvoisinsdu14.fr/>

<http://lavoixdu14e.blogspot.com/archive/2018/05/13/les-voisins-du-14eme-font-leur-cinema-festival-du-22-mai-au-3105964.html>



LES VOISINS DU 14ème FONT LEUR CINEMA

PROGRAMME DU 22 MAI AU 3 JUIN

22	mardi 22 mai 20h Ouverture de la Fête « Les voisins font leur cinéma » Chaplin Denfert 24 place Denfert Rochereau 20h15 « Diamants sur canapé » de Blake Edwards Ciné Quartier Mouton Duvernet au Chaplin Denfert, 5 C 14 mai-3 juin Exposition « En découverte de cinéma » Centre Maurice Nogués 1/7 av. De la Pte de Vanves
23	mercredi 23 mai - 29 mai exposition Patrick Dewaere hall Mairie du 14e, entrée libre 15h « Monsieur Batignole » de Gérard Jugnot Cinékiné à la MPAA place Alice Guy (100 rue Didot), entrée libre 17h « Films courts sur smartphone, concours jeunes 14-25 ans » Centre Vercingétorix 181 rue Vercingétorix, entrée libre. 20h « Dans la cour » de Pierre Salvadori Ciné Club Pernety à l'Entrepôt 7 rue Francis de Pressensé, 5 C
24	jeudi 24 mai 10h Pochoir in situ "Cléo de 5 à 7" par Spray Yarps entrée du Parc Montsouris av. René Coty 14h (réalisation) puis 17h30 (vernissage) Pochoir in situ "A bout de Souffle" par Spray Yarps 238 Bld Raspail jeudi 24 mai 18h30 « Les sentiments » de Noémie Lvovsky Cinéphiles de la Poste et d'Orange Studio Raspail 216 Bld Raspail + 24 mai au 2 juin exposition Spray Yarps "Street 7e Art" Urban Gallery 163 Bld du Montparnasse
25	vendredi 25 mai 18h30 « Fenêtre sur cour » d'Alfred Hitchcock 32 Ciné 32 rue Saint-Yves, 5C proposé, 20h « Paris 1969 » d' Alexander Graefl maison Heinrich Heine Cité U, 5 C (plein tarif) / 2,50 C (tarif étudiant) 22h « ? » de ? Conseil de quartier Pernety, Square du cardinal Wyszyński 59 rue Vercingétorix, en plein air
26	samedi 26 mai 16h « En quête » de Jacques Dutoit, Les 7 Parnassiens 98 Bld du Montparnasse 7C50 19h Nuit du Court métrage et Remise des prix du concours Films courts sur smartphone Centre Marc Sangnier 20 avenue Marc Sangnier, entrée libre
27	dimanche 27 mai 18h Hommage à Patrick Dewaere «Un mauvais fils» de Claude Sautet Les 7 Parnassiens 98 Bld du Montparnasse, entrée libre
28	lundi 28 mai 19h30 «The last sentence» de Jan Troell Cité Internationale Maison de la Suède, entrée libre
29	mardi 29 mai 18h30 « Finissage » de l'exposition Patrick Dewaere hall Mairie du 14e, 2 place Ferdinand Brunot, entrée libre 19h Rencontre des amoureux du cinéma « Le festival, et après ? » Mairie du 14e salle des mariages
30	mercredi 30 mai 14h « Le Carnaval fait son cinéma » Défilé costumé de printemps des enfants des centres de loisirs Pte de Vanves, Didot, Plaisance, Place de la Fontaine 145 rue R.Losserand 20h « Delicatessen » de Jean Pierre Jeunet et Marc Caro, précédé de « De Plaisance à Gaité, c'est pas triste » Ciné club Pernety Entrepôt 7 rue Francis de pressensé, 5 C
31	jeudi 31 mai 16h45 «Swing» de Tony Gatlif Association du Jardin Jean Genet Centre Vercingétorix 181 rue Vercingétorix, entrée libre
1	vendredi 1er juin 21h « Chacun cherche son chat » de Cédric Klapisch Ciné Gauguier rue Gauguier, en plein air 20h « Le fond de l'air est rouge (1ère partie) » de Chris Marker maison Heinrich Heine Cité U
3	dimanche 3 juin 17h Cérémonie de clôture Gaumont Alésia 73 av. du Général Leclerc Avant-première « Le Monde est nouveau » de Luc Portz, comédie musicale européenne lancée par le collège Giacometti (Paris 14e), entrée libre sur inscription

Toutes les infos actualisées sur : www.lesvoisinsdu14.fr

PARIS 14
TOURNAI DE CINEMA

14
PARTENAIRE

1.3. Groupe de travail handicap-accessibilité

Investissements votés au budget participatif 2017 après marche exploratoire côté Ouest.

https://budgetparticipatif.paris.fr/bp/jsp/site/Portal.jsp?document_id=3351&portlet_id=158

Marche exploratoire côté Est prévue le 2 juin à 14H30.

1.4. Groupe de travail « Propreté »

Anne-Claire Gadenne est responsable de ce groupe de travail.

La journée du « Grand Nettoyage » aura lieu le 9 juin dans le cadre de la Campagne pour la propreté de la ville de Paris. Un rendez-vous est fixé devant la mairie pour 2 heures de balade active pour la propreté de notre quartier. Le service propreté fournira quelques pinces, sacs poubelle, chasubles fluo et gants

https://www.paris.fr/proprete#dansmarue-contribuez-a-la-proprete-de-l-espace-public_16

Les habitants disposent depuis 2012 de l'application pour smartphone « Dans ma rue »

Elle permet aux habitants de signaler à la mairie les problèmes qu'ils rencontrent.

Le site de la mairie ci-dessous recense ces signalements :

<https://opendata.paris.fr/explore/dataset/dans-ma-rue/map/?location=12,48.8589,2.34729>

1.5. Ensemble, jardinons rue Daguerre



ENSEMBLE, JARDINONS RUE DAGUERRE

SAMEDI 28 AVRIL de 15h00 à 17h00
Au pied des jardinières

Novices ou mains vertes, venez faire vivre nos jardinières !
 Plantations et graines seront à votre disposition

N'hésitez pas à venir avec vos boutures et vos outils !

Le Conseil de Quartier
 Mouton-Duvernet

Village Daguerre 

1.6. Avenue du Général Leclerc

Une réunion a eu lieu à la mairie le 4 avril. Nicolas Mansier présente le calendrier des travaux.

Avenue du général Leclerc : Synthèse de la réunion du 4 avril

2018												
Janvier	Février	Mars	Avril	Mai	Juin	Juillet	Août	Septembre	Octobre	Novembre	Décembre	
Phase 1						Leclerc Sud : Désamiantage ponctuel, Création de couloirs de bus élargis par marquage peinture, Suppression de 2 files de circulation, 3 traversées piétonnes créées ou réaménagées						
	2019											
Phase 2	Janvier	Février	Mars	Avril	Mai	Juin	Juillet	Août	Septembre	Octobre	Novembre	Décembre
	Aménagement de la place Victor et Hélène Basch : Agrandissement par vis pointe nord Réorganisation de la géométrie des traversées piétonnes Création d'un anneau de pistes cyclables Changement de l'éclairage public et des feux Réaménagement emplacement kiosques et mobilier urbain Désamiantage chaussée											
Phase 3	2020											
	Janvier	Février	Mars	Avril	Mai	Juin	Juillet	Août	Septembre	Octobre	Novembre	Décembre
			Election municipale	Sud de l'avenue du général Leclerc : Réaménagement des trottoirs Amélioration des traversées piétonnes restantes Modernisation de l'éclairage public et des feux								

Phase 4 (à planifier) : Réaménagement chaussée Leclerc Sud & Réaménagement Leclerc Nord (à définir)

Des informations complémentaires seront données à la prochaine plénière.

Pour en savoir plus <https://assodrapo.org/> et <https://liberer-leclerc.paris/signer-la-petition/>
<https://www.mairie14.paris.fr/mes-demarches/urbanisme/les-projets-urbains/ateliers-sur-le-reamenagement-de-l-avenue-general-leclerc-433>
<http://www.leparisien.fr/paris-75/la-ville-veut-rassurer-avant-le-lifting-de-l-avenue-du-general-leclerc-04-04-2018-7646553.php>
<http://lavoixdu14e.blogspot.com/archive/2018/05/12/avenue-du-general-leclerc-les-travaux-de-reamenagement-comme-3105954.html#more>

1.7. Budget participatif 2017-2018

1.7.1. Projets sur budget 2017 déposés par le Conseil de quartier

- **Extension du square Aspirant Dunand vers l'avenue du Maine**
Manège mis en valeur; espace aménagé réservé aux boulistes; statue de Michel Servet restaurée. Budget 625 000€
https://budgetparticipatif.paris.fr/bp/jsp/site/Portal.jsp?document_id=3355&portlet_id=158
- **Quartier plus accueillant pour les aveugles et malvoyants**
Des bandes d'éveil de vigilance et des dispositifs sonores aux feux, à plusieurs carrefours
Budget : 75 000€
https://budgetparticipatif.paris.fr/bp/jsp/site/Portal.jsp?document_id=3351&portlet_id=158

1.7.2. Projet soutenu par le Conseil de quartier

- **Promenade piétonne paisible entre Denfert et Montsouris**
Redonner une continuité à l'allée Samuel-Beckett pour améliorer le cheminement piéton ainsi que la sécurité des promeneurs. A revoir 342 000€
https://budgetparticipatif.paris.fr/bp/jsp/site/Portal.jsp?document_id=3764&portlet_id=158
Le Conseil de quartier n'est pas d'accord avec certaines modifications de ce projet

1.7.3. Budget participatif. Nouveaux projets proposés pour 2018

- **Piscine Aspirant Dunand :**
Douches, toilettes et vestiaires, évacuation des vapeurs (VMC), réfection du mur côté rue Brézin (avec emplacement affichage)
Ce projet a été conçu par Arnaud Tellier
<https://budgetparticipatif.paris.fr/bp/jsp/site/Portal.jsp?page=idee&campagne=E&idee=1977>
- **Bagagerie (aménagement, études)**
<https://budgetparticipatif.paris.fr/bp/jsp/site/Portal.jsp?page=idee&campagne=E&idee=1955>
- **Place Jacques Demy colorée.** Ce projet a été conçu par Anne du Boucher
<https://budgetparticipatif.paris.fr/bp/jsp/site/Portal.jsp?page=idee&campagne=E&idee=1988>
- **Système pérenne de contremarques aux Catacombes**
<https://budgetparticipatif.paris.fr/bp/jsp/site/Portal.jsp?page=idee&campagne=E&idee=1944>
- **Sortie métro Mouton-Duvernet, côté rue Sophie Germain (projet déjà déposé)**
<https://budgetparticipatif.paris.fr/bp/jsp/site/Portal.jsp?page=idee&campagne=E&idee=13>
Ce projet est soutenu par le Conseil de quartier

2. Questions des habitants

- Question : Il est prévu de supprimer 2 voies de circulation de voitures avenues du Général Leclerc. Quelles sont ces voies ?
Réponse de Sylvie Lekin : Il restera 2 voies entrantes (sud-nord) et 1 voie sortante (nord-sud).
- Question : Ou en est le projet de rétablissement du passage piétonnier rue de la Tombe Issoire voté dans le budget d'investissement du Conseil de quartier ?
Réponse de Sylvie Lekin : le projet est à l'étude.
- Question : La mairie pourrait-elle égaliser le sol place du marché notamment autour des arbres car des passants sont tombés. Il faudrait demander aux poissonniers de ne plus verser leur glace aux pieds des arbres.
Réponse de Sylvie Lekin : Je doute que des passants soient gravement tombés sur la place.
- Question : Pourquoi refaire le parvis devant l'église ?
Réponse de Sylvie Lekin : On refait toute la place Basch. Le nouveau parvis, plus grand, facilitera les cérémonies d'enterrement.
- Question : Y-a-t-il un projet de revégétalisation de la place Basch ? Les palmiers ont été supprimés. C'est une des places les plus polluées de Paris. Des passants cueillent les plantes dans les bacs.
Réponse de Didier Antonelli : Il est prévu une revégétalisation globale de la place. Des parterres sont prévus vers le kiosque à journaux et les banques. La pollution est due aux embouteillages. Il y a trop de voitures. C'est pour cela qu'a été élaboré le projet de réaménagement de l'avenue du Général Leclerc. Quand on change et qu'on requalifie une voie de circulation dans Paris on ne peut juger l'effet sur les transferts de circulation qu'après. Actuellement, les études montrent qu'il n'y aura pas de reports importants avenue du Maine. On agrandit le parvis de l'église pour que les passages piétons soient en face les uns des autres. Ces passages seront de 8 mètres de large et feront presque un cercle autour de la place. Les vélos circuleront aussi sur un cercle.
- Question de Nicolas Mansier président de l'association Drapo <https://assodrapo.org>
Après 15 ans d'attente et 2 ans de discussion on est un peu déçu du projet de réaménagement de l'avenue du Général Leclerc et de la place Basch. Les bus embouteillent la place. J'ai demandé s'il pourrait y avoir un décalage des feux de circulation et je n'ai pas eu de réponse.
Remarque de Renaud Lambert : Cela nécessite que la ville de Paris, la préfecture de police, et la RATP travaillent ensemble sur ce sujet.
Réponse de Didier Antonelli : L'harmonisation des feux n'existe pas à Paris. Sur l'avenue du Général Leclerc, la ville de Paris ne peut pas décider seule. La préfecture de police peut retoquer le projet. Elle a refusé le projet de la ville côté Nord et les bordures de voies de bus. La mairie a fait le maximum de ce qu'elle pouvait faire, compte tenu des choix de la préfecture. L'enveloppe de 10 millions pour l'avenue du Général Leclerc est toujours d'actualité : 6 millions pour la partie Sud, et 4 millions pour la partie Nord. Sur la partie Nord un consensus est à trouver avec la préfecture. Elle n'autorise pas les pistes cyclables en site propre.
- Question : Pour la piscine quels sont les travaux de rénovation prévus ? Les heures d'ouverture vont-elles évoluer ?
Réponse de Didier Antonelli : Il y aura une réfection complète de la piscine. Elle est vétuste. Concernant les horaires il y a une étude de faisabilité d'augmenter la plage horaire 1 ou 2 jours par semaine.

- Question : Comment sécuriser les trottoirs ? On y croise souvent des vélos et même des motos.
Réponse de Didier Antonelli : la mairie n'a pas le rôle de police, pas de moyens pour arrêter la circulation. La mairie fait des aires de stationnement avec marquage au sol. Les services d'incivilité de la mairie sont renforcés. 1500 fonctionnaires de police sont passés sous l'autorité de la ville le 1^{er} janvier.

- Question : Ou en est le projet d'extension du collège Catherine Labouré ?
Réponse de Renaud Lambert : La maire, au cours de la plénière du Conseil de quartier du 26 janvier 2017 a signalé les difficultés du projet.
C.F. compte-rendu de la réunion plénière du Conseil de quartier du 26 janvier 2017, point 2.1. Page 5
https://www.mairie14.paris.fr/vie-citoyenne/les-conseils-de-quartier/le-conseil-de-quartier-mouton-duvernet-307#comptes-rendus_7
Réponse de Didier Antonelli : je n'ai pas d'information sur ce sujet.

- Question : Y-a-t-il une qualification juridique sur l'utilisation des squares par les enfants des écoles privées (squares Lamarck et Froidevaux) ?
Réponse de Sylvie Lakin : Il n'y a pas d'inconvénient si les enfants n'abîment pas le square.
Réponse de Didier Antonelli : Il n'y a pas de problème si la présence des enfants ne gêne pas les adultes.

- Question : Au coin de la rue Daguerre et de l'avenue du Maine, le trottoir a été abaissé et des voitures appartenant à des policiers s'y garent en infraction. Pourquoi n'y-a-t-il pas de panneau de stationnement interdit ?
 Pourrait-on mettre un bac à plantes pour empêcher ce stationnement
Réponse de Didier Antonelli : la végétalisation de la rue Daguerre est évolutive.

3. La rue Froidevaux

Le projet de réaménagement de la rue Froidevaux avait été proposé au budget participatif de 2016 par l'association Mieux se Déplacer à Bicyclette (www.mdb-idf.org) .

<https://budgetparticipatif.paris.fr/bp/jsp/site/Portal.jsp?page=idee&campagne=C&idee=2097>

Ce projet n'avait pas été retenu. L'équipe du budget participatif de la mairie avait expliqué que

« Ce projet est déjà en cours de réalisation par la municipalité puisque l'aménagement cyclable de la rue Froidevaux est prévu dans le Plan Vélo 2015-2020 porté par la Mairie de Paris, et sera donc mis en œuvre avant la fin de la mandature.

Le Plan Vélo 2015-2020, d'un budget de près de 150 millions d'euros, a pour but de développer un réseau de voies sécurisées entièrement dédiées aux vélos. Ce plan prévoit l'aménagement de nouvelles voies cyclables, ainsi que la mise en double sens cyclable des rues comprises dans les zones "30km/h", la création de nouvelles places de stationnement et de boxes à vélos, ou encore l'aide à l'achat de vélos électriques.

De plus, dans le cadre de l'édition 2015 du Budget Participatif, le projet « En piste, encore plus d'aménagements cyclables » prévoit, avec un budget de près de huit millions d'euros, de renforcer ce Plan Vélo pour développer un réseau cyclable plus fin, plus sécurisé et plus agréable.

Vous pouvez suivre l'avancement de ce projet sur le site budgetparticipatif.paris.fr dans la rubrique "suivi des projets lauréats", et compléter votre information sur le Plan vélo à cette adresse : <https://www.paris.fr/velo> »

Nicolas Behr présente le vœu ci-dessous

**Vœu pour une concertation avec les habitants
avant le début des travaux d'aménagement de la rue Froidevaux**

Vœu commun avec le Conseil de Quartier Montparnasse-Raspail

Exposé des motifs

La rue Froidevaux va faire l'objet d'un réaménagement complet pour y installer une voie cycliste à double-sens, séparée du reste de la chaussée par un muret. A cet effet, toutes les places de stationnement vont y être supprimées, depuis l'avenue du Maine jusqu'à la rue Lalande, ainsi que les emplacements de livraison et de stationnement des Vélib' qui seront déplacés dans les rues adjacentes.

Aucune concertation n'ayant eu lieu avec les riverains et les travaux étant prévus aux mois de juillet et août, cela signifie que les riverains auront la surprise de découvrir à leur retour de vacances cette suppression de leurs places de stationnement habituelles, sans autre forme d'information.

Les habitants du Quartier Mouton-Duvernet connaissent la volonté de la Mairie de Paris de concrétiser son engagement de réaliser un certain nombre de km de pistes cyclables d'ici 2020, et ne peuvent que respecter cet engagement. Ils ne peuvent en revanche que déplorer l'absence totale de concertation et d'information des riverains qui auront à en subir les inconvénients

Vœu

Les membres du Conseil de Quartier Mouton-Duvernet émettent le vœu qu'un processus d'information et de concertation soit entrepris au plus tôt avec les riverains et les Conseils de Quartier, de manière à prendre en compte avec la plus grande attention les modifications ou aménagements aux plans prévus.

Sylvie Lekin donne des informations complémentaires. La rue Froidevaux fait 10 mètres de large. Elle comportera une piste cyclable bidirectionnelle prolongeant celle du boulevard Arago et rejoignant le 15^{ème} arrondissement. Cette piste sera du côté du cimetière. Les travaux commenceront début juillet et devraient durer environ 3 mois et demi. Il y a cependant un problème de désamiantage qui peut durer plus longtemps que prévu du fait de la température extérieure.

Nicolas Behr remarque qu'on n'a pas pu prévenir les habitants de la rue Froidevaux et des rues adjacentes pour leur présenter le projet. Il souhaite qu'ils puissent être associés au projet pour éventuellement le faire évoluer. Le caractère « bidirectionnel » de la piste cyclable peut éventuellement poser un problème.

Le vœu de la page précédente voté et approuvé la veille par le Conseil de quartier Montparnasse-Raspail est voté et approuvé à l'unanimité par notre Conseil de quartier. Il sera présenté au Conseil d'arrondissement du 22 mai.

Une marche exploratoire sera organisée.

4. L'avenue René Coty

L'avenue René Coty, et plus particulièrement son allée centrale Samuel Beckett sont concernées par 2 projets votés aux budgets participatifs :

- En 2015, un projet général « Paris aux piétons » de 8 millions d'€uros.
https://budgetparticipatif.paris.fr/bp/jsp/site/Portal.jsp?document_id=1962&portlet_id=158
Le Conseil de Paris a adopté à l'unanimité la « Stratégie Paris Piétons » le 30 janvier 2017. Il a été affecté partiellement à l'avenue René Coty pour « favoriser l'usage piéton de ce lieu en mettant la marche à pied à l'honneur ». Le montant alloué est de 350 000 €uros.
- En 2017 au budget participatif de l'arrondissement. Le budget est de 342 000 €uros.
https://budgetparticipatif.paris.fr/bp/jsp/site/Portal.jsp?document_id=3764&portlet_id=158

Le budget total pour l'avenue est donc de près de 700 000 €uros.

L'objectif est, aujourd'hui, « d'apaiser la circulation piétonne et de créer une promenade ludique et sportive »

Alexandre Canel et Laurence Duffort du Conseil d'Architecture d'Urbanisme et de l'Environnement de Paris <http://www.caue75.fr/> et Julie Lannou de l'Agence de la Mobilité présentent le projet.

Un site qualitatif mais peu mis en valeur



75
caue
Conseil d'architecture, d'urbanisme
et de l'environnement

L'avenue dispose de forts atouts...

- Forte présence du végétal
- Lieu agréable à l'abri des nuisances (sonores, visuelles...) propice à la marche et aux activités sportives
- Un environnement architectural et urbain qualitatif
- Plusieurs points d'intérêt importants à proximité (Catacombes, rue des artistes, par cet réservoir Montsouris...)

... Mais son usage est contraint par divers problématiques

- Surabondance du mobilier urbain (bancs, candélabres, panneaux publicitaires...) qui entrave les cheminements
- Mauvais placement des bancs n'incitant pas au repos
- Monotonie des aménagements paysagers
- Des coupures dans l'allée Samuel Beckett qui contraignent le franchissement des carrefours
- Quelques problèmes d'accessibilité pour PMR et malvoyants

MAIRIE DE PARIS
Direction de la Voirie et des Déplacements



Expérimenter de nouvelles méthodes

Ce réaménagement temporaire devra donc s'attacher à :

- Renforcer la continuité piétonne
- Créer les contours d'un futur parcours sportif et ludique
- Repenser l'implantation et la diversité des végétaux
- Construire et disposer de nouveaux éléments de mobilier urbain
- Faire de l'avenue un lieu important de vie pour le quartier

L'avenue René Coty a été retenue pour expérimenter une opération de réaménagement temporaire sous forme de chantier participatif ouvert à tous. Cela répond à un triple objectif :

- Expérimenter temporairement pour pouvoir évaluer et préfigurer un réaménagement plus pérenne
- Recueillir les avis et les idées des usagers de l'avenue
- Réunir les habitants et les acteurs autour d'un chantier participatif
- Tester pour développer une stratégie parisienne globale



75
caue
Conseil d'architecture, d'urbanisme
et de l'environnement

MAIRIE DE PARIS
Direction de la Voirie et des Déplacements



Calendrier de l'opération

Trois réunions/ateliers de concertation seront organisés pour préparer le chantier :

- Le 15 Mai à 18h 30 en Mairie du 14^e pour les acteurs locaux
- Le 5 Juin à 18h30 en Mairie du 14^e pour les habitants
- Un atelier sur l'espace public le 16 Juin de 11h à 18h en marge du food-market organisé par Hypervoïns

Le chantier participatif aura lieu le week-end des 23 et 24 juin et proposera :

- Des ateliers de fabrication de mobilier urbain, de végétalisation et d'interventions artistiques le 23 juin et le 24 juin matin
- Des événements sportifs et festifs le 24 Juin

Le CAUE de Paris, la DVD et la Mairie d'arrondissement s'associeront au collectif A+1, implanté aux Grands Voisins, pour encadrer la réalisation de ces ateliers



- Remarques de Renaud Lambert : Etonné que la Direction des espaces verts ne soit pas impliquée dans le projet de végétalisation. Les SDF qui campent sur l'avenue posent problème. Il y a beaucoup de déchets.
Réponse de Didier Antonelli : La Direction de la voirie est porteuse du projet car il résulte du budget participatif, mais la Direction des espaces verts est aussi impliquée.
- Questions des habitants :
 - Pourquoi ne pas mettre les installations de sport dans le parc Montsouris ?
 - Qui va aller faire du sport dans cette avenue ? Il faut laisser les bancs pour les promeneurs.
 - Le problème de l'avenue, c'est les carrefours. Seront-ils modifiés ?Réponse d'Alexandre Canel : Le Service de la voirie étudie le projet d'un plateau traversant. Le nombre de bancs actuel sera conservé.
- Autres questions :
 - Tiphaine Dubost: Il y a 2 carrefours qui posent des problèmes. Seront-ils modifiés ? Est-ce vraiment intéressant de proposer un parcours de santé sur l'avenue alors qu'il pourrait être fait dans le parc ?
 - Barbara Diekman: même question sur l'intérêt des équipements de sport
 - Autre habitant : L'avenue René Coty est de plus en plus sale. Il y a un vrai problème d'hygiène, pas assez de poubelles. L'espace végétalisé n'est pas assez entretenu. Des barrières ont été défoncées par des voitures et ne sont pas remplacées. Il faudrait favoriser davantage la convivialité en mettant plus de bancs, des lieux d'échanges, un abri-livres.Réponse d'Alexandre Canel : Les travaux de l'avenue René Coty sont ceux qui ont été votés dans les budgets participatifs. Le but du réaménagement de l'avenue est de créer un lieu de vie local.
- Remarque de Nicolas Behr : Le projet du budget participatif n'a jamais été de faire de l'avenue un lieu de pratique sportive. Il ne faut rien ajouter sur cette avenue.

- Question d'un habitant : Quelle sera la méthodologie de la concertation ?
Réponse d'Alexandre Canel : Voir le calendrier ci-dessus.
Réponse de Didier Antonelli : Il y a eu des réunions avec des jeunes des collèges et écoles du quartier. Ils ont souhaité un parcours sportif. On en reparlera au cours des futures réunions de concertation. Le projet a été voté par plus de 1000 habitants.
Précision d'Alexandre Canel : une expérimentation est prévue pendant 2 mois. Après on décidera.

- Remarque d'une habitante : Il y a actuellement sur l'avenue des conflits d'usage (poussettes, chiens en liberté ou en laisse, malvoyants, joggers) parce que la largeur de l'allée est étroite.
Réponse d'Alexandre Canel : Il n'est pas question de toucher aux arbres, mais il sera possible de bouger les grillettes basses au bord des trottoirs.

5. Le réaménagement de la place Denfert Rochereau

Nicolas Mansier présente les souhaits des habitants qui ont travaillé sur ce projet.

Une marche exploratoire a été faite le samedi 3 février.

La question des emplacements des arrêts de bus est importante. Il y aura 2 nouvelles lignes fin 2018-début 2019 : la 64 en terminus et la 59.

Il y a, par ailleurs, le projet inter-quartier d'un terre-plein entre les bâtiments Ledoux et le lion.

L'arrêt du bus 68 en tête rue René Coty est malencontreux.



Nord Ouest


- n Observation du passage malaisé des bus et d'un arrêt peu agréable du 88 sur la branche Froidevaux
- n Préconisation de privilégier un arrêt devant Monceau Fleurs si arrêt du 59 et/ou du 64



Sud Ouest


- n Préconisation d'utilisation des deux arrêts existants du 88 et du 68 pour accueillir les arrêts du 59 et du 64 (voire du 38)





Est – parvis du RER

- n Proposition de déplacement de l'arrêt du 68 au niveau du parvis du RER
- n Proposition de création d'un pôle d'échange de bus au niveau du RER sur 3 files :
 - n une file Orlybus
 - n une file "bus en terminus" (le 64)
 - n une file "bus en transit" : 68, 59, (88?)
- n Idée d'utilisation d'une partie du parvis
- n Idée de récupération de place sur le stationnement/la contre-allée



6. Le projet de bagagerie pour SDF

Rodolphe Boespflug fait un point sur l'état d'avancement du projet

- Un bâtiment en vue, avenue René Coty : Assistance Publique...??
- Un atelier-garage envisagé, prêté pour deux ans par Corinne BEOUST, à aménager. Très belle idée et merci à Corinne, mais coût de l'ordre de 50 000€
- Budget limité prévu
 - au titre du budget d'investissement du conseil Mouton-Duvernet
 - au titre du budget participatif, pour études préalables, plans, aménagements (général et spécifique)

7. Point sur le budget du Conseil de quartier au 9 avril 2018

(Soldes et dépenses communiqués par la Mairie)

Solde du budget de fonctionnement	3 965 €
Dépenses de fonctionnement :	722 €
Solde du budget d'investissement	56 325 €

Dépenses d'investissement réalisées au 9/04/2018

• Végétalisation rue Daguerre	6 250 €
• Achat de 4 panneaux d'affichage mural (1)	357 €
• Abri livres	2 403 €
• Végétalisation rue Bezout et Montbrun	4 000 €
Total	13 011 €

(1) les panneaux d'affichage de quartier avec fermeture étaient estimés à 4 142 €

POUR MEMOIRE :

➤ **Investissements déjà votés au 11/04/2018**

• Coffres pour les composts Coty et Lamarque	4 502 €
• 6 bancs	4 807 €
• Bande « grave » 95-109 avenue du Maine	5 878 €
• Bagagerie, étude de faisabilité	2 050 €
Total	17 237 €

➤ **Investissements déjà votés en 2017 : montants à chiffrer ou à préciser.**

• Passage piétons rue de la Tombe-Issoire entre avenue René Coty et rue Rémy Dumoncel à rétablir (<i>longue attente d'avis de la Voirie</i>)	
• Poubelles à côté des bancs...	
• Mobilier bagagerie, (<i>si pas retenu dans le budget participatif</i>)	15 000 €
• Kiosque et son mobilier	30 000 €

➤ **Nouveaux investissements votés le 1/2/2018 à chiffrer**

• Coloriage place Jacques Demy (<i>si pas retenu dans budget participatif</i>)	
• Renforcement de la végétalisation rue Daguerre (doublement du nombre de jardinières)	
• Coloriage rue Daguerre	

8. Prochaine réunion du Conseil de quartier

La prochaine réunion aura lieu le jeudi 28 juin à 19H30, 46 rue Boulard.

Parmi les sujets qui seront traités, il y aura :

- La rue Froidevaux,
- L'avenue René Coty,
- L'accessibilité (groupe handicap),
- Le projet de bagagerie,
- Le budget participatif,
- La réalisation des investissements prévus,
- La situation financière,
- Le renouvellement du Conseil de quartier.