

Historique de la modification du plan de circulation

Une demande forte des riverains constitués en collectif → la ville étudie un nouveau plan de circulation sur la rue Gazan pour répondre aux objectifs suivants :

- réduire la circulation sur la rue Gazan en déjouant l'axe qui permet d'accéder au boulevard des Maréchaux
- éviter les prises de vitesse sur cet axe fortement fréquenté par les piétons

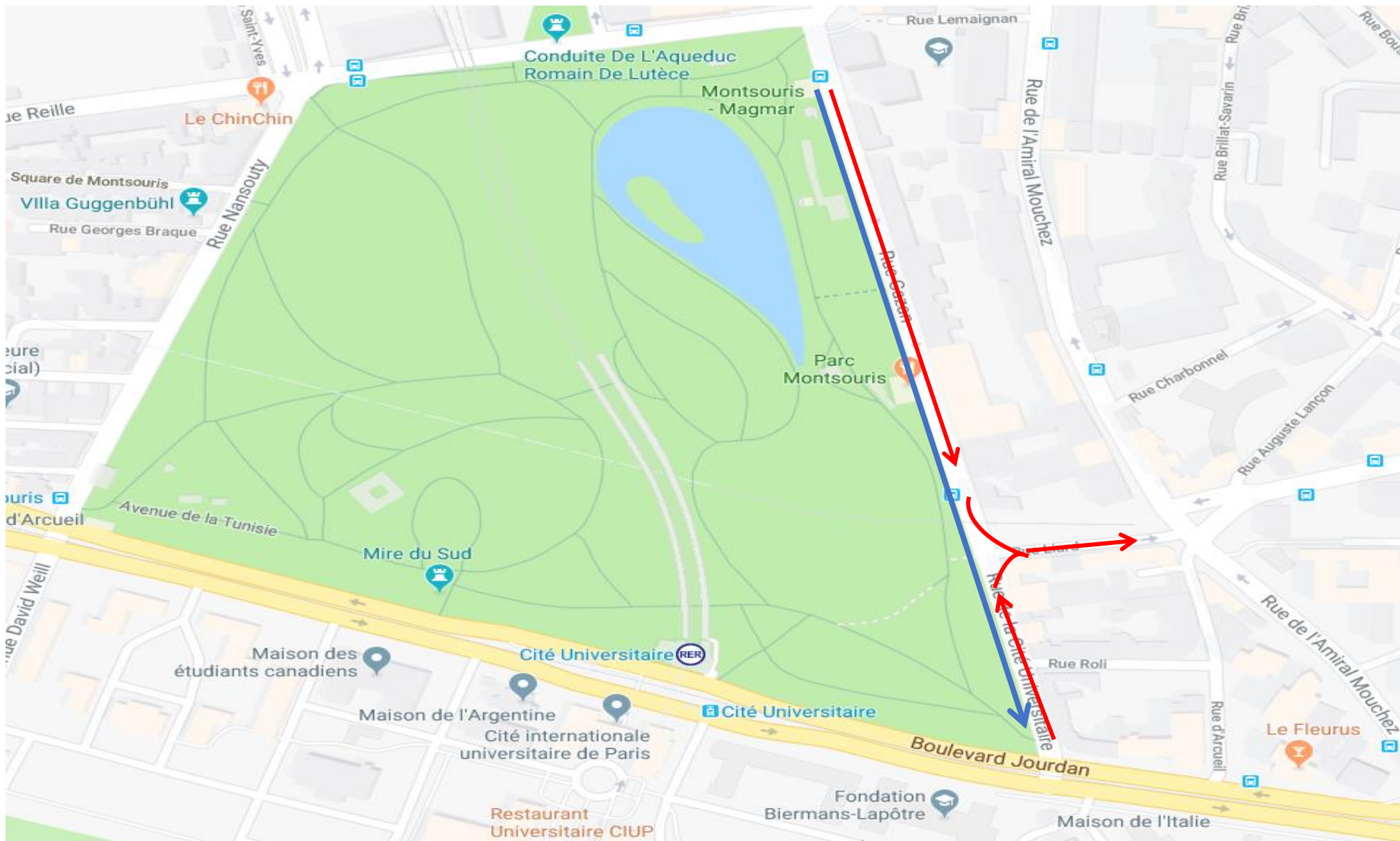
De nombreux échanges ont eu lieu avec les riverains pour préparer ce nouveau plan de circulation

- deux réunions publiques ;
- des réunions en mairie notamment en présence du collectif Montsouris ;
- des points à l'ordre du jour du conseil de quartier.

Rappel du plan de circulation présenté le 11 octobre 2018

- Mise en tête bèche de la rue Gazan par la mise en place d'un sens unique inversé sur la rue de la cité universitaire
 - Mise en place de l'aménagement à titre expérimental en décembre 2018
 - Comptages réalisés en juin 2019

SCHEMA DU PLAN DE CIRCULATION (DEC 2018 – JUILLET 2019)

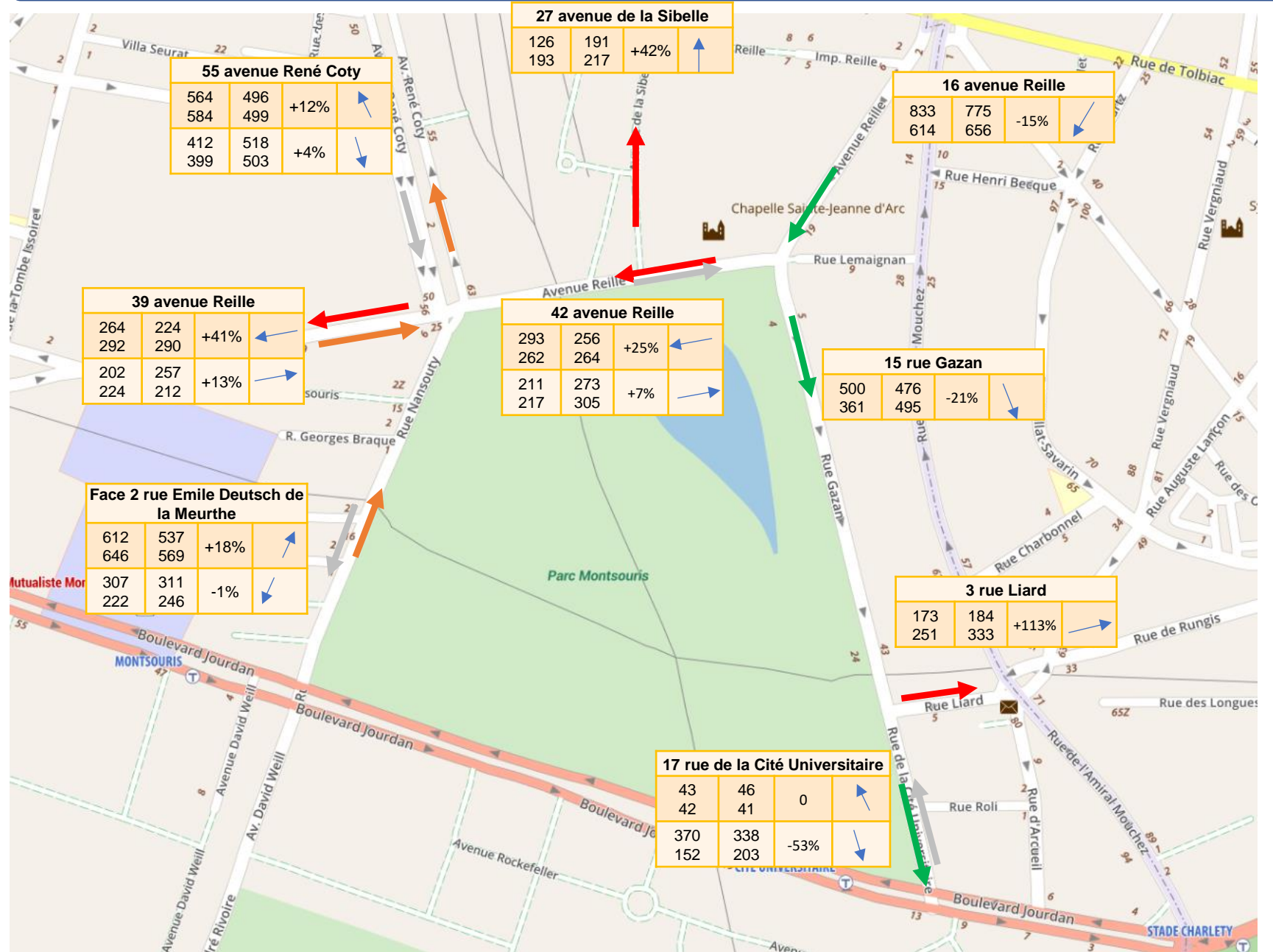


→ Maintien de la voie bus

→ Circulation voitures en tête-bêche

Bilan – comptages du mois de juin 2019

Evolution du trafic entre septembre 2015 et juin 2019



Focus sur le secteur Liard Arcueil

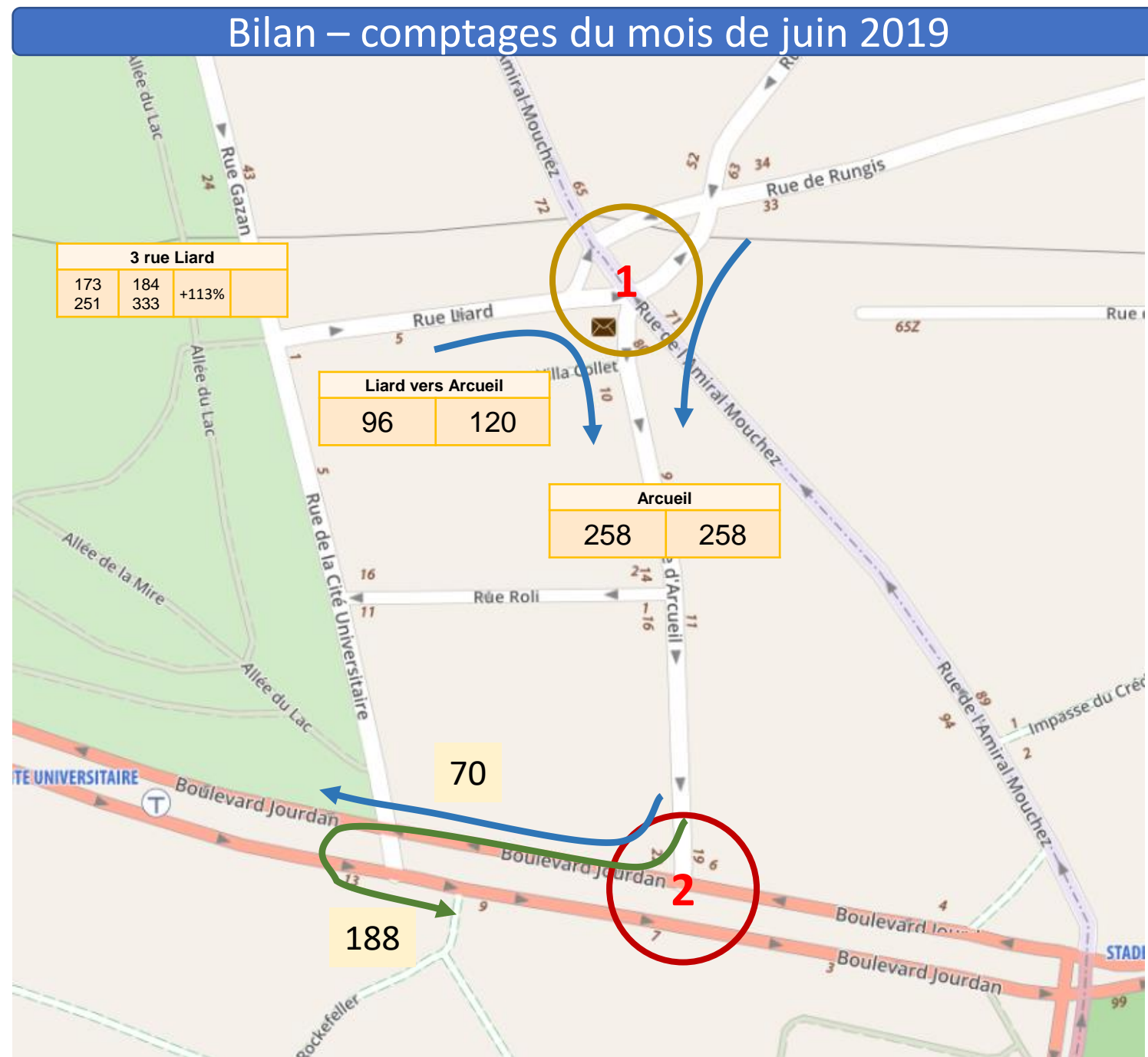
- Trafic sur les rues Liard et Arcueil
- Temps de vert et fonctionnement des carrefours

3 rue Liard			
173	184		
251	333	+113%	

Liard vers Arcueil	
96	120

Arcueil	
258	258

Mouvement ou lieu	
HPM	HPS

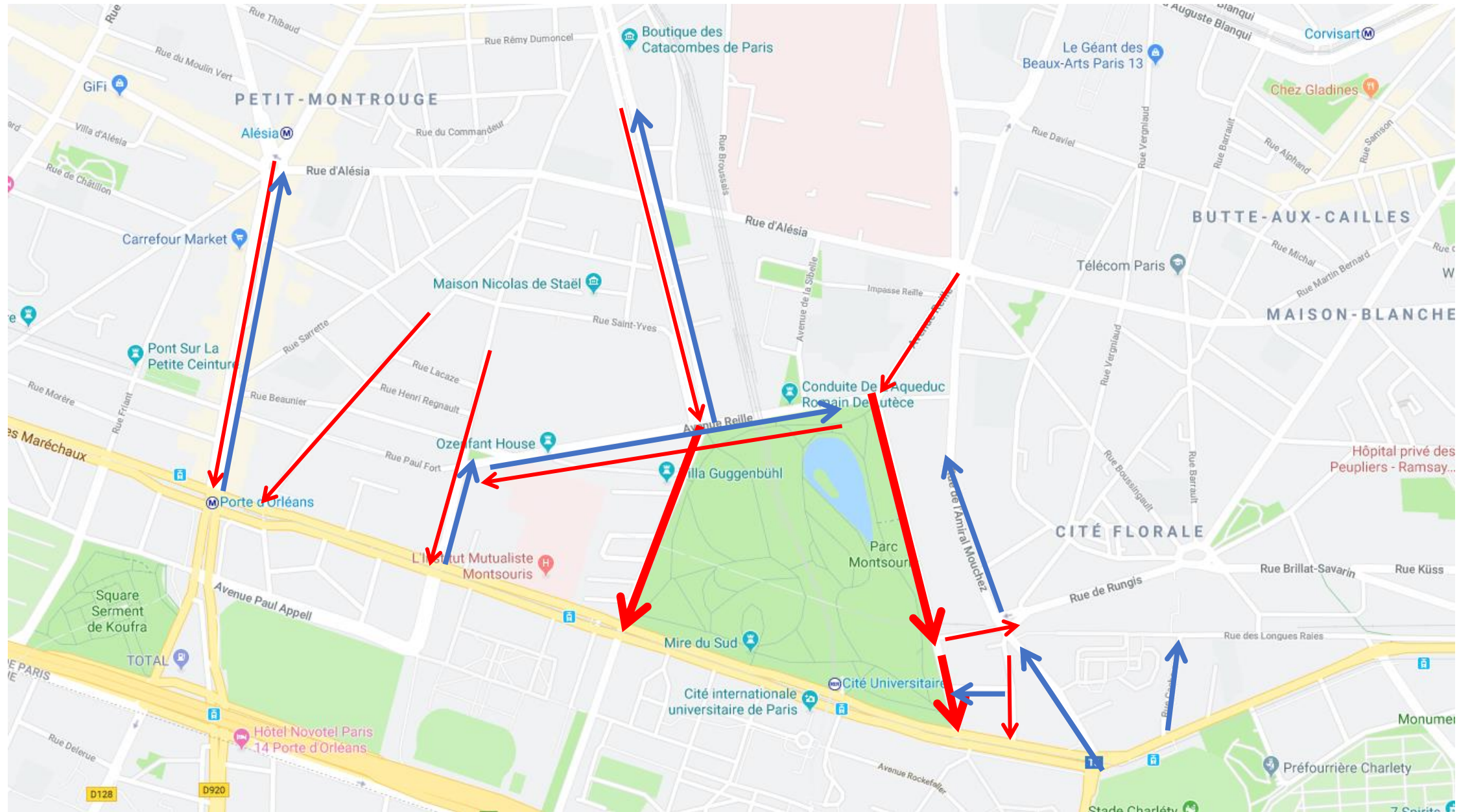


Revoir l'ensemble du schéma de circulation autour du parc en réponse au vœu du conseil de quartier, en menant une étude sur le partage de l'espace public (piétons, vélos, circulation générale)

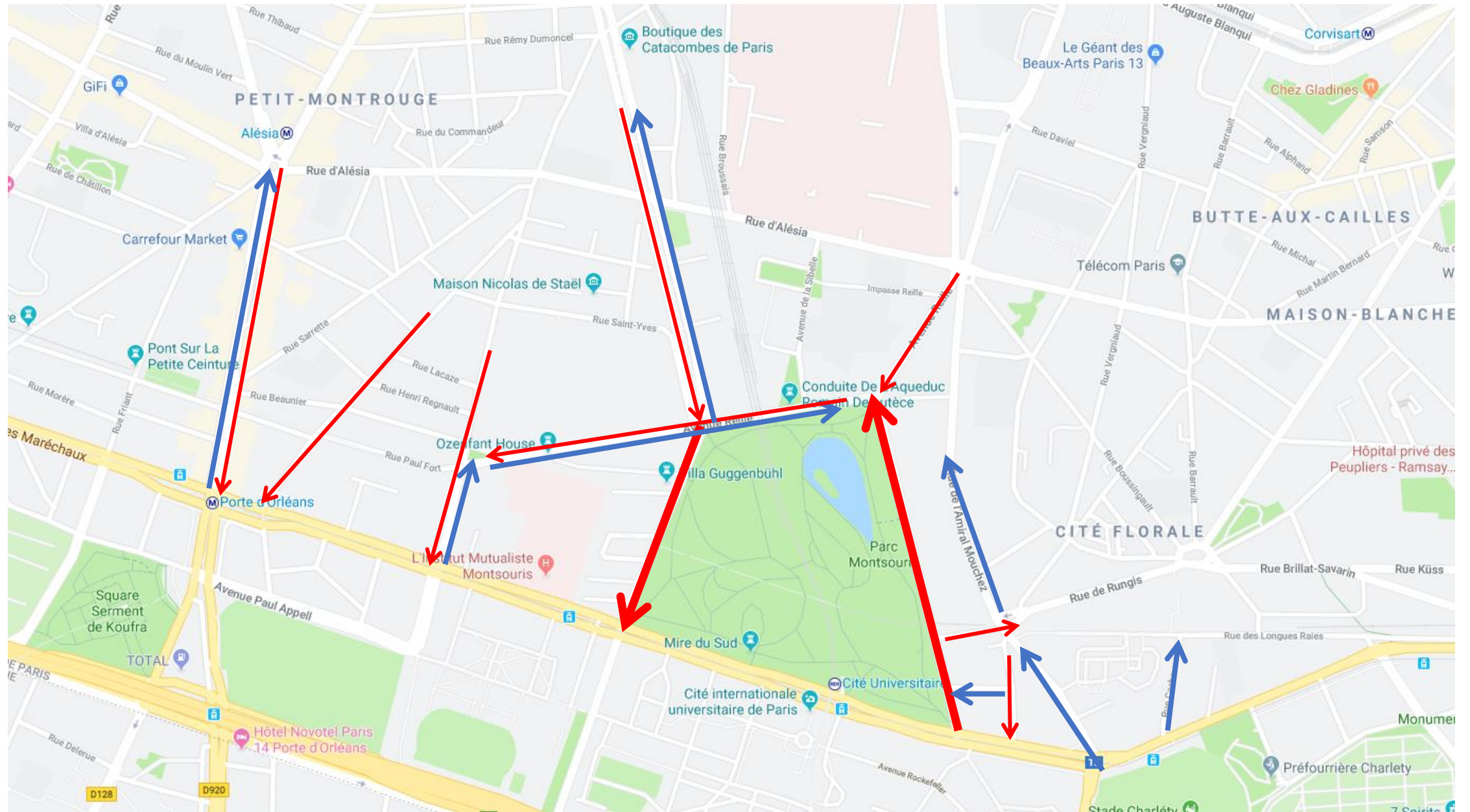
Objectifs :

- Diminution du trafic sur Nansouty mais aussi sur l'axe Gazan / cité U sans créer de reports sur des voies environnantes
- création d'une piste cyclable qui permettrait de relier Denfert à Arcueil (André Rivoire, David Weil, Nansouty, Coty...)
- et/ou élargissement trottoir le long de Montsouris

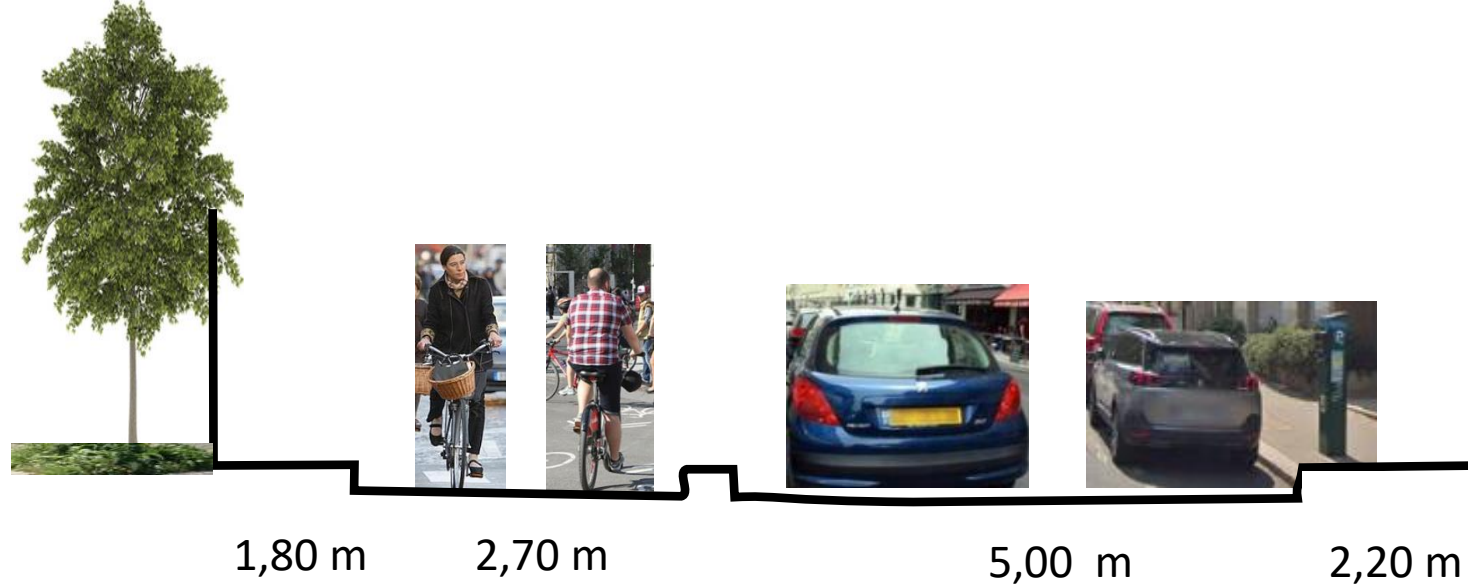
1^{ère} hypothèse



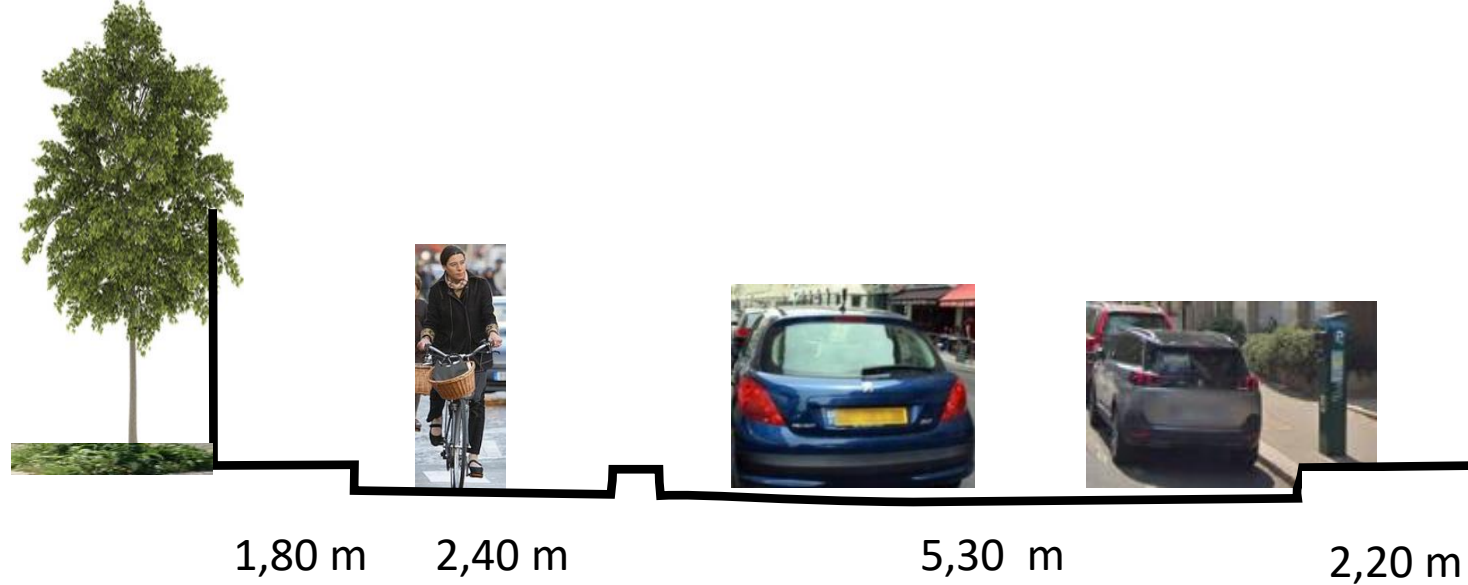
2^{ème} hypothèse



Aménagement des rues Nansouty et Emile Deutsch de la Meurthe



Hypothèses aménagement des rues Nansouty et Emile Deutsch de la Meurthe



Hypothèses aménagement des rues Nansouty et Emile Deutsch de la Meurthe

