PARIS

Réunion transport Mairie du 10ème

Grand Paris des bus

Comment mettre en œuvre le développement du Grand Paris des bus dans l'espace public

Mise en œuvre du Grand Paris des bus

Mairie du 10ème

PARIS îledeFrance mobilités RATP

Sommaire

01 Objectifs du projet & actions mises en œuvre par les partenaires

02 Le réseau, dans le 10ème arrondissement

03 Les prochaines étapes

01

Objectifs du projet & actions mises en œuvre par les partenaires

Rappel du contexte

1. Un **réseau structuré en 1950** et presque inchangé depuis, une structure autour de **5 pôles majeurs,** des « **troncs communs** »

2. Des évolutions urbaines notables

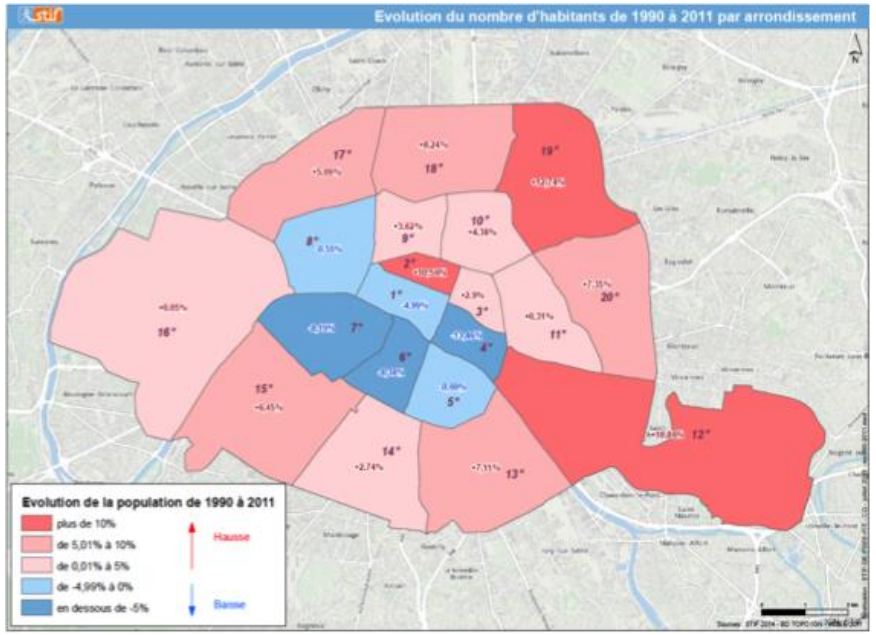

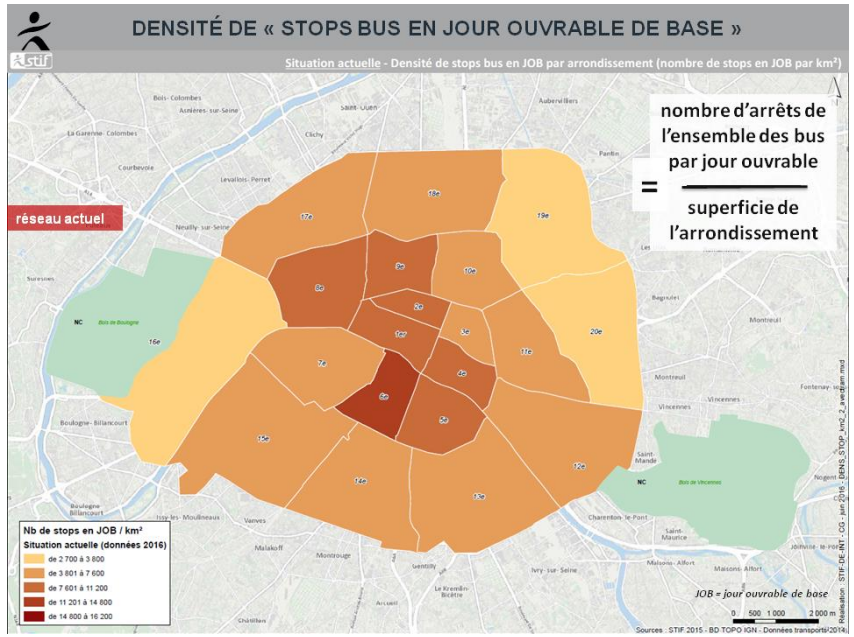

Rappel du contexte

Objectifs de la concertation

1. Diminuer les lignes en superposition

2. Dé-densifier l'hypercentre (rééquilibrer)

3. Diminuer les points durs de voirie et de circulation

4. Augmenter la couverture spatiale vers les quartiers moins bien desservis et créer de nouvelles liaisons entre les quartiers

5. Augmenter la couverture spatiale en améliorant le lien Paris/communes périphériques et la desserte des bois

6. Augmenter l'efficacité des lignes de bus : régularité et capacité

7. Améliorer les correspondances bus-bus

Système de transport « bus »

Définition du réseau

Aménagements de voirie
Création d'arrêts et terminus
Exploitation de la voirie

Dispositif de contrôle des aménagements

Achat du parc de bus propres

Remisage bus à court terme

Création de 2 ateliers de maintenance
et de remisage des bus

Financements

Recrutement et formation des machinistes, mainteneurs…

Information voyageurs

Définition de l'offre de transport

Organisation de l'exploitation

Partenaires du projet

île de France mobilités

- Lancement
- Concertation globale
- Définition du réseau
- Financement
- Définition des fréquences et horaires

PARIS

- Concertation locale
- Aménagements de voirie
- Points d'arrêt
- Respect des aménagements

RATP

- Ingénierie d'exploitation
- Elaboration de l'offre de transport
- Mise en œuvre opérationnelle
- Information voyageurs et accompagnement clientèle

Préfecture de Police

- Respect des aménagements

Communication

Concertation et décisions

1. Septembre – novembre 2016 : concertation publique puis de nombreuses réunions en mairie d'arrondissement

2. 1er février 2017 : restitution de la concertation

3. 28 juin 2017 : adoption du bilan de la concertation et schéma-cible

4. En 2018 : renfort d'offre fixé à 40 M€ / an (+13% de km), augmentation de 110 bus, 700 machinistes supplémentaires, 15 M€ de travaux de voirie, plan d'action d'amélioration de la circulation des bus

6. samedi **20 avril 2019 : nouveau réseau mis en service**

Actions opérationnelles mises en œuvre par la RATP

Volet information des voyageurs

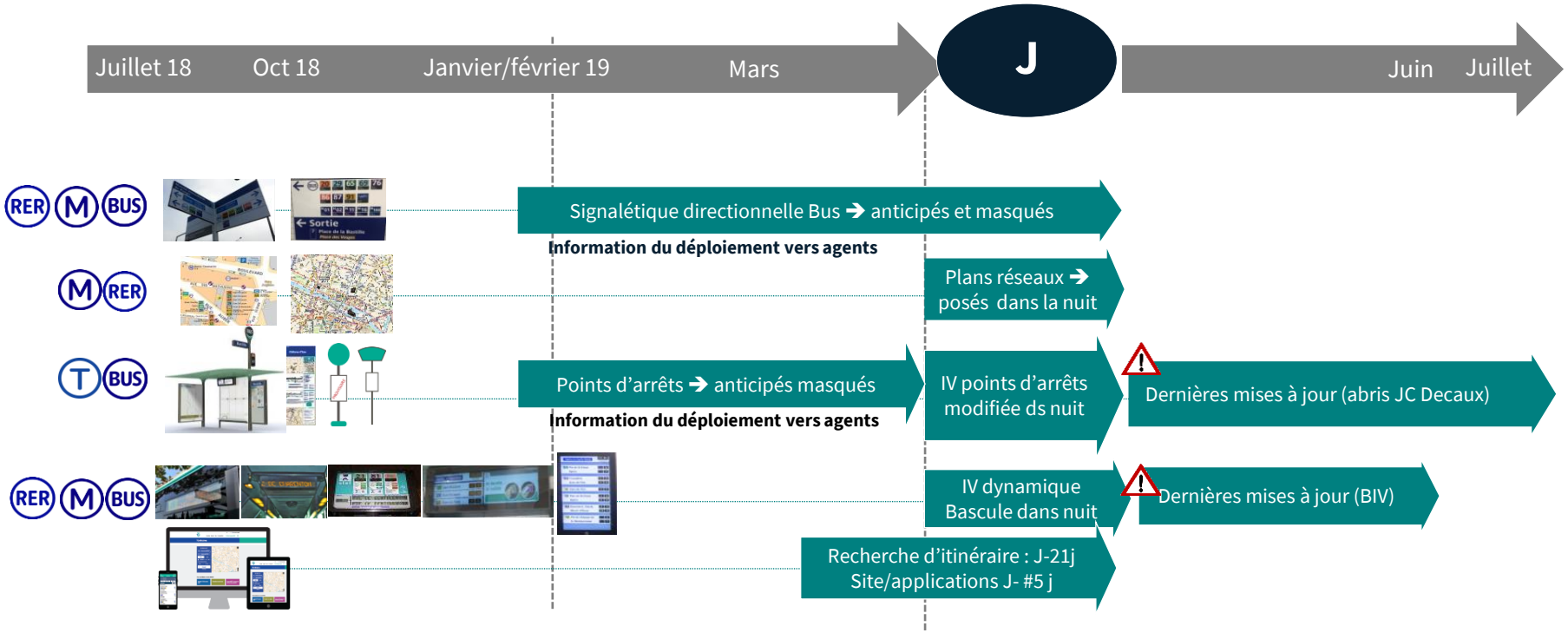

Plus de 100 aménagements et 200 points d'arrêt réalisés par la Ville de Paris

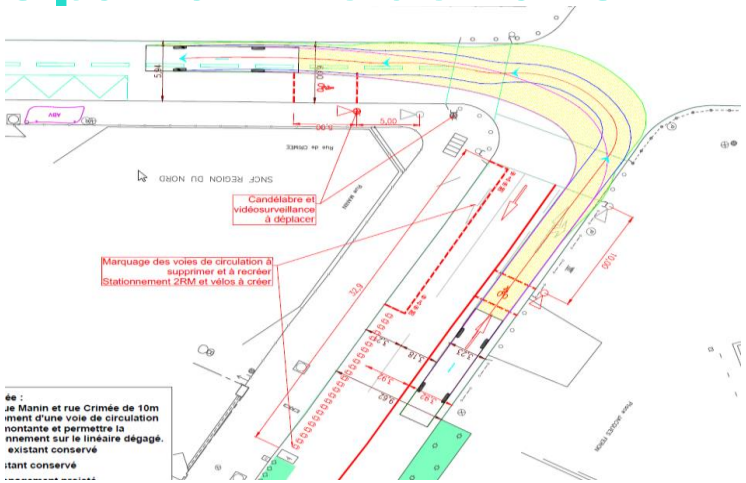

1. **Identifier les besoins**

   Les aménagements ont été identifiés avec la RATP et catégorisés en indispensables à la circulation des bus ou nécessaires à la performance.

   Les points d'arrêt ont été proposés par la Ville de Paris et la RATP.

2. **Étudier les travaux à réaliser**

   La Ville de Paris a mené les études : voies bus, terminus et espaces vie bus, points d'arrêt…

   Le positionnement de chaque point d'arrêt a été confirmé lors de visites sur le terrain en présence de la RATP, des Mairies d'arrondissement et de la Préfecture de Police.

3. **Travaux**

   Les travaux ont débuté en décembre 2018 et se termineront le 20 avril 2019.

   Certains chantiers incluent des aménagements pour les piétons, PMR, cyclistes…

Chantiers pilotés par la Ville de Paris

Chantiers pilotés par la Ville de Paris

Aménagements bus intégrés aux places et au Réseau Express Vélo (REVe)

Points d'arrêts

Abris-voyageurs JCDecaux

1. Le parc des mobiliers

- 2 000 abris-voyageurs dont 1800 pour les bus RATP, 4000 indices de lignes

2. Les chantiers

- 130 déplacements
- 1 000 abris dont la signalétique nécessite d'être mise à jour
- tous les nouveaux points d'arrêt sont accessibles aux personnes à mobilité réduite

Accompagnement

Information

1. **Sur les sites**

2. **Par des plans et brochures**

3. **Outils numériques**

4. **Le jour J**

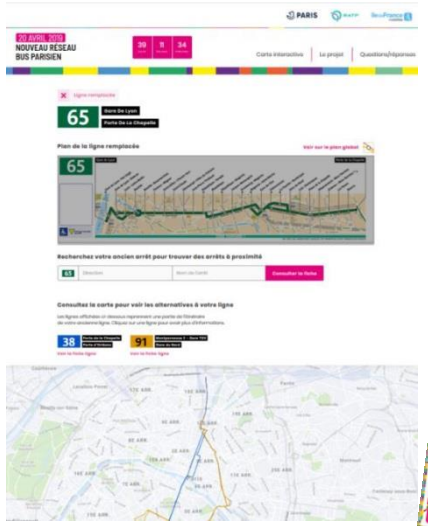



Le Parisien Les Echos 20 minutes



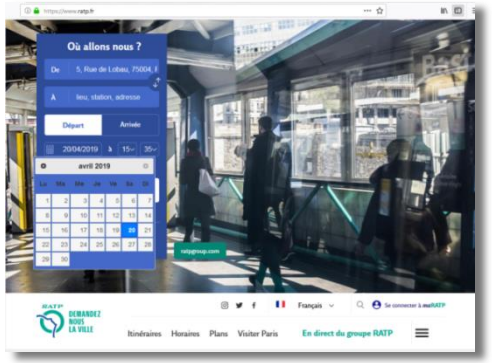

Accompagnement : jour J

Un dispositif de terrain sans précédent

- Qui ? **Plus de 10000 agents RATP mobilisés sur le terrain**
- Quand ? **Du 20 avril au 7 mai 2019**
- Où ? **Sur un ensemble de sites stratégiques**
- Pourquoi ? **Accompagner et orienter les clients**

www.nouveaureseaubusparisien.fr

02

Accompagner le nouveau réseau de bus le 20 avril 2019

Nouveau réseau de bus à compter du 20 avril 2019

20	21	22	24	25
28	30	32	38	39
40	42	43	45	47
48	53	54	56	58
59	60	61	64	65
66	67	71	72	74
75	76	77	80	81
83	85	86	87	88
91	92	93	94	201
215	325	350		
26	27	29	31	35
46	52	57	62	63
68	69	70	73	82
84	89	95	96	102
109	111	112	114	132
163	166	169	191	210
216	239	241	244	302
341	351	528	OrlyBus	
PC	RoissyBus			

61 lignes de bus

- 50 lignes modifiées, dont 43 avec nouvel itinéraire
- 5 lignes crées : 25, 45, 59, 71, 77
- Regroupement d'itinéraire : 53>94, 65>38 et 91, 81>21

100 aménagements, 200 points d'arrêts

110 bus supplémentaires, 700 machinistes

40 millions d'euros d'offres supplémentaires

20 AVRIL 2019
NOUVEAU RÉSEAU
BUS PARISIEN

Nouveau réseau de bus à compter du 20 avril 2019

20 AVRIL 2019

NOUVEAU RÉSEAU BUS PARISIEN

Dans le 10ème arrondissement

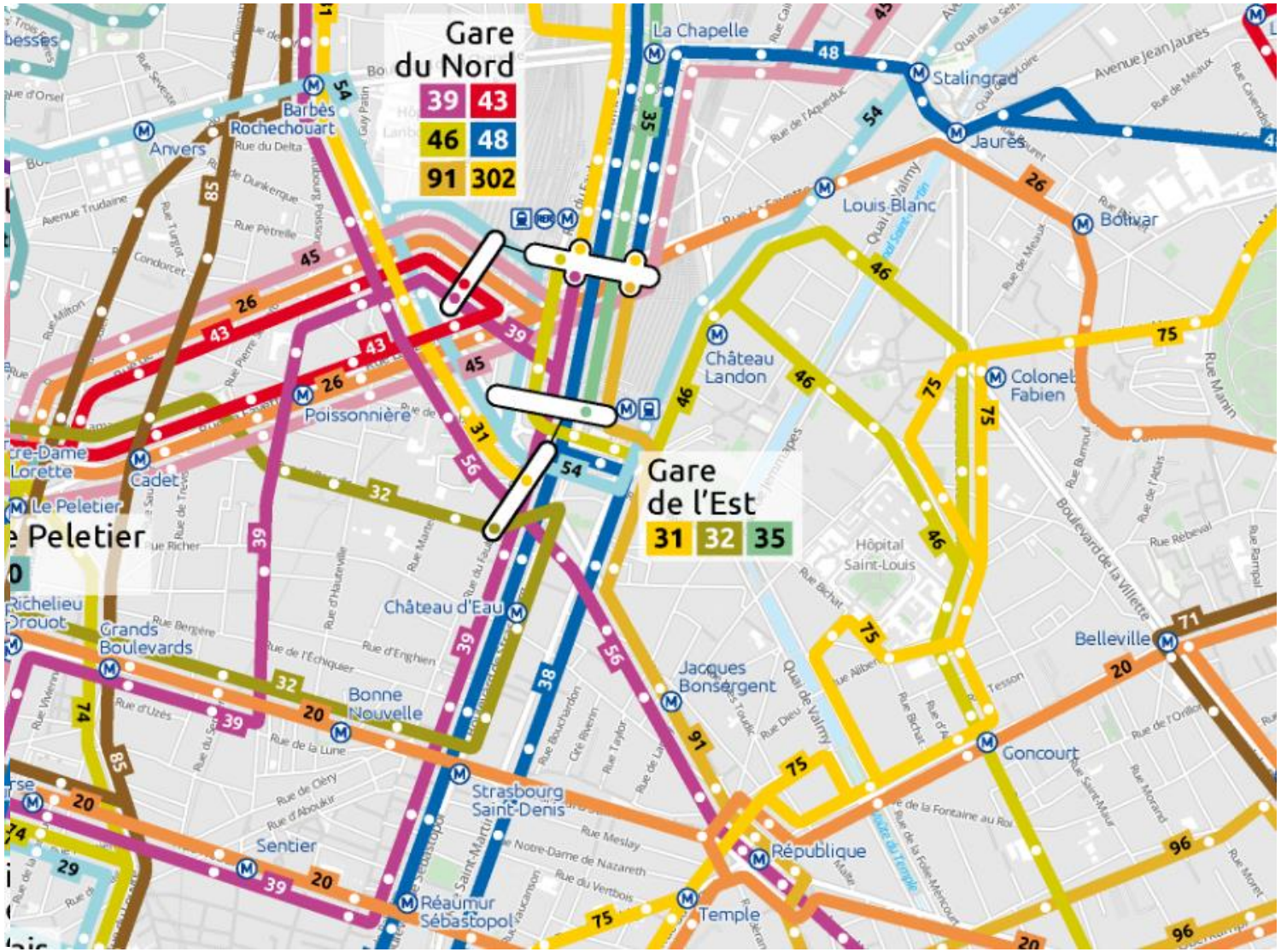

Dans le 10ème arrondissement

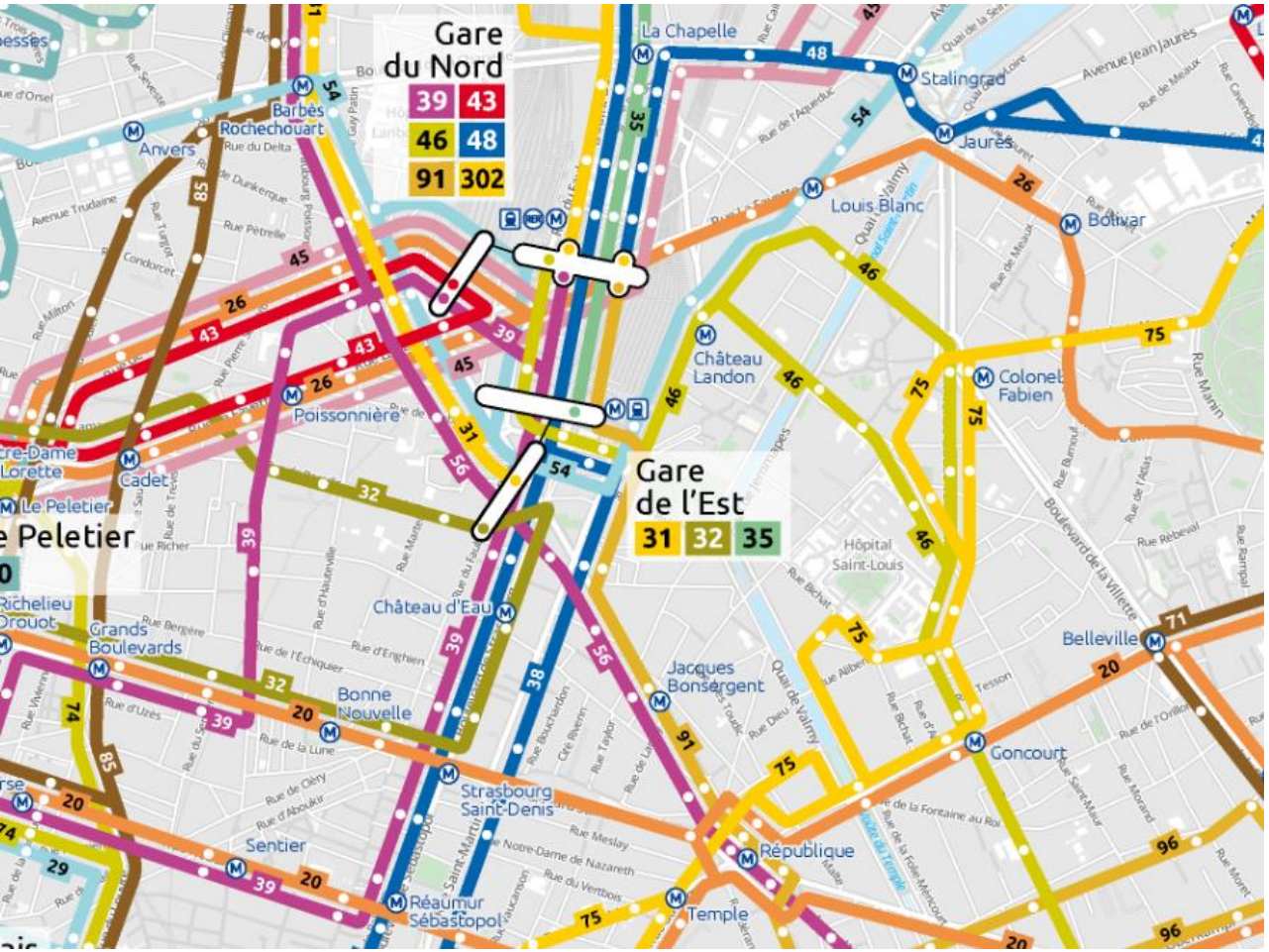

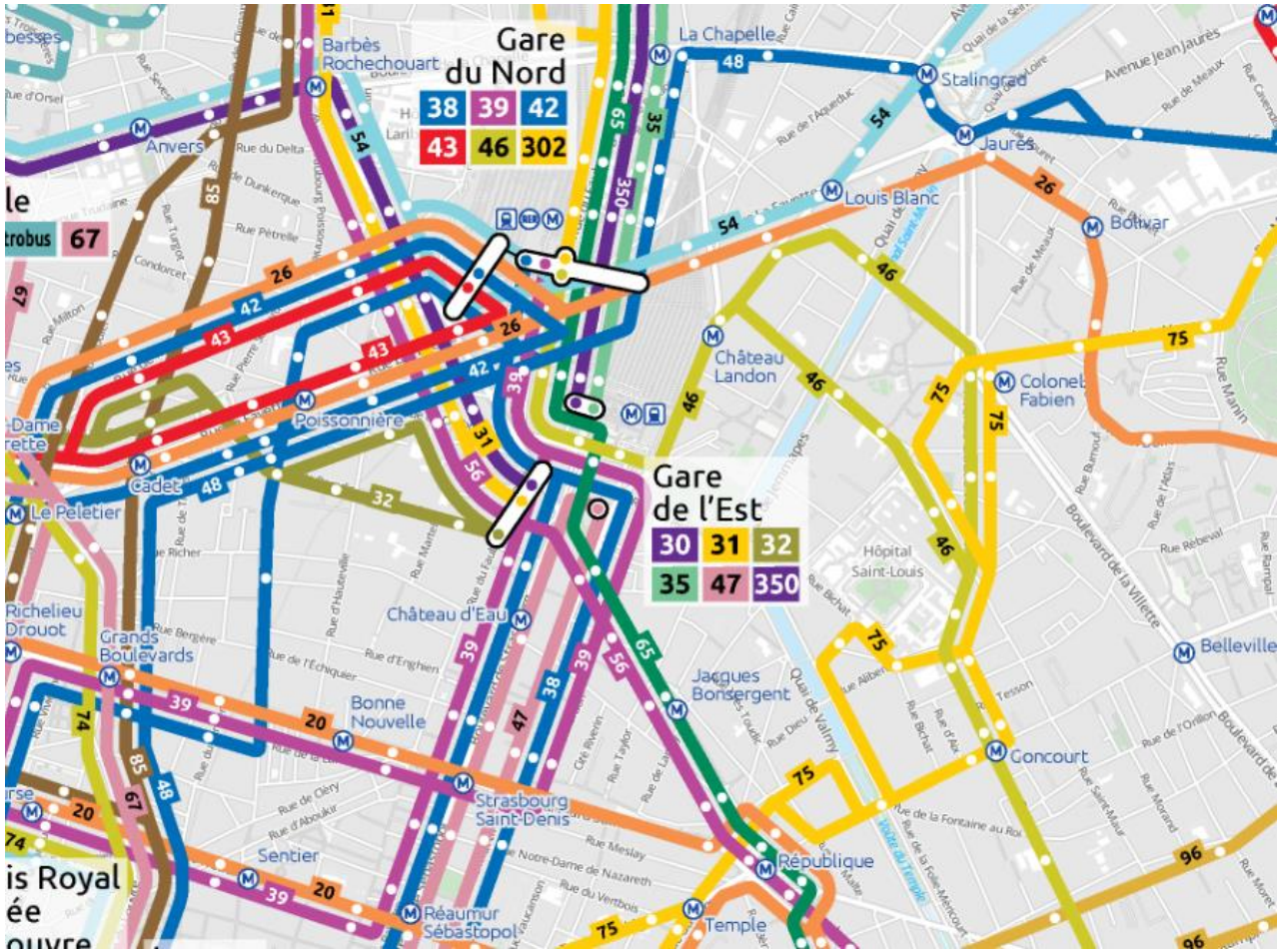

Dans le 10ème arrondissement

Nouvelles lignes desservant l'arrondissement :

91 : Rocade des gares de Montparnasse à la gare du Nord :

prolongée de la Bastille par la République, Magenta et Fbg St Denis

en remplacement de la ligne 65

45 : de la Concorde à Aubervilliers

en remplacement de la 42 (la 42 est en correspondance à la Concorde et prolongée à Boulogne)

Dans le 10ème arrondissement

Nouvelles dessertes et évolutions dans l'arrondissement :

20 : desserte du Fbg du Temple vers la République et la porte des Lilas

54 : desserte de la gare de l'est

56 : itinéraire continu sur le boulevard de Magenta (sans crochet vers la gare de l'est)

39 : reprend l'itinéraire de la 48 entre gare du Nord et Bonne nouvelle

48 : en terminus à la gare du Nord (itinéraire repris par la 39)

38 : prolongée à la porte de la Chapelle (en remplacement de la 65)

47 : remplacée par 38 passant en bus articulés

65 : remplacée par 91 et 38

32 : passage par les grands boulevards et le boulevard de Strasbourg

Évolutions hors de l'arrondissement :

350 : limitée à la porte de la Chapelle (reprise par la ligne 38)

Ligne 91

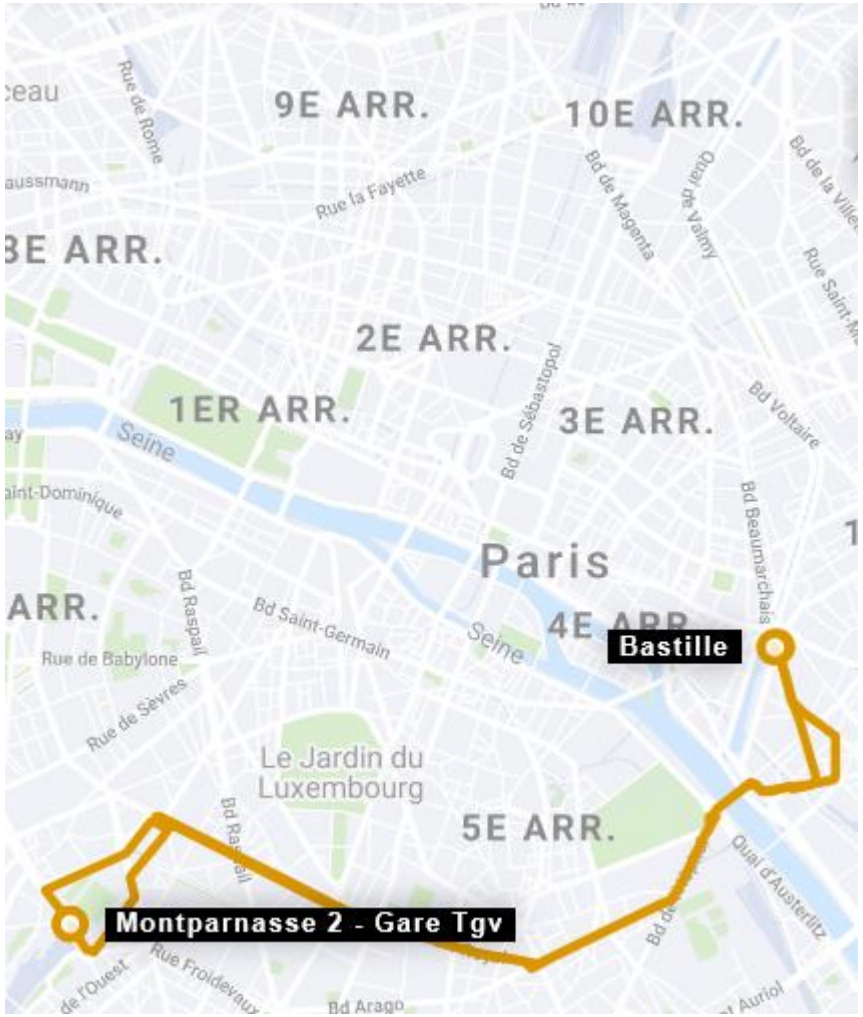
9E ARR.
10E ARR.
2E ARR.
1ER ARR.
3E ARR.
Paris
4E ARR.
5E ARR.
Seine
Rue la Fayette
Bd de Magenta
Quai de Valmy
Bd de Sébastopol
Bd Voltaire
Bd Beaumarchais
Bd Saint-Germain
Rue de Babylone
Rue de Sèvres
Le Jardin du Luxembourg
Quai d'Austerlitz
Bastille
Montparnasse 2 - Gare Tgv

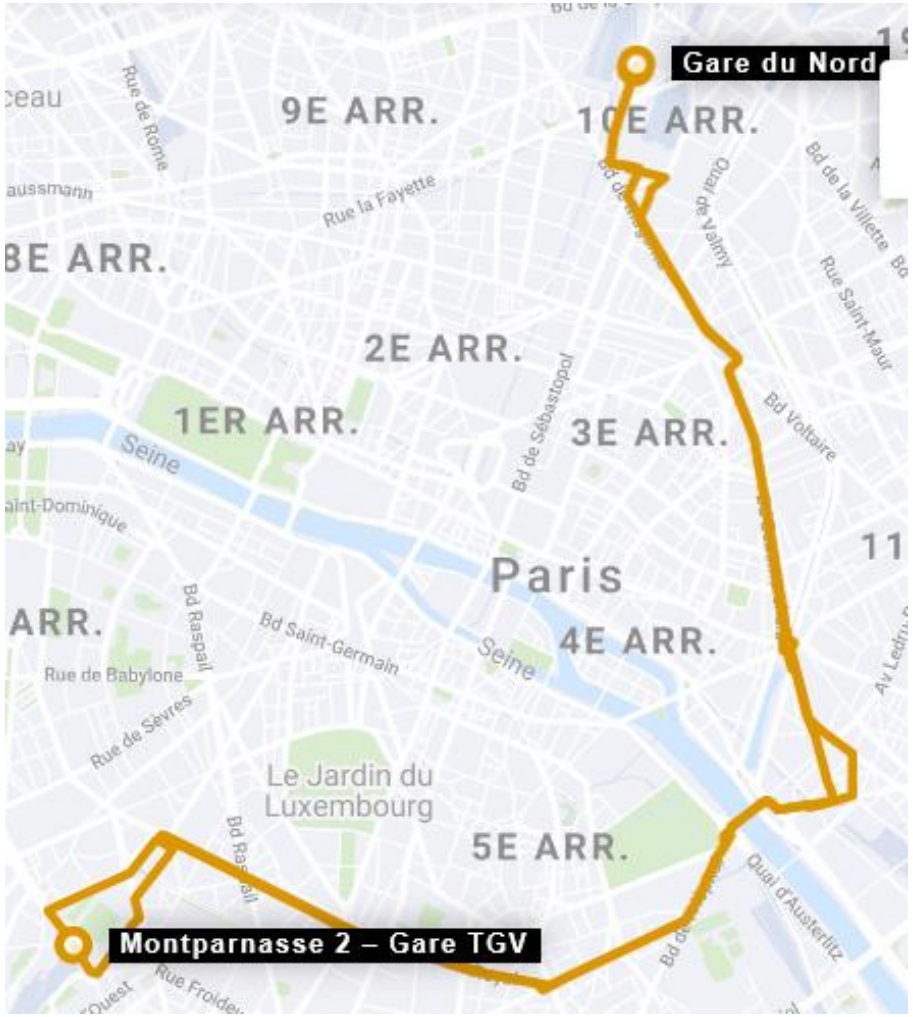
Gare du Nord
9E ARR.
10E ARR.
2E ARR.
1ER ARR.
3E ARR.
Paris
4E ARR.
5E ARR.
Seine
Rue la Fayette
Quai de Valmy
Rue Saint-Maur
Bd Voltaire
Bd de Sébastopol
Bd Saint-Germain
Rue de Babylone
Rue de Sèvres
Le Jardin du Luxembourg
Quai d'Austerlitz
Montparnasse 2 – Gare TGV

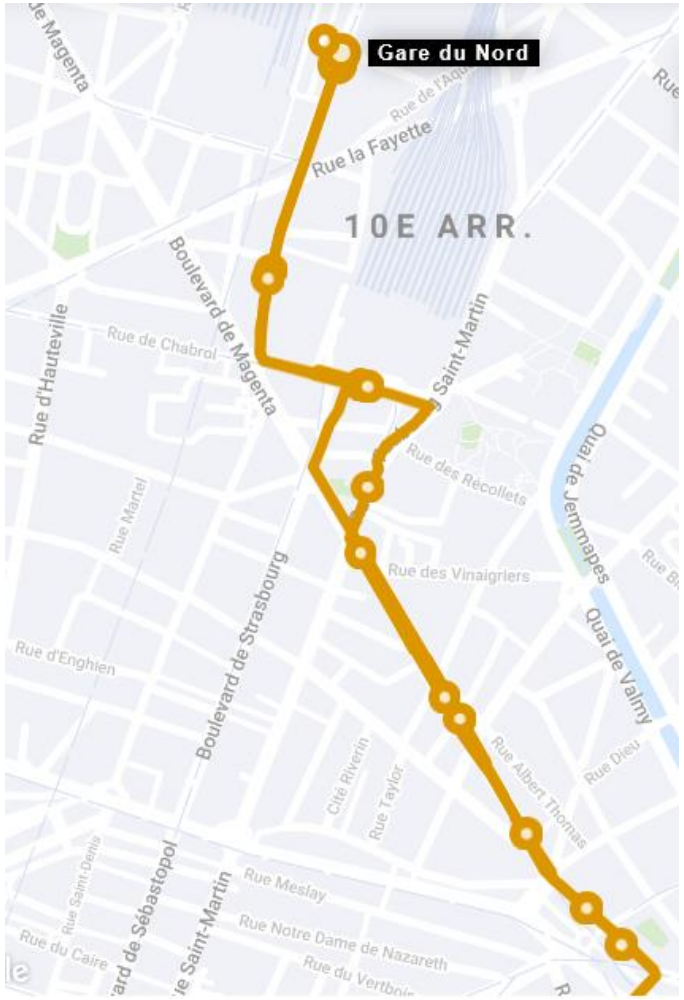
Gare du Nord
Rue la Fayette
10E ARR.
Boulevard de Magenta
Rue de Chabrol
Rue d'Hauteville
Saint-Martin
Rue des Récollets
Quai de Jemmapes
Rue des Vinaigriers
Quai de Valmy
Boulevard de Strasbourg
Rue d'Enghien
Rue Albert Thomas
Rue Meslay
Rue Notre Dame de Nazareth
Rue du Caire

Ligne 91

Secteur Gare du Nord – Gare de l'Est

- **Travaux restant à réaliser d'ici le 20 avril :**
  - Fin des travaux de signalisation pour mise en service des carrefours : semaine du 15/04
  - Travaux Eau de Paris en cours, réceptionnés semaine du 15/04
  - Finalisation des points d'arrêts côté gare de l'Est jusqu'au 12 avril
  - Raccords de nivellement rue du 8 mai 1945 prévus 15-16 avril. Réalisation des enrobés à la suite, semaine du 15 avril
- **Au 20 avril :**
  - Circulation à double sens sur la rue du faubourg Saint-Denis
  - Travaux réalisés sur les points d'arrêts
- **Après le 20 avril :**
  - Terminus de la ligne 35, au 83-87 boulevard de Strasbourg en travaux
  - Autres travaux de finition sans impact spécifique jusqu'à juillet 2019 (ilots, liaisons cyclables, élargissements de trottoirs…)

Ligne 91

Secteur Bastille-République

- Les points d'arrêts ont été aménagés
- Les couloirs bus existants seront élargis sur l'ensemble du linéaire fin mai, à l'issue des travaux sur les refuges piétons

Gare de l'est

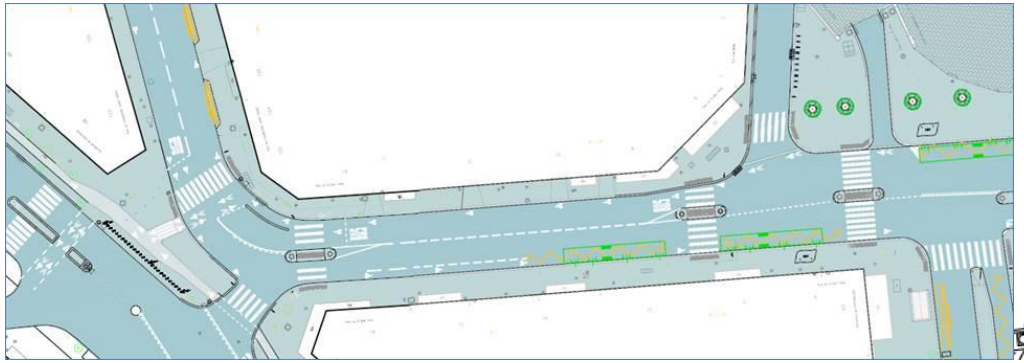

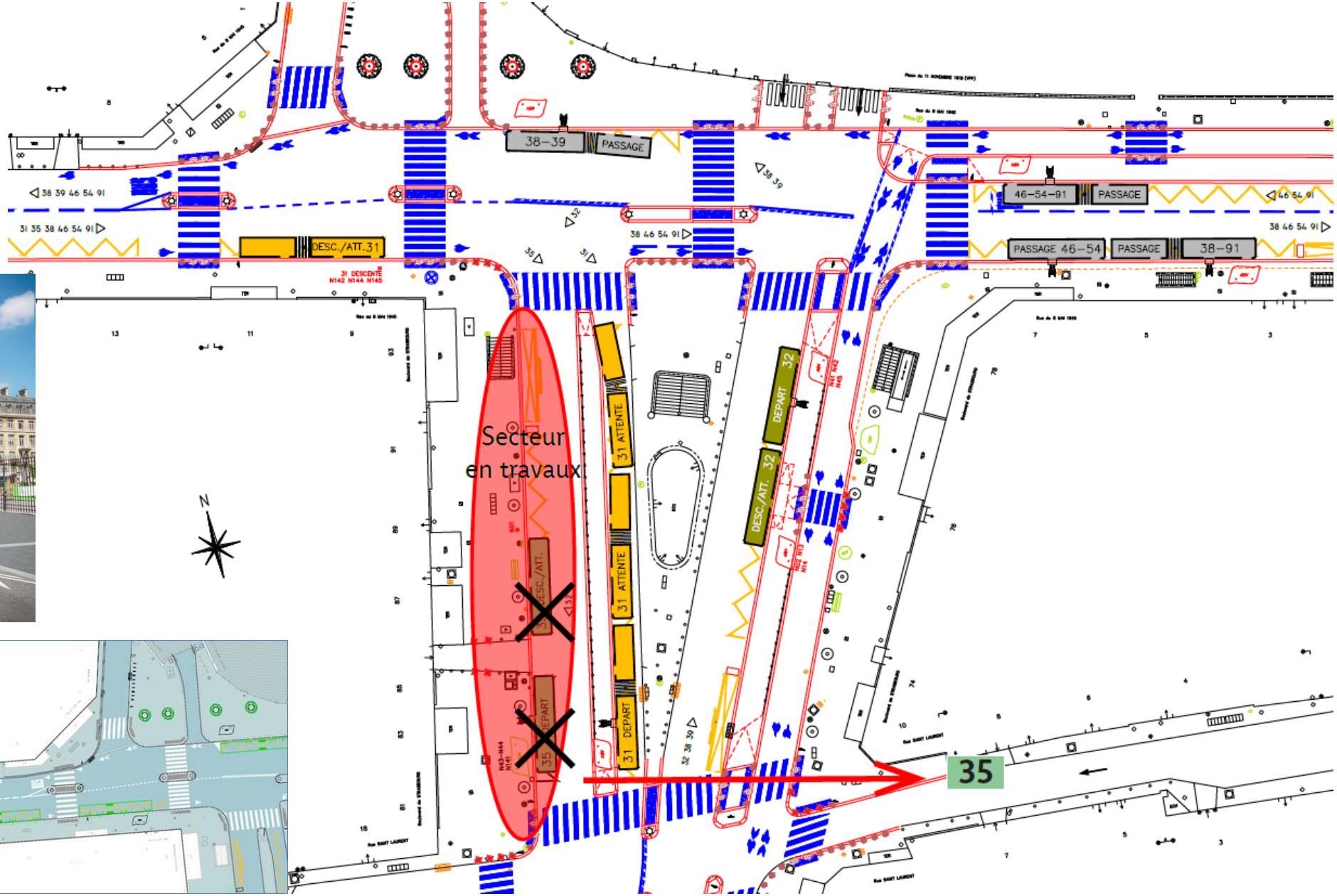
38–39
PASSAGE
46–54–91
PASSAGE
PASSAGE 46–54
PASSAGE
38–91
DESC./ATT.31
31 DESCENTE
N142 N144 N145
Secteur
en travaux
31 ATTENTE
31 ATTENTE
31 DEPART
DESC./ATT.
DEPART
35
DEPART 32
DESC./ATT. 32
35
N

Ligne 45

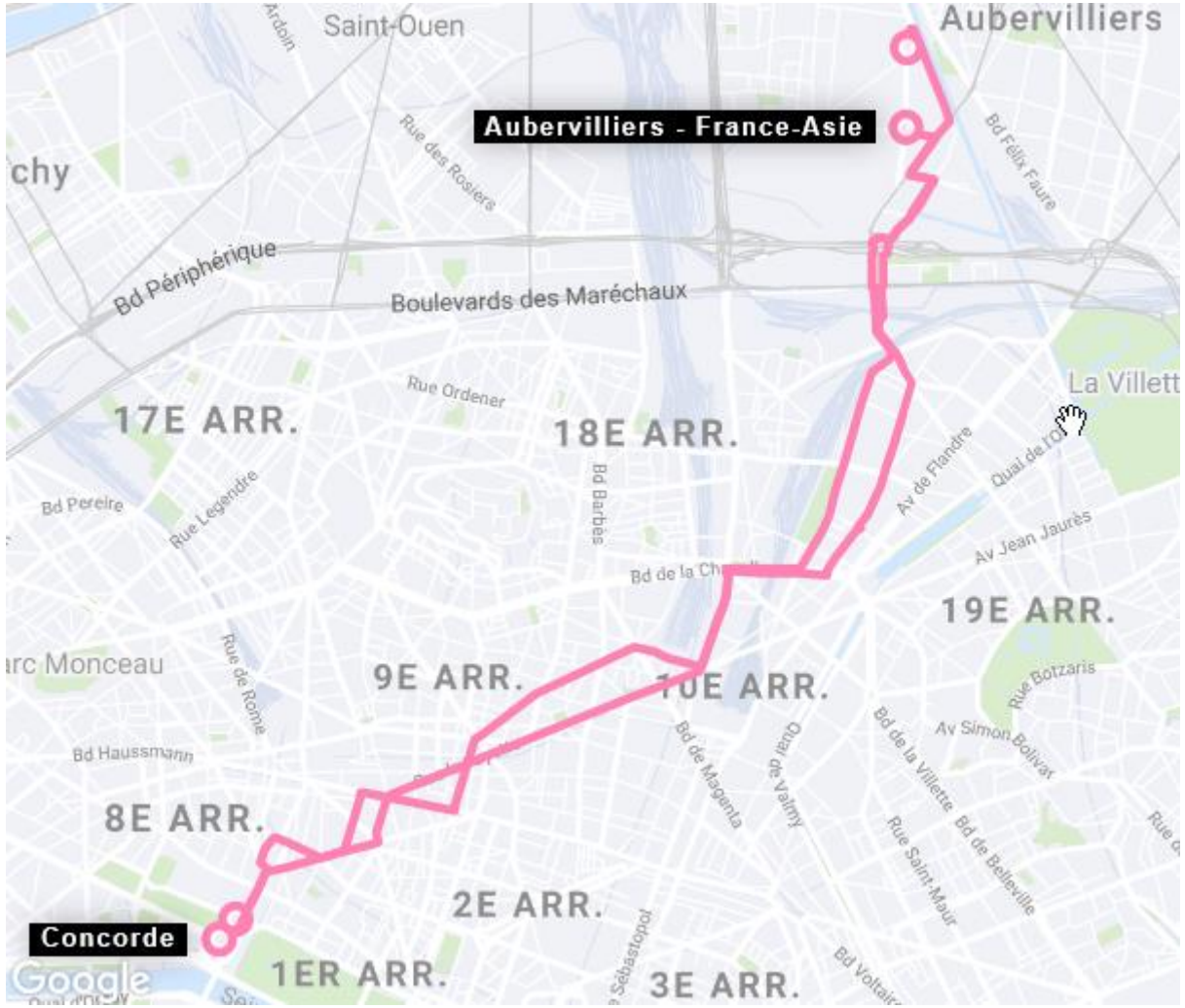
Aubervilliers - France-Asie
Concorde
Saint-Ouen
Aubervilliers
Bd Périphérique
Boulevards des Maréchaux
17E ARR.
18E ARR.
19E ARR.
9E ARR.
10E ARR.
8E ARR.
2E ARR.
1ER ARR.
3E ARR.
Rue des Rosiers
Rue Ordener
Bd Pereire
Rue Legendre
Bd Barbès
Av de Flandre
Av Jean Jaurès
Rue de Rome
Bd Haussmann
Bd de Magenta
Quai de Valmy
Bd de la Villette
Av Simon Bolivar
Rue Botzaris
Rue Saint-Maur
Bd de Belleville
Bd Voltaire
Google

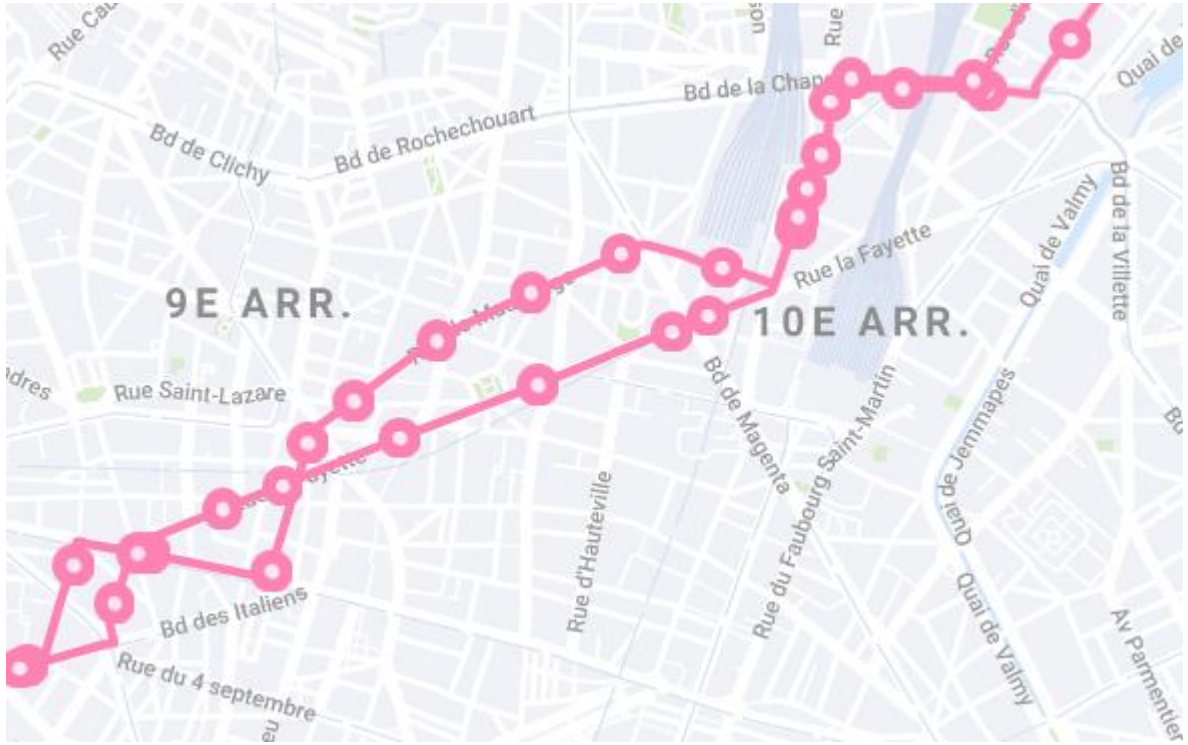
Bd de Clichy
Bd de Rochechouart
Bd de la Chapelle
9E ARR.
10E ARR.
Rue Saint-Lazare
Rue la Fayette
Bd de Magenta
Rue d'Hauteville
Rue du Faubourg Saint-Martin
Quai de Jemmapes
Quai de Valmy
Bd de la Villette
Bd des Italiens
Rue du 4 septembre

Ligne 20

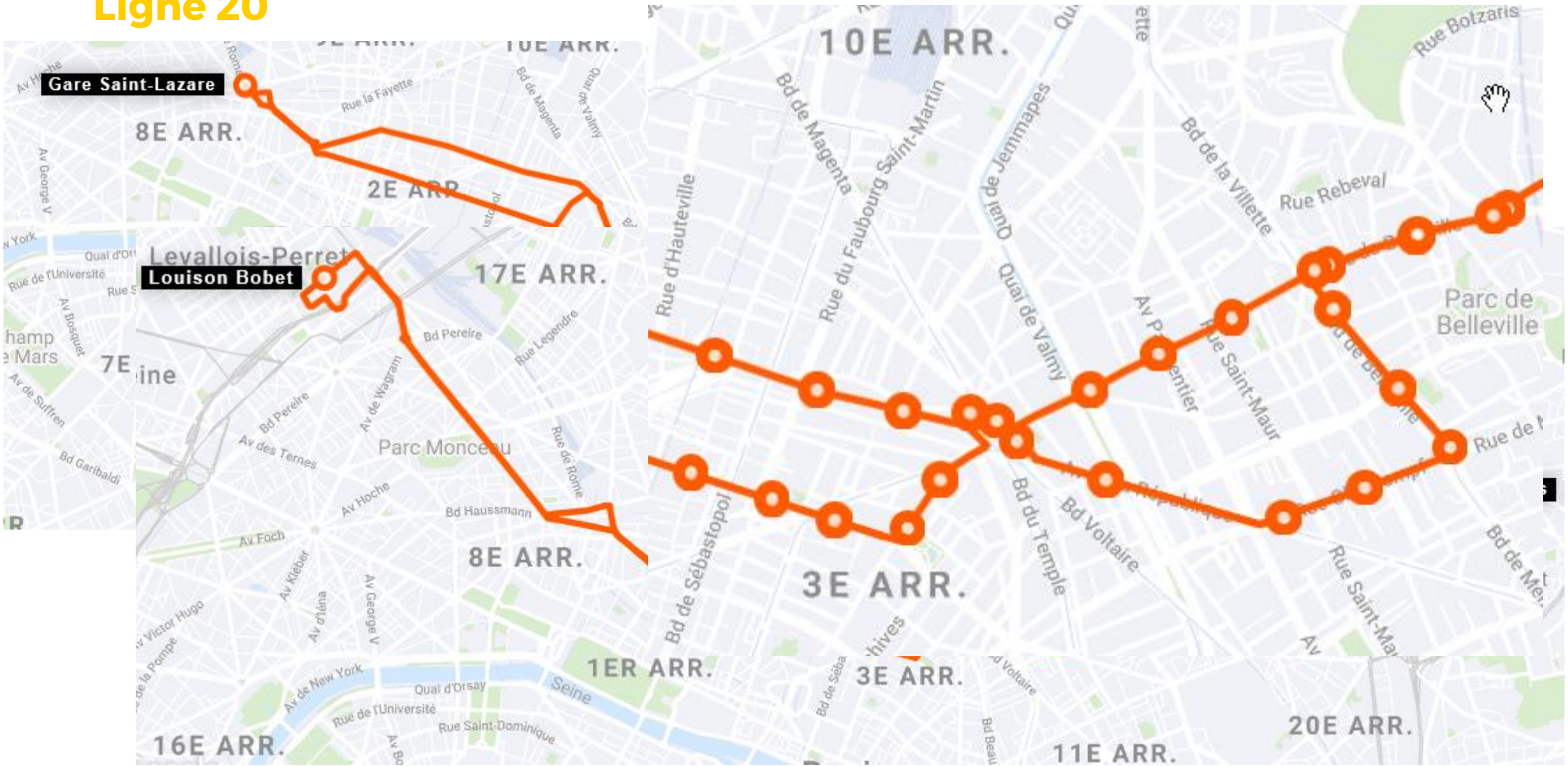
Gare Saint-Lazare
8E ARR.
2E ARR.
Rue la Fayette
Bd de Magenta
Quai de Valmy
Levallois-Perret
Louison Bobet
17E ARR.
Bd Pereire
Rue Legendre
Av de Wagram
Parc Monceau
Av des Ternes
Av Hoche
Bd Haussmann
Rue de Rome
Av Foch
Av Kléber
Av d'Iéna
Av George V
Av Victor Hugo
Av de New York
Quai d'Orsay
Rue de l'Université
Rue Saint-Dominique
Seine
1ER ARR.
16E ARR.
7E
Av Bosquet
Av de Suffren
Bd Garibaldi
10E ARR.
Bd de Magenta
Rue du Faubourg Saint-Martin
Quai de Jemmapes
Rue d'Hauteville
Bd de la Villette
Rue Rebeval
Rue Botzaris
Parc de Belleville
Av Parmentier
Rue Saint-Maur
Quai de Valmy
Bd du Temple
Bd Voltaire
Bd de Sébastopol
3E ARR.
Rue Saint-Maur
Bd de Sébastopol
3E ARR.
11E ARR.
20E ARR.

Ligne 54

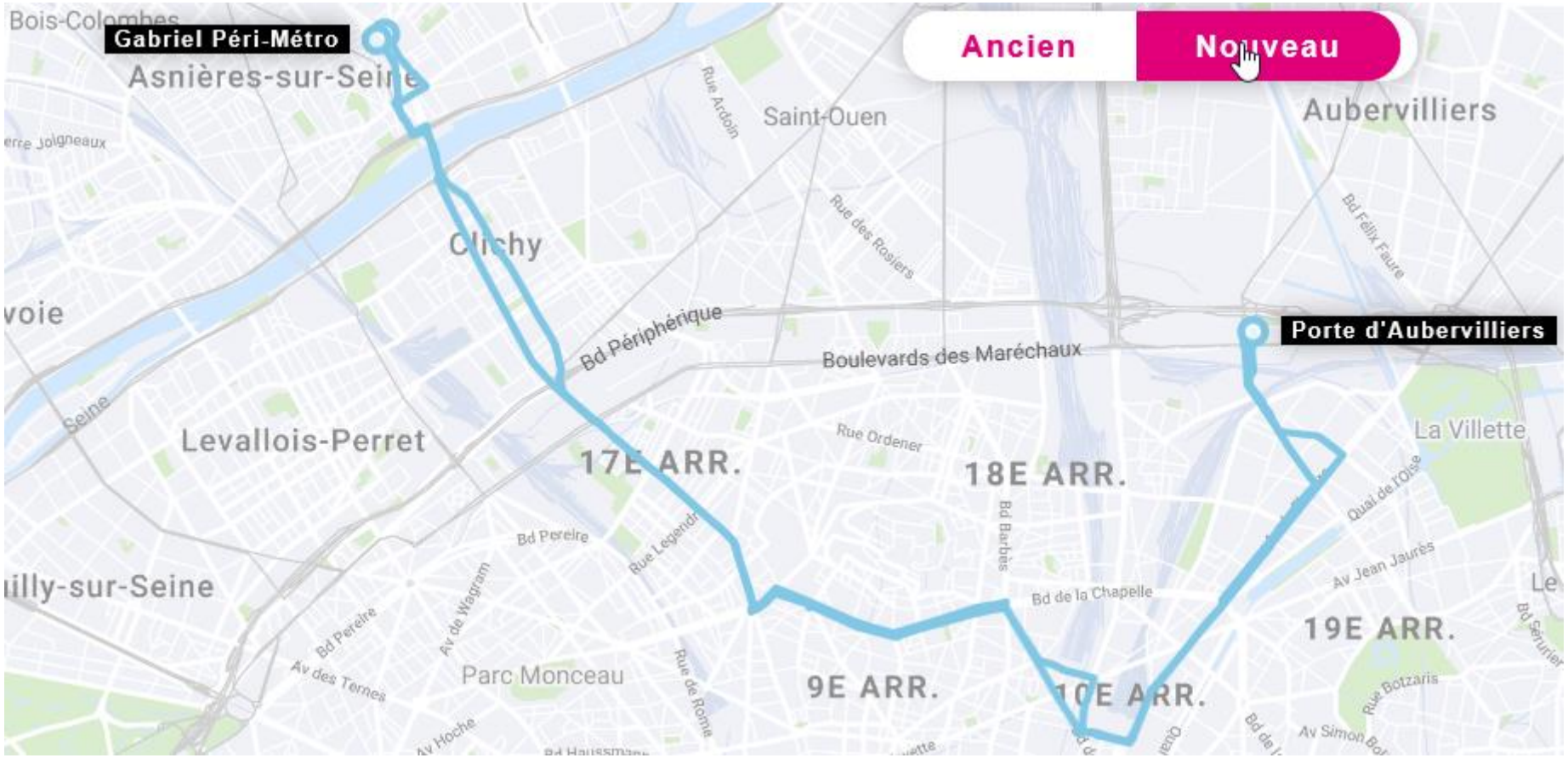
Ancien
Nouveau
Gabriel Péri-Métro
Porte d'Aubervilliers
Bois-Colombes
Asnières-sur-Seine
Saint-Ouen
Aubervilliers
Clichy
Levallois-Perret
17E ARR.
18E ARR.
19E ARR.
9E ARR.
10E ARR.
La Villette
Parc Monceau
Bd Périphérique
Boulevards des Maréchaux
Rue Ordener
Bd de la Chapelle
Av Jean Jaurès
Quai de l'Oise
Bd Pereire
Av des Ternes
Av de Wagram
Rue de Rome
Rue Ardoin
Rue des Rosiers
Bd Félix Faure
Bd Barbès
Rue Botzaris
Seine

Ligne 56

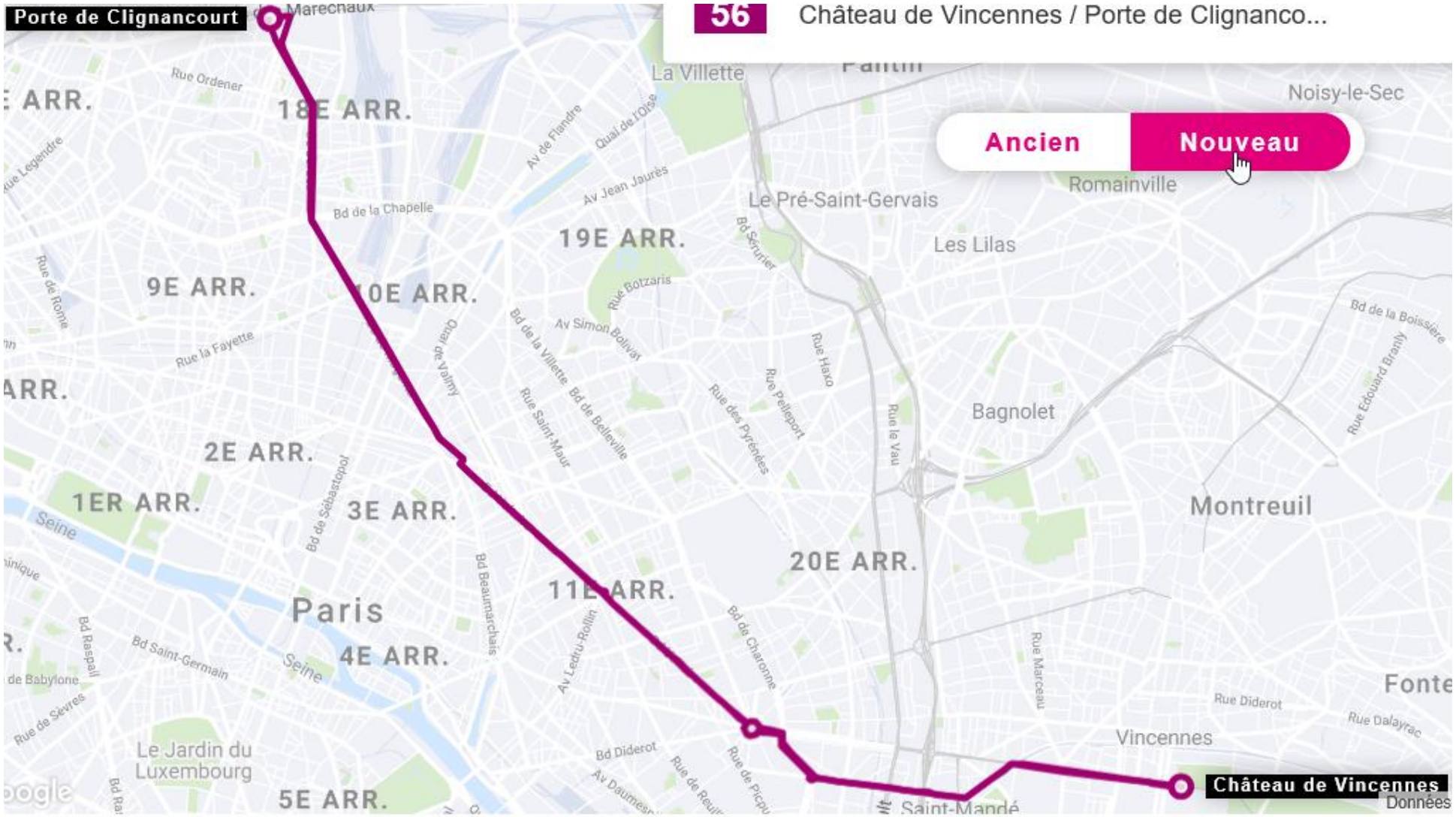
Porte de Clignancourt
56
Château de Vincennes / Porte de Clignanco...
Ancien
Nouveau
18E ARR.
19E ARR.
10E ARR.
9E ARR.
2E ARR.
1ER ARR.
3E ARR.
11E ARR.
20E ARR.
4E ARR.
5E ARR.
Paris
Seine
La Villette
Noisy-le-Sec
Romainville
Le Pré-Saint-Gervais
Les Lilas
Bagnolet
Montreuil
Vincennes
Le Jardin du Luxembourg
Saint-Mandé
Château de Vincennes
Rue Ordener
Bd de la Chapelle
Av de Flandre
Quai de l'Oise
Av Jean Jaurès
Rue Botzaris
Av Simon Bolivar
Bd de la Villette
Bd de Belleville
Rue Saint-Maur
Quai de Valmy
Rue de Rome
Rue la Fayette
Bd de Sébastopol
Bd Beaumarchais
Av Ledru-Rollin
Bd Raspail
Bd Saint-Germain
Rue de Sèvres
Bd Diderot
Av Daumesnil
Rue de Picpus
Bd de Charonne
Rue des Pyrénées
Rue Petitport
Rue Haxo
Rue le Vau
Rue Marceau
Rue Diderot
Rue Dalayrac
Bd de la Boissière
Rue Edouard Branly
Bd Sérurier
Données

Ligne 39

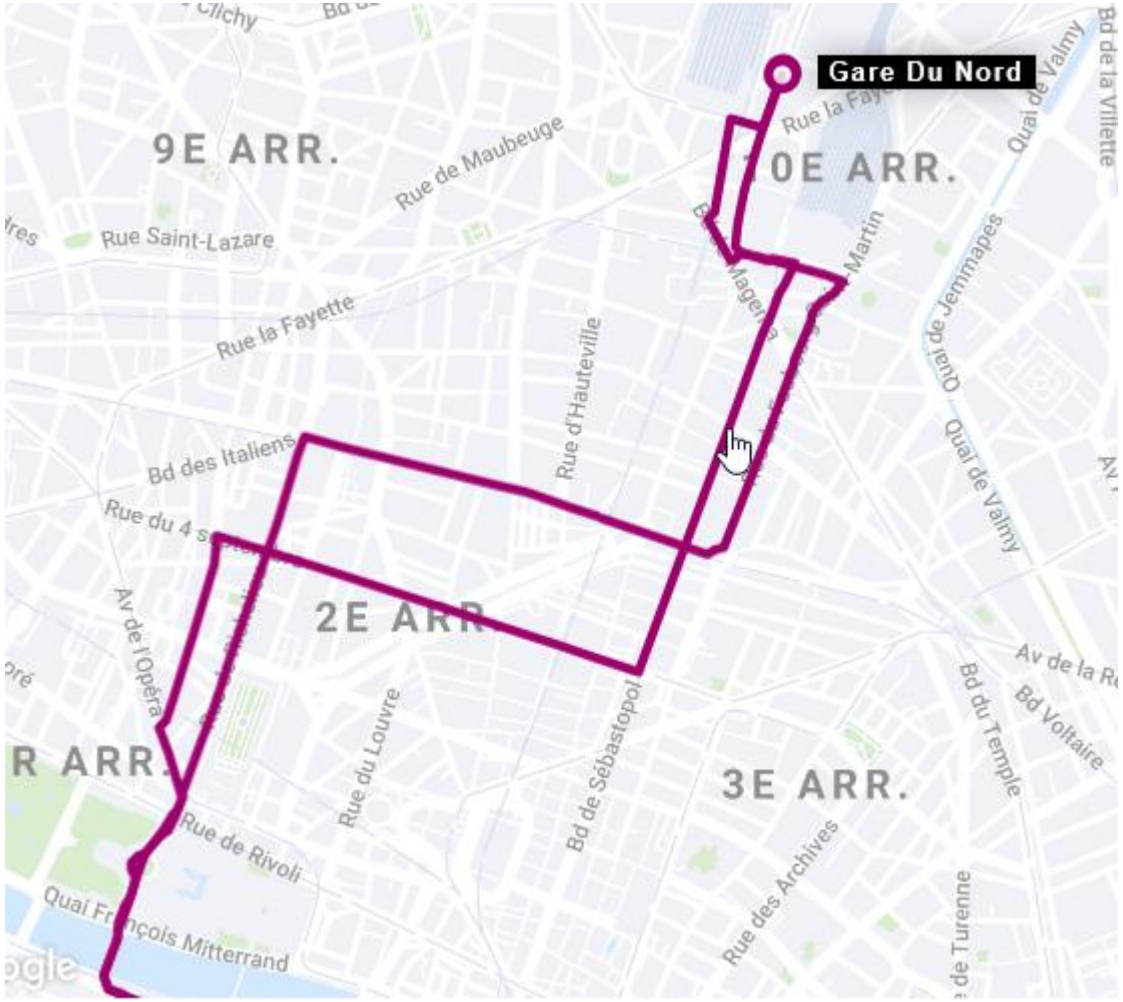
Gare Du Nord
9E ARR.
10E ARR.
2E ARR.
3E ARR.
Rue de Maubeuge
Rue Saint-Lazare
Rue la Fayette
Rue d'Hauteville
Bd des Italiens
Av de l'Opéra
Rue du Louvre
Bd de Sébastopol
Rue de Rivoli
Quai François Mitterrand
Rue des Archives
Bd du Temple
Bd Voltaire
Quai de Jemmapes
Quai de Valmy
Bd de la Villette

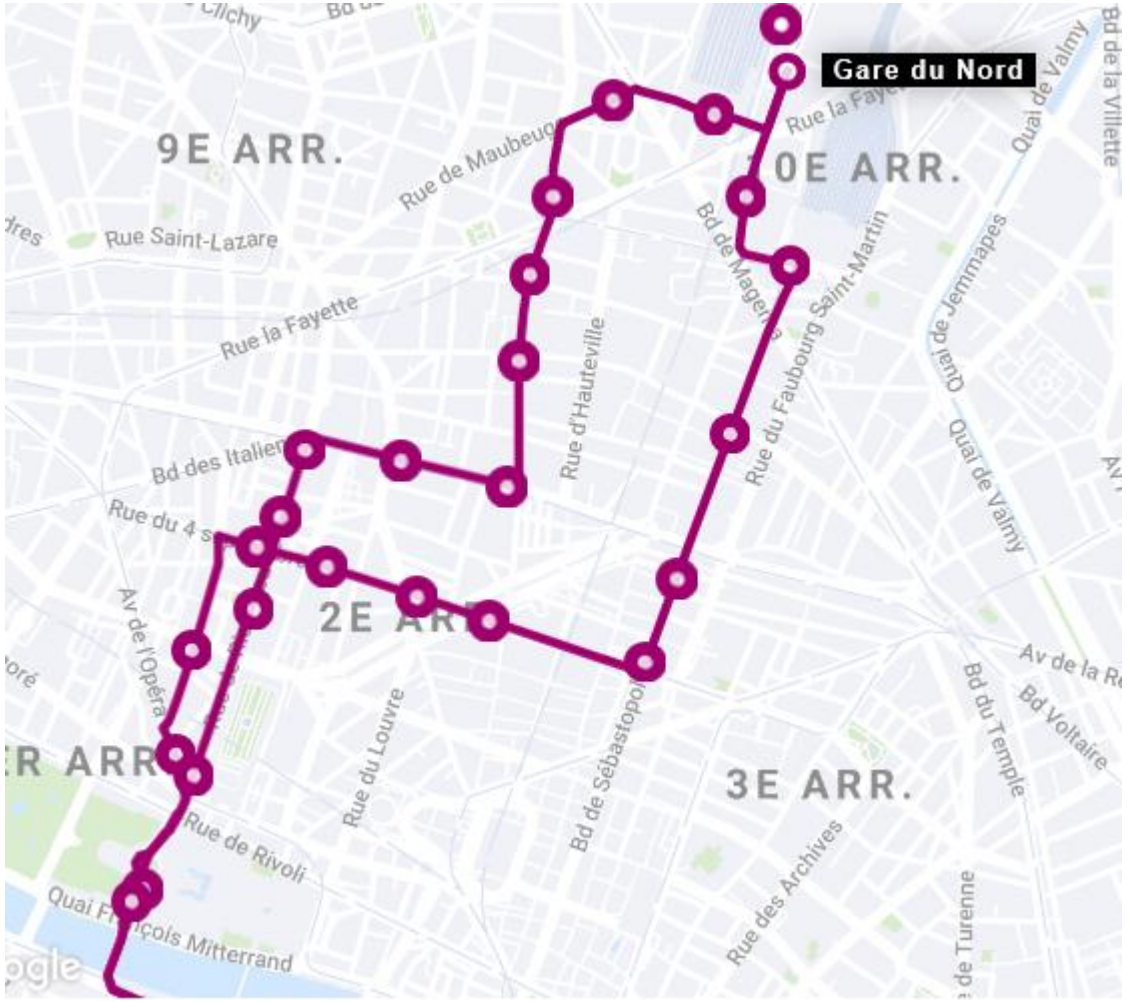
Gare du Nord
9E ARR.
10E ARR.
2E ARR.
3E ARR.
Rue de Maubeuge
Rue Saint-Lazare
Rue la Fayette
Rue d'Hauteville
Rue du Faubourg Saint-Martin
Av de l'Opéra
Rue du Louvre
Bd de Sébastopol
Rue de Rivoli
Rue des Archives
Bd du Temple
Bd Voltaire
Quai de Jemmapes
Quai de Valmy
Bd de la Villette

Ligne 48

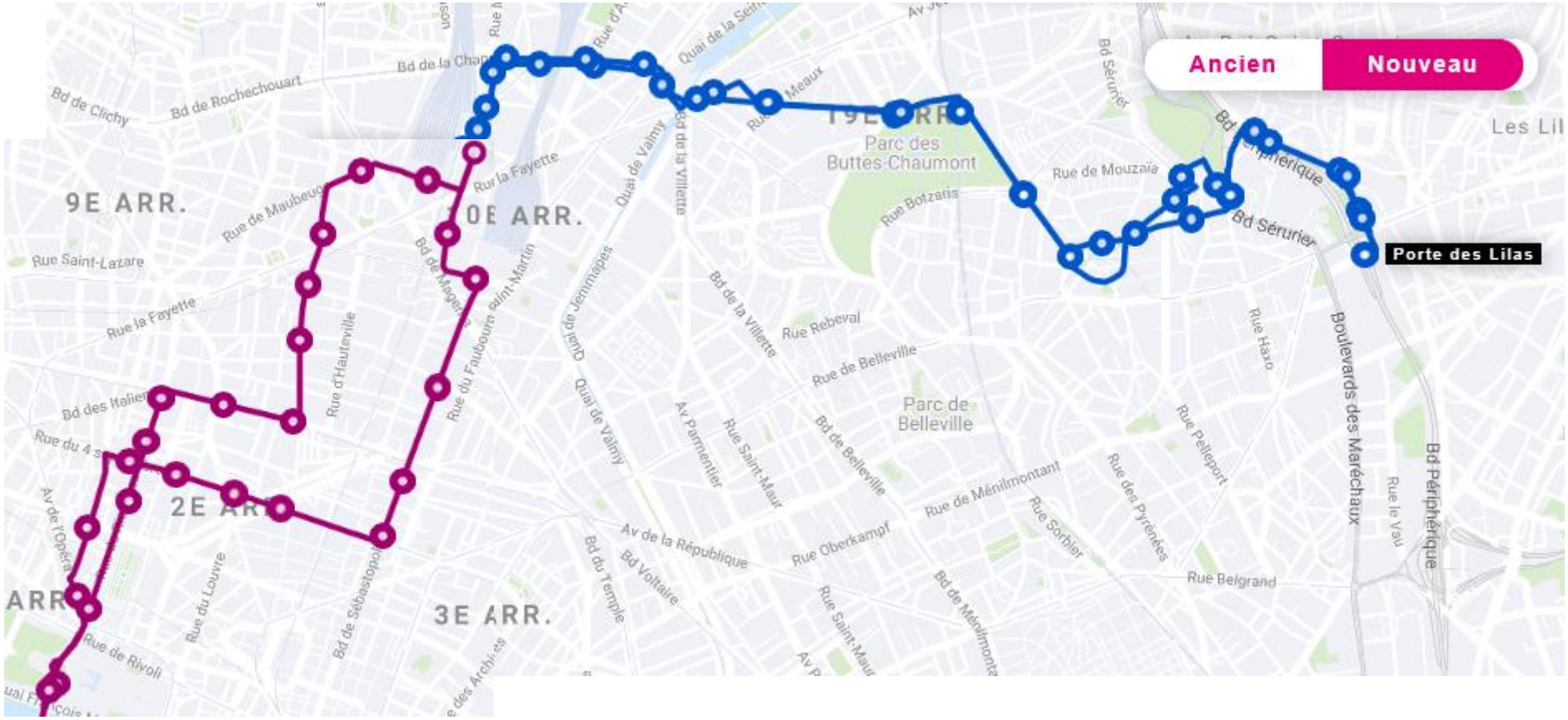
Ancien
Nouveau
Porte des Lilas
9E ARR.
10E ARR.
2E ARR.
3E ARR.
Parc des Buttes-Chaumont
Parc de Belleville
Rue de Mouzaïa
Rue Botzaris
Rue Rebeval
Rue de Belleville
Rue de Ménilmontant
Rue Oberkampf
Av de la République
Rue Belgrand
Rue Haxo
Rue Pelleport
Rue des Pyrénées
Rue Sorbier
Rue le Vau
Boulevards des Maréchaux
Bd Périphérique
Bd Sérurier
Bd de la Villette
Quai de Valmy
Rue de Maubeuge
Rue la Fayette
Rue Saint-Lazare
Rue d'Hauteville
Rue du Faubourg Saint-Martin
Bd de Magenta
Bd de Sébastopol
Rue du Louvre
Rue de Rivoli
Av de l'Opéra
Bd des Italiens
Bd de Rochechouart
Bd de Clichy
Bd du Temple
Bd Voltaire
Rue Saint-Maur
Av Parmentier
Bd de Belleville
Bd de Ménilmontant
Les Lil

Ligne 38

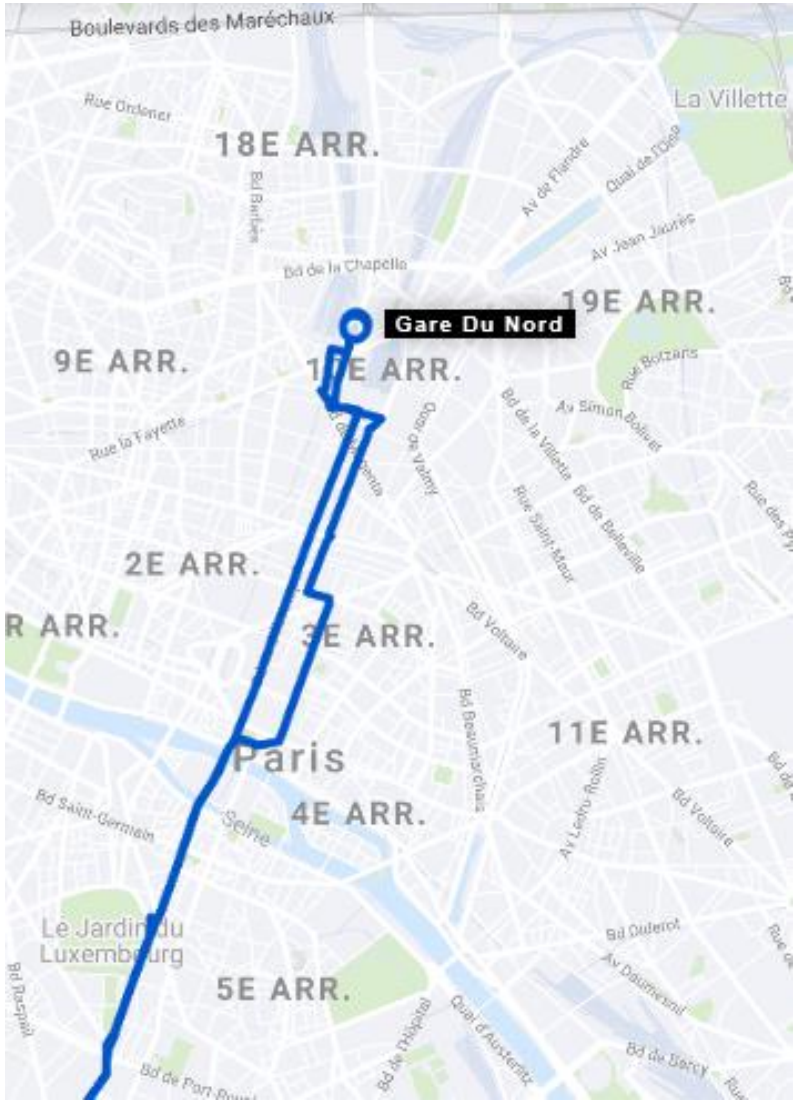
Boulevards des Maréchaux
Gare Du Nord
18E ARR.
19E ARR.
9E ARR.
2E ARR.
3E ARR.
11E ARR.
Paris
4E ARR.
5E ARR.
La Villette
Le Jardin du Luxembourg
Seine

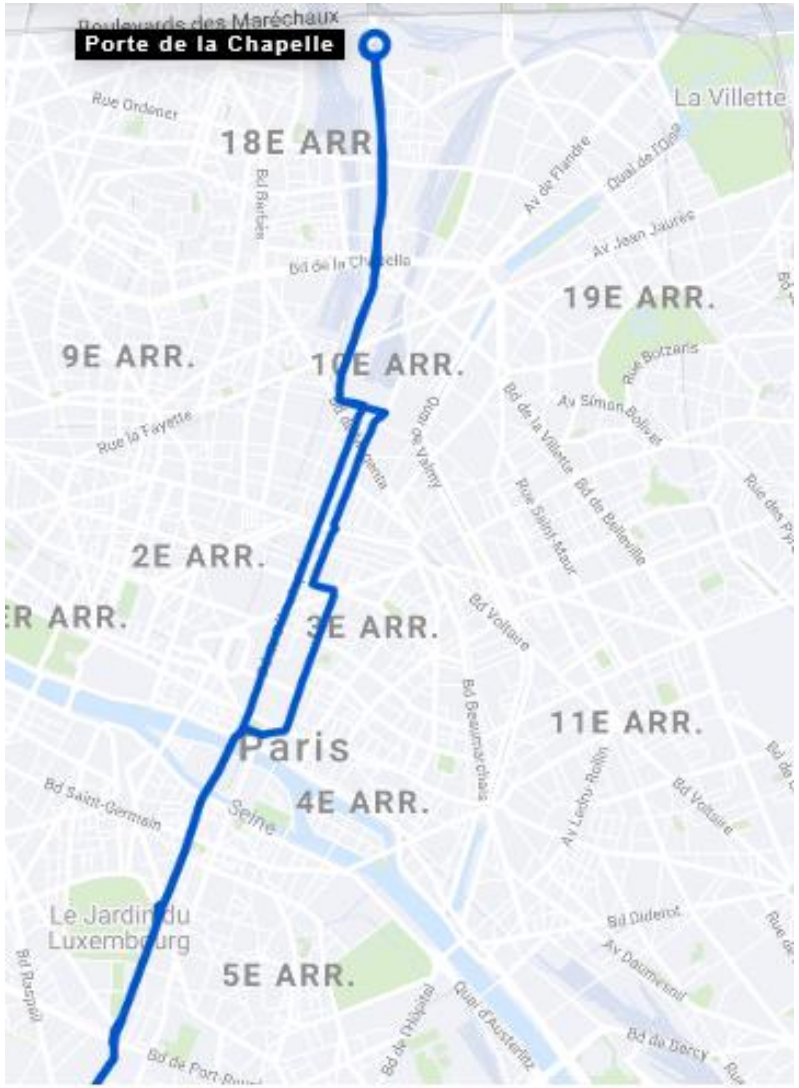
Porte de la Chapelle
18E ARR
19E ARR.
9E ARR.
2E ARR.
3E ARR.
11E ARR.
Paris
4E ARR.
5E ARR.
La Villette
Le Jardin du Luxembourg
Seine

Ligne 47

10E ARR.
Gare De L'Est
2E ARR.
3E ARR.
Paris
Place des Vosges
4E ARR.

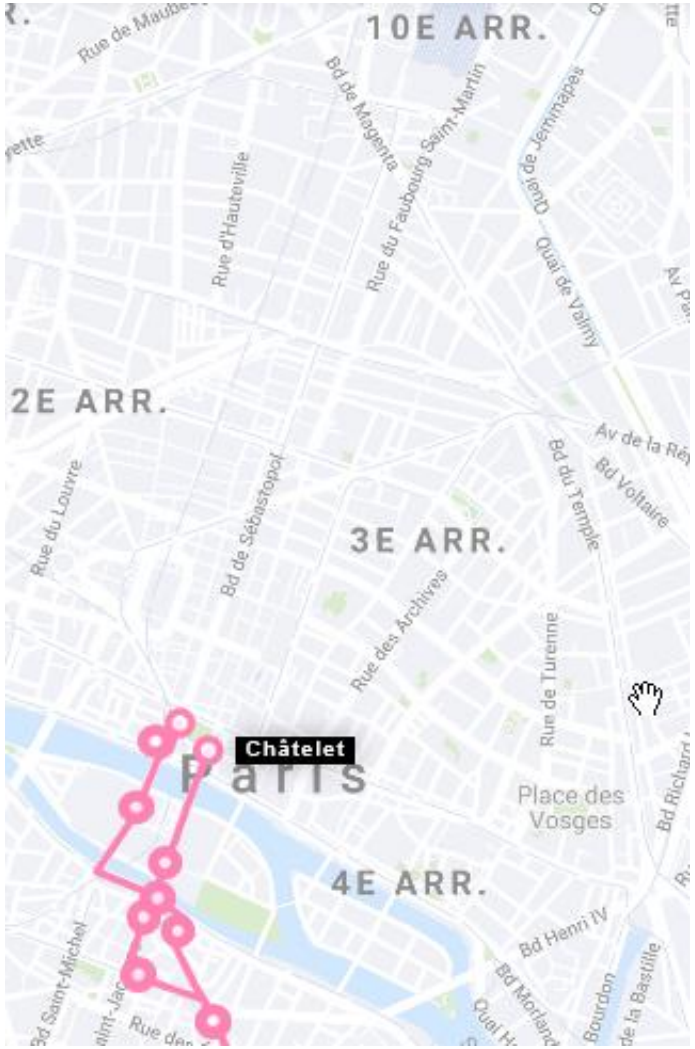
10E ARR.
2E ARR.
3E ARR.
Châtelet
Paris
Place des Vosges
4E ARR.

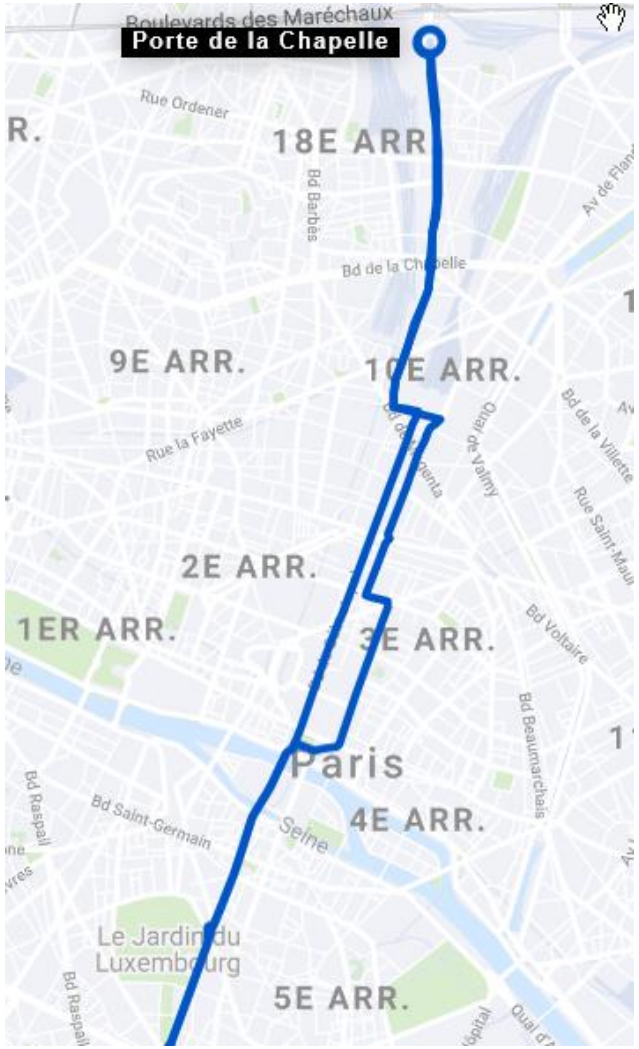
Boulevards des Maréchaux
Porte de la Chapelle
18E ARR
9E ARR.
10E ARR.
2E ARR.
1ER ARR.
3E ARR.
Paris
4E ARR.
Le Jardin du Luxembourg
5E ARR.

Ligne 65

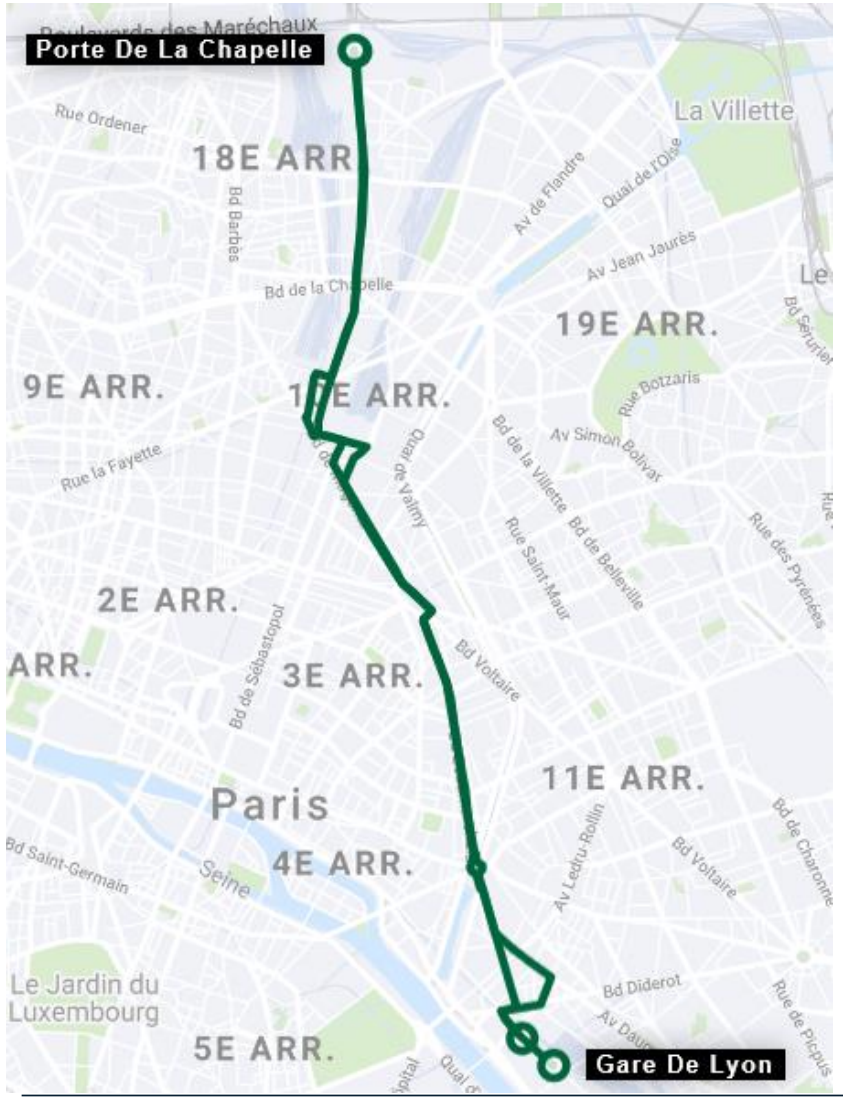
Porte De La Chapelle
Gare De Lyon
18E ARR
19E ARR.
9E ARR.
2E ARR.
3E ARR.
11E ARR.
4E ARR.
5E ARR.
Paris
La Villette
Le Jardin du Luxembourg
Seine
Rue Ordener
Bd Barbès
Av de Flandre
Quai de l'Oise
Av Jean Jaurès
Rue Botzaris
Av Simon Bolivar
Rue la Fayette
Quai de Valmy
Bd de la Villette
Bd de Belleville
Rue Saint Maur
Rue des Pyrénées
Bd Voltaire
Bd de Sébastopol
Av Ledru-Rollin
Bd Saint-Germain
Bd Diderot
Rue de Picpus

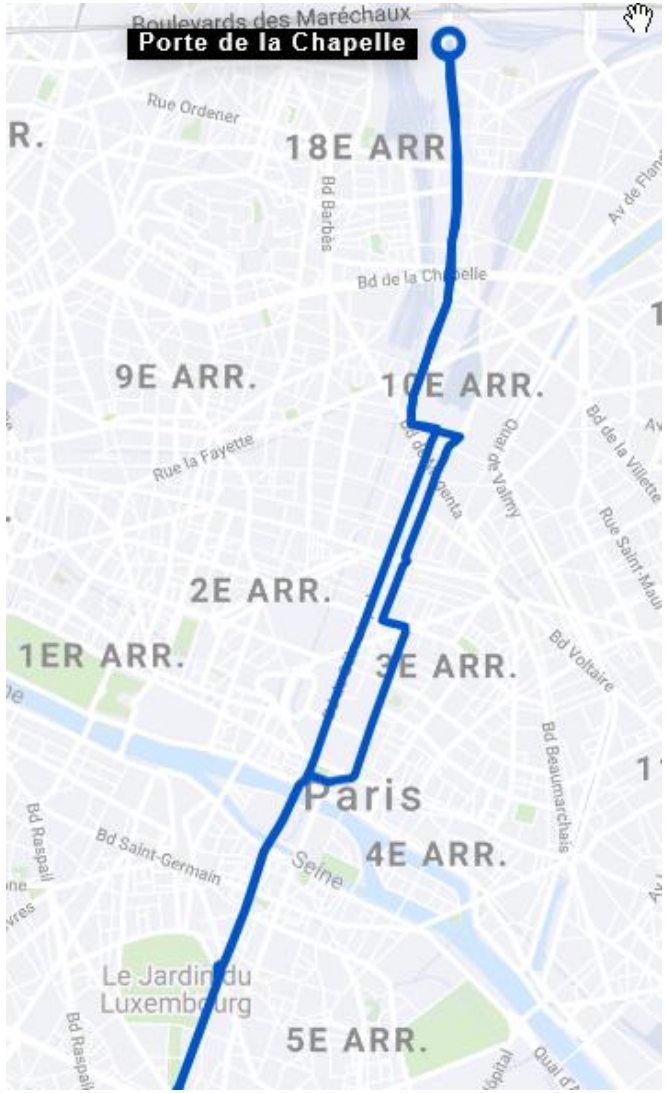
Porte de la Chapelle
18E ARR
9E ARR.
2E ARR.
1ER ARR.
Paris
4E ARR.
5E ARR.
Rue Ordener
Bd Barbès
Rue la Fayette
Quai de Valmy
Bd de la Villette
Rue Saint-Maur
Bd Voltaire
Bd Beaumarchais
Bd Saint-Germain
Seine
Le Jardin du Luxembourg

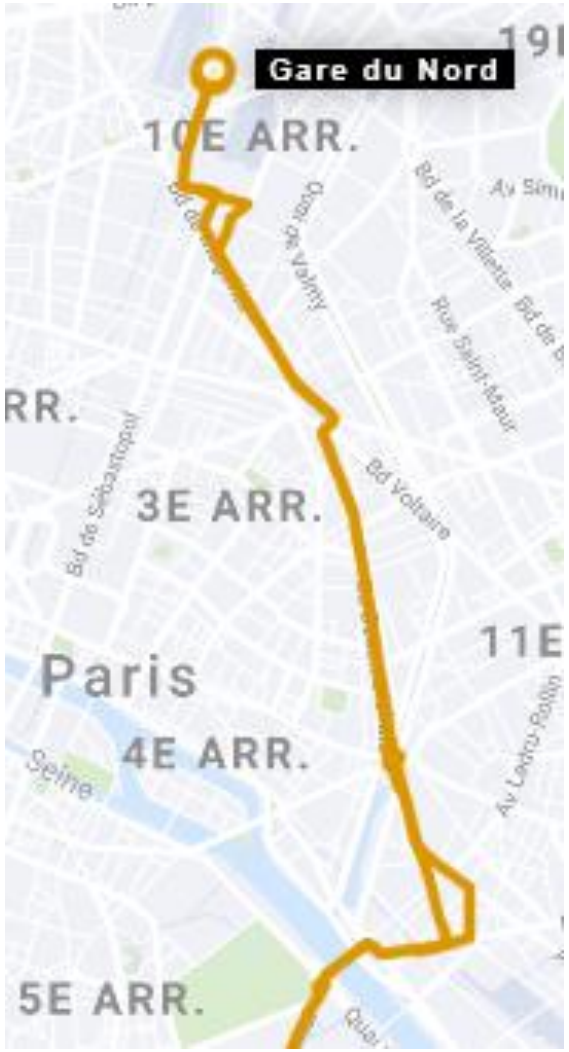
Gare du Nord
3E ARR.
Paris
4E ARR.
5E ARR.
Bd de la Villette
Rue Saint-Maur
Bd Voltaire
Bd de Sébastopol
Av Ledru-Rollin
Seine

Ligne 32

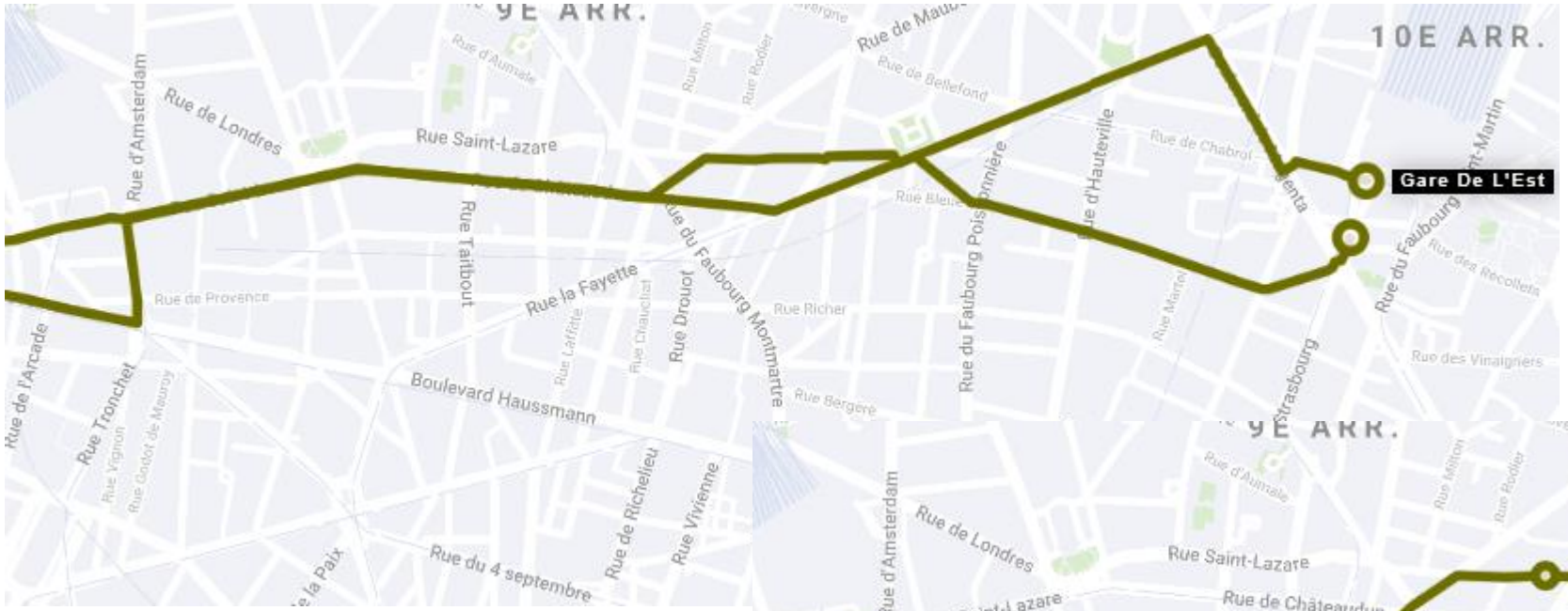
9E ARR.
10E ARR.
Rue d'Amsterdam
Rue de Londres
Rue Saint-Lazare
Rue Taitbout
Rue la Fayette
Rue Drouot
Rue du Faubourg Montmartre
Rue Richer
Rue du Faubourg Poissonnière
Rue de Provence
Boulevard Haussmann
Rue Tronchet
Rue de l'Arcade
Rue de Richelieu
Rue Vivienne
Rue du 4 septembre
Rue de Bellefond
Rue de Chabrol
Rue d'Hauteville
Rue du Faubourg
Rue des Recollets
Rue des Vinaigriers
Rue Bergère
Gare De L'Est

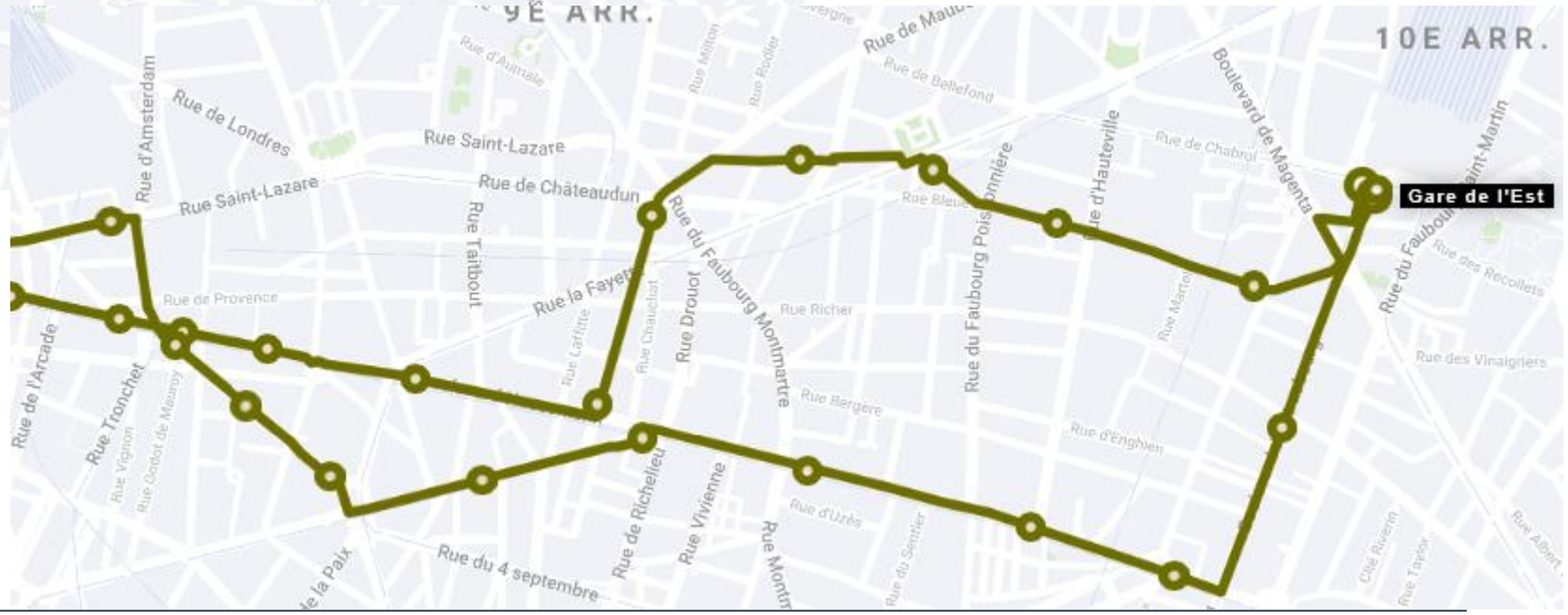
9E ARR.
10E ARR.
Rue d'Amsterdam
Rue de Londres
Rue Saint-Lazare
Rue de Châteaudun
Rue Taitbout
Rue la Fayette
Rue Drouot
Rue du Faubourg Montmartre
Rue Richer
Rue du Faubourg Poissonnière
Rue de Provence
Rue de l'Arcade
Rue Tronchet
Rue de Richelieu
Rue Vivienne
Rue du 4 septembre
Rue de Bellefond
Rue de Chabrol
Boulevard de Magenta
Rue d'Hauteville
Rue du Faubourg
Rue des Recollets
Rue des Vinaigriers
Rue Bergère
Rue d'Enghien
Gare de l'Est

Ligne 350

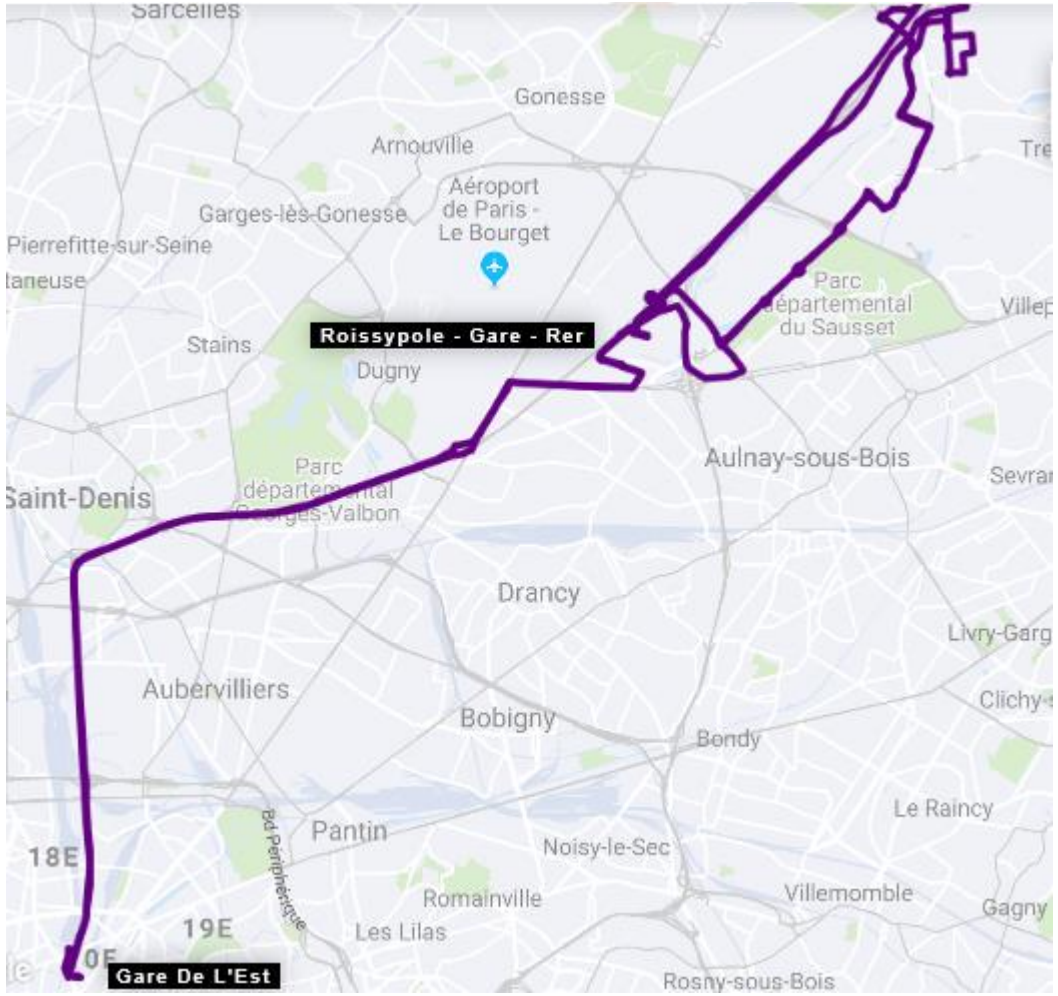
Roissypole - Gare - Rer
Gare De L'Est
Sarcelles
Gonesse
Arnouville
Aéroport de Paris - Le Bourget
Garges-lès-Gonesse
Pierrefitte-sur-Seine
Stains
Dugny
Parc départemental du Sausset
Aulnay-sous-Bois
Saint-Denis
Drancy
Aubervilliers
Bobigny
Bondy
Pantin
Noisy-le-Sec
Romainville
Villemomble
Le Raincy
Les Lilas
Rosny-sous-Bois
Gagny
Livry-Garg
18E
19E

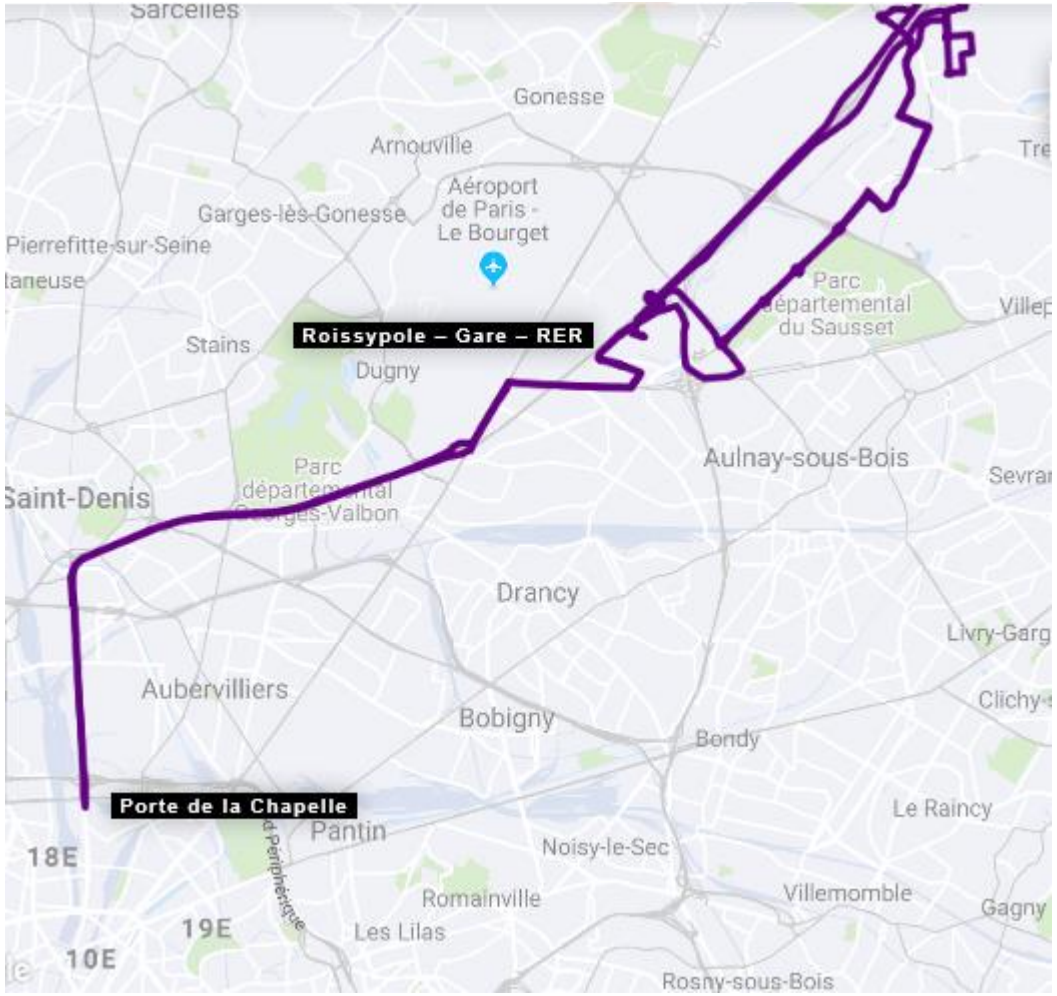
Roissypole – Gare – RER
Porte de la Chapelle
Sarcelles
Gonesse
Arnouville
Aéroport de Paris - Le Bourget
Garges-lès-Gonesse
Pierrefitte-sur-Seine
Stains
Dugny
Parc départemental du Sausset
Aulnay-sous-Bois
Saint-Denis
Drancy
Aubervilliers
Bobigny
Bondy
Pantin
Noisy-le-Sec
Romainville
Villemomble
Le Raincy
Les Lilas
Rosny-sous-Bois
Gagny
Livry-Garg
18E
19E
10E

03

Les prochaines étapes

Les prochaines étapes

Retour d'expérience prévu sur la restructuration bus

Création d'un observatoire des vitesses par Île de France Mobilités

Convention quadripartite entre ÎdF-Mobilités, RATP, Préfecture de Police et la Ville de Paris

Expérimentation de signalisations nouvelles dans les couloirs bus et carrefours

Régulation des feux

Verbalisation

Accessibilité

Motorisation propre des bus

Remisage des bus amélioré

Prolongements vers le Grand Paris Express, ligne 14, LHNS…

PARIS

Merci de votre attention !

Échanges avec les participants

PARIS île de France mobilités RATP