

Téléphonie Mobile

Fiche de synthèse d'un ajout de la 5G sur un site existant

Informations générales :

Opérateur	Bouygues	Arrdt	17^{eme}
Nom de site	BESSIERES	Numéro	T15715
Adresse du site	77, boulevard Bessières	Hauteur	R+8 (26.5 m)
Bailleur de l'immeuble	Social PARIS HABITAT	Destination	Habitations
Type d'installation	Ajout de la fréquence 3500 MHz dans la 5G sur les 3 antennes inactives.		
Complément d'info	6 antennes sur 3 azimuts ; opérateur Free présent		
Dossier soumis à Déclaration Préalable ou Permis de Construire ?			Non

Calendrier de suivi du dossier

Date de validation de la version précédente du dossier	16/11/2018
Date d'enregistrement à l'Agence d'Ecologie Urbaine (J)	28/12/2020
Date limite de réponse de la Mairie d'arrondissement (J+2 mois)	28/02/2021
Historique et contexte	

Objet de la demande

Motivation de l'opérateur	Dans le cadre de l'amélioration de la qualité de son réseau de radiocommunication, Bouygues envisage de réaménager son relais de téléphonie mobile pour accueillir la 5G dans le 3500 MHz.		
Détail du projet	Ajout de la fréquence 3500 MHz (5G) sur un site existant en 2G/3G/4G (fréquences 700MHz, 800MHz, 900MHz, 1800MHz et 2600MHz) et 4G/5G (2100 MHz) et orientées vers les azimuts 0°, 120° et 240°.		
Distance des ouvrants	7m en dessous de l'antenne	Vis-à-vis (25m)	R+8 azimut 120°
Estimation	2G/3G/4G/5G(2100) : 0° < 2V/m - 120° < 3V/m - 240° < 3V/m 5G (3500) : 0° < 2V/m - 120° < 4V/m - 240° < 3V/m		
Hauteur (HMA) des antennes 5G	30.05 m		

Incidence visuelle

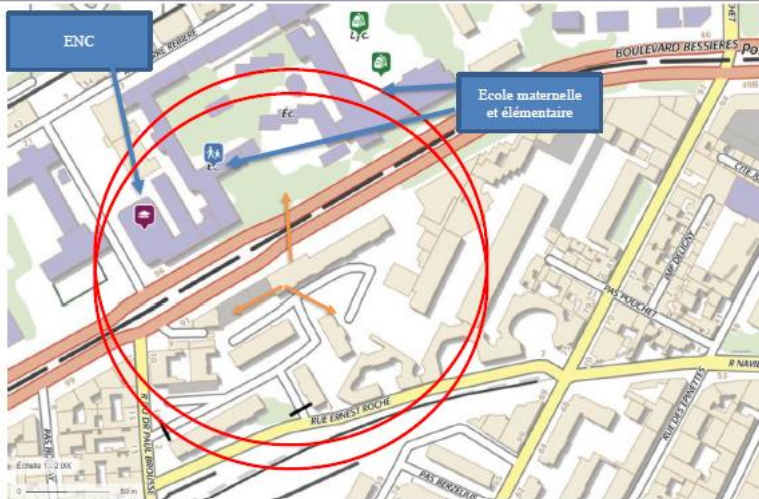
Description des antennes	Ce projet comprend : 3 antennes panneaux existantes azimuts 0°, 120° et 240° (700/800/900/1800/2100/2600MHz) et 3 antennes panneaux à faisceaux orientables activées en 5G (3500 MHz) pour les mêmes azimuts.
Intégration antenne	Aucune modification
Zone technique	Aucune modification

Date :

Avis de la Mairie d'arrondissement concernée :

Avis Mairie d'arrondissement :	Favorable <input type="checkbox"/>
	Défavorable <input type="checkbox"/>
Conformité de l'AEU en l'absence d'avis	Ne se prononce pas <input type="checkbox"/>

Carte du site au regard des établissements particuliers dans un rayon de 100m autour des antennes

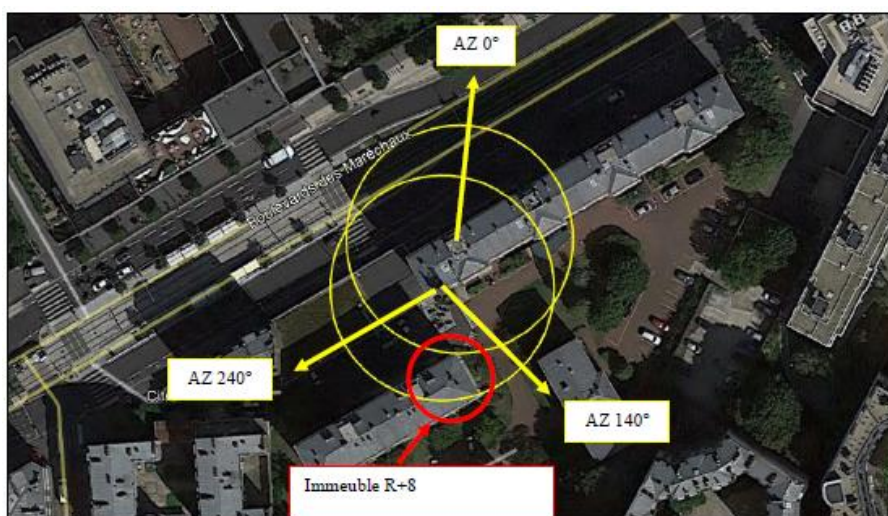


Estimation des antennes à faisceaux orientables

Les estimations réalisées tiennent compte de la contribution de l'ensemble des antennes à faisceaux orientables (5G) de Bouygues Telecom présentées dans le présent document.

Nom et type	Adresse	Hauteur	Situé dans le lobe principal de l'antenne émettrice* (Oui / Non)	Distance / antenne la plus proche	Estimation du niveau maximum de champ reçu, en V/m *
Ecole Maternelle et élémentaire Bessières	90/92 boulevard Bessières 75017 PARIS	R+0	non	50m	inférieur à 1V/m
ENC Enseignement secondaire	70 boulevard Bessières 75017 PARIS	R+0	non	50m	inférieur à 1V/m

Carte du site au regard des hauteurs d'immeubles dans un rayon de 25m autour des antennes



Simulation et conformité au seuil de la Charte en 2G/3G/4G/5G(2100)

L'exposition maximale simulée pour le projet d'implantation de l'installation située 77 RUE BESSIERES 75017 PARIS-17E__ARRONDISSEMENT est comprise pour les azimuts suivants :

	Azimuth 0°	Azimuth 120°	Azimuth 240°
Niveau Maximal	entre 1 et 2 V/m	entre 2 et 3 V/m	entre 2 et 3 V/m
Hauteur	16.5 m	22.5 m	25.5 m

Le niveau maximal simulé à une hauteur de 1,50 m par rapport au sol est compris entre 0 et 1 V/m .

SIMULATION CONFORME AU SEUIL DE LA CHARTE

Simulation pour la 5G (3500 MHz)

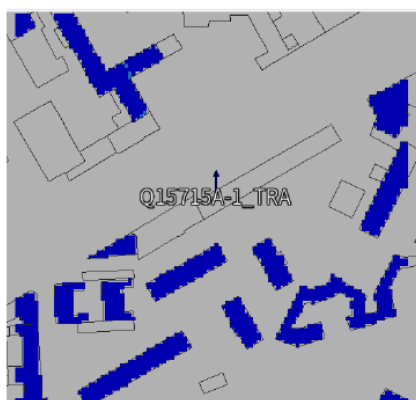
L'exposition maximale simulée pour le projet d'implantation de l'installation située 77 RUE BESSIERES 75017 PARIS-17E__ARRONDISSEMENT est comprise pour les azimuts suivants :

	Azimuth 0°	Azimuth 120°	Azimuth 240°
Niveau Maximal	entre 1 et 2 V/m	entre 3 et 4 V/m	entre 2 et 3 V/m
Hauteur	16.5 m	28.5 m	28.5 m

Le niveau maximal simulé à une hauteur de 1,50 m par rapport au sol est compris entre 0 et 1 V/m.

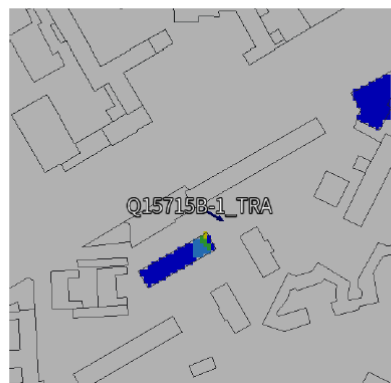
a. Azimut 0°

Pour l'antenne orientée dans l'azimut 0°, le niveau maximal calculé est compris entre 1 et 2 V/m. La hauteur correspondante est de 16.5m.



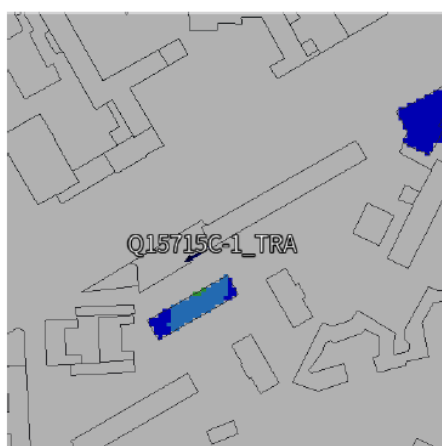
b. Azimut 120°

Pour l'antenne orientée dans l'azimut 120°, le niveau maximal calculé est compris entre 3 et 4 V/m. La hauteur correspondante est de 28.5m.




c. Azimut 240°

Pour l'antenne orientée dans l'azimut 240°, le niveau maximal calculé est compris entre 2 et 3 V/m. La hauteur correspondante est de 28.5m.



Vue des Antennes Avant/Après

État projeté : Pas de modifications visuelles




AUCUN CHANGEMENT

État projeté : Pas de modifications visuelles



Vue des Azimuts

Azimut 0° :



Azimut 120° :



Azimut 240° :





Direction des Espaces Verts et de l'Environnement
Agence d'Écologie Urbaine