

Téléphonie Mobile

Fiche de synthèse d'un ajout de la 5G sur un site existant

Informations générales :

Opérateur	SFR	Arrdt	8^{ème}
Nom de site	SAINT HONORE	Numéro	750298
Adresse du site	9, rue du faubourg Saint Honoré	Hauteur	R+9 (27,85 m)
Bailleur de l'immeuble	Privé	Destination	Habitations
Type d'installation	Ajout de la fréquence 3500 MHz dans la 5G sur les 3 antennes inactives.		
Complément d'info	Six antennes sur trois azimuts Deux autres opérateurs présents sur le site BT (80° et 300°) et Free (90°, 210° et 330°)		
Dossier soumis à Déclaration Préalable ou Permis de Construire ?			Non

Calendrier de suivi du dossier

Date de validation de la version précédente du dossier	15/04/2020
Date d'enregistrement à l'Agence d'Ecologie Urbaine (J)	14/01/2021
Date limite de réponse de la Mairie d'arrondissement (J+2 mois)	14/03/2021
Historique et contexte	Mise en service des antennes inactives précédemment installées

Objet de la demande

Motivation de l'opérateur	L'opérateur prévoit de faire évoluer ses équipements afin de d'apporter de nouveaux services 5G et de permettre d'utiliser dans les meilleures conditions son réseau de téléphonie mobile conformément à nos obligations réglementaires.		
Détail du projet	Ajout de la fréquence 3500 MHz (5G) sur un site existant en 2G/3G/4G (fréquences 700MHz, 800MHz, 900MHz, 1800 MHz, 2100 MHz et 2600MHz) et orientées vers les azimuts 60°, 180° et 300°.		
Distance des ouvrants	Fenêtres entre 3,30 m et 3,90 m	Vis-à-vis (25m)	R + 8 (28 m)
Estimation	2G/3G/4G : 60° <5V/m - 180° <5V/m - 300° <5V/m 5G : 60° <5V/m - 180° <5V/m - 300° <5V/m		
Hauteur (HMA) des antennes 5G	35,40 m		

Incidence visuelle

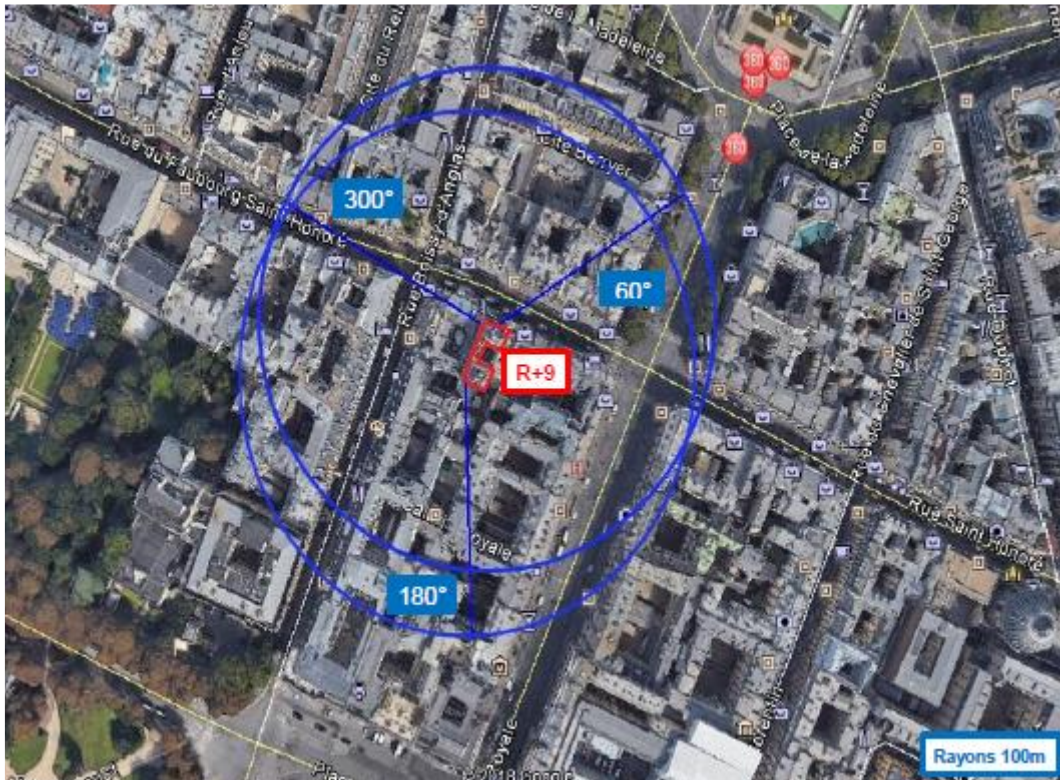
Description des antennes	Ce Projet comprend : 3 antennes panneaux existantes azimuts 60°/180°/300° (700/800/900/1800/2100/2600MHz) et 3 antennes panneaux activées en 5G pour les même azimuts.
Intégration antennaire	Aucune modification
Zone technique	Aucune modification

Date :

Avis de la Mairie d'arrondissement concernée :

Avis Mairie d'arrondissement :	Favorable <input type="checkbox"/>
	Défavorable <input type="checkbox"/>
Conformité de l'AEU en l'absence d'avis	Ne se prononce pas <input type="checkbox"/>

Carte du site au regard des établissements particuliers dans un rayon de 100m autour des antennes



Aucun établissement particulier dans un rayon de 100 m autour des antennes

Carte du site au regard des hauteurs d'immeubles dans un rayon de 25m autour des antennes



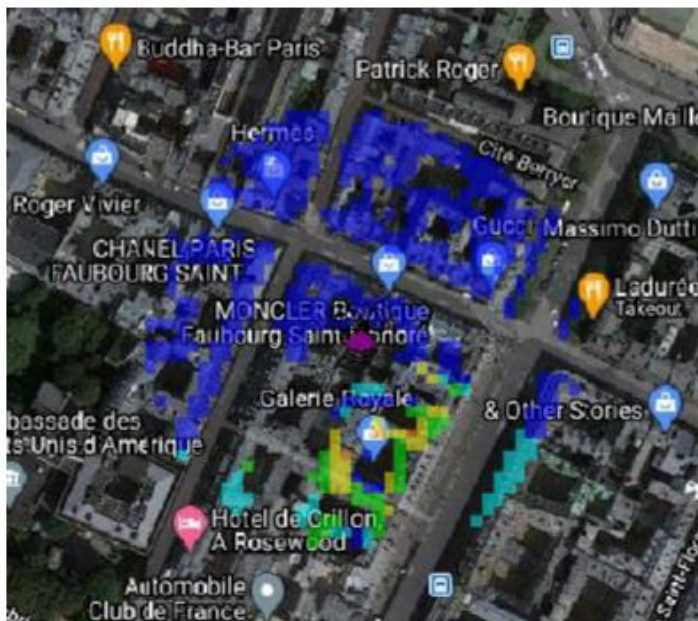
Simulation et conformité au seuil de la Charte en 2G/3G/4G

	Azimut 180°	Azimut 60°	Azimut 300°
Niveau Maximal	entre 4 et 5 V/m	entre 4 et 5 V/m	entre 4 et 5 V/m
Hauteur	28 m	30 m	30 m

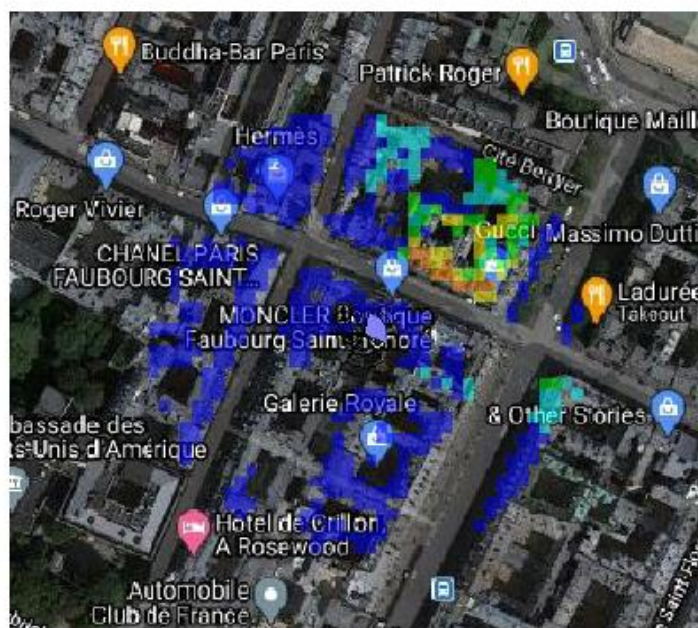
SIMULATION CONFORME AU SEUIL DE LA CHARTE

Simulation pour le 3500MHz (5G)

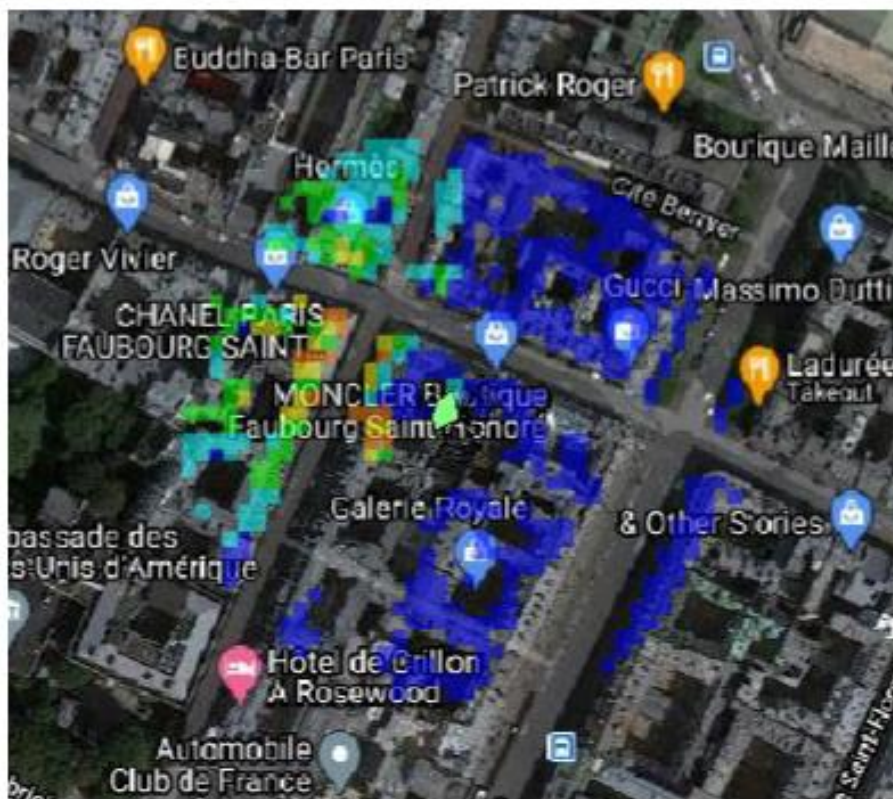
Pour les antennes à faisceau orientable dans l'azimut 180°, le niveau maximal calculé est compris entre 4 et 5 V/m . La hauteur correspondante est de 28 m .



Pour les antennes à faisceau orientable dans l'azimut 60°, le niveau maximal calculé est compris entre 4 et 5 V/m . La hauteur correspondante est de 29 m .



Pour les antennes à faisceau orientable dans l'azimut 300°, le niveau maximal calculé est compris entre 4 et 5 V/m . La hauteur correspondante est de 30 m .



	Azimut 180°	Azimut 60°	Azimut 300°
Niveau Maximal	entre 4 et 5 V/m	entre 4 et 5 V/m	entre 4 et 5 V/m
Hauteur	28 m	29 m	30 m

Vue des Antennes Avant/Après



AUCUN CHANGEMENT

Vue des Azimuts

Azimut 60°



Azimut 180°



Azimut 300°

