

Téléphonie Mobile

Fiche de synthèse d'un ajout de la 5G sur un site existant

Informations générales :

Opérateur	SFR	Arrdt	19^{ème}
Nom de site	BD SERURIER	Numéro	751299
Adresse du site	19, boulevard Sérurier	Hauteur	R+8 (27 m)
Bailleur de l'immeuble	Privé	Destination	Habitations
Type d'installation	Ajout de la fréquence 3500 MHz dans la 5G sur les 3 antennes inactives.		
Complément d'info	Six antennes sur trois azimuts Un autre opérateur présent sur le site OF (100° et 350°)		
Dossier soumis à Déclaration Préalable ou Permis de Construire ?			Non

Calendrier de suivi du dossier

Date de validation de la version précédente du dossier	24/03/2020
Date d'enregistrement à l'Agence d'Ecologie Urbaine (J)	05/02/2021
Date limite de réponse de la Mairie d'arrondissement (J+2 mois)	05/04/2021
Historique et contexte	Mise en service des antennes inactives précédemment installées

Objet de la demande

Motivation de l'opérateur	L'opérateur prévoit de faire évoluer ses équipements afin de d'apporter de nouveaux services 5G et de permettre d'utiliser dans les meilleures conditions son réseau de téléphonie mobile conformément à nos obligations réglementaires.		
Détail du projet	Ajout de la fréquence 3500 MHz (5G) sur un site existant en 2G/3G/4G (fréquences 700MHz, 800MHz, 900MHz, 1800 MHz, 2100 MHz et 2600MHz) et orientées vers les azimuts 0°, 120° et 240°.		
Distance des ouvrants	Balcon et fenêtres entre 6,60 m et 9,40 m	Vis-à-vis (25m)	Néant
Estimation	2G/3G/4G : 0° <4V/m - 120° <4V/m - 240° <5V/m 5G : 0° <3V/m - 120° <2V/m - 240° <5V/m		
Hauteur (HMA) des antennes 5G	32,70 m		

Incidence visuelle

Description des antennes	Ce Projet comprend : 3 antennes panneaux existantes azimuts 0°/120°/240° (700/800/900/1800/2100/2600MHz) et 3 antennes panneaux activées en 5G pour les même azimuts.
Intégration antennaire	Aucune modification
Zone technique	Aucune modification

Date :

Avis de la Mairie d'arrondissement concernée :

Avis Mairie d'arrondissement :	Favorable <input type="checkbox"/>
Conformité de l'AEU en l'absence d'avis	Défavorable <input type="checkbox"/> Ne se prononce pas <input type="checkbox"/>

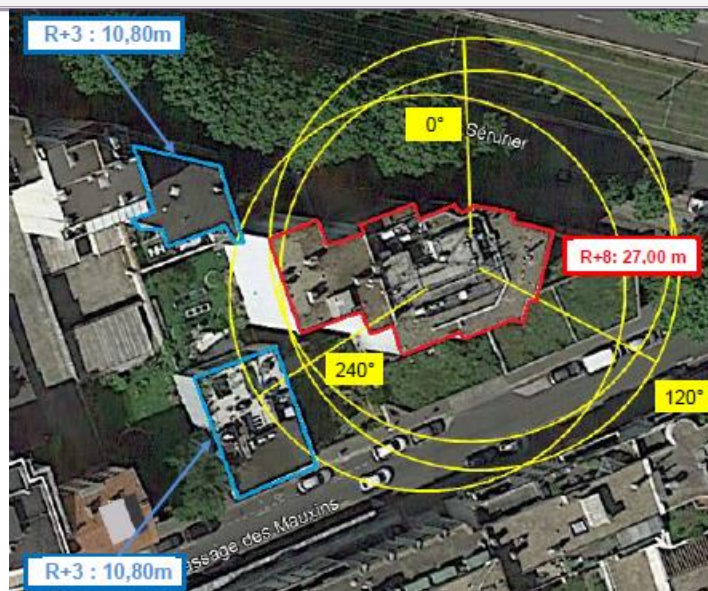
Carte du site au regard des établissements particuliers dans un rayon de 100m autour des antennes



Nom et type	Adresse	hauteur	Situé dans le lobe principal de l'antenne émettrice* (Oui / Non)	Distance / antenne la plus proche	Estimation du niveau maximum de champ reçu, en V/m
ECOLE PRIMAIRE BELLEVILLE	345 RUE DE BELLEVILLE 75019 PARIS	8,70m	OUI	90m	3.64 V/m
ECOLE MATERNELLE	59 BIS RUE DE ROMAINVILLE 75019 PARIS	10,80	OUI	98m	0.72 V/m
EHPAD RESIDENCE AMARAGGI	11 BOULEVARD SERURIER 75019 PARIS	13,5m	OUI	35m	4.64 V/m
CLINIQUE MAUSSINS NOLLET	67 RUE DE ROMAINVILLE 75019 PARIS	17m	NON	40m	3.13 V/m
CENTRE DE RADIOLOGIE	67 RUE DE ROMAINVILLE 75019 PARIS	17m	NON	40m	4.51 V/m

*lobe limité à 3 dB/ puissance maximale

Carte du site au regard des hauteurs d'immeubles dans un rayon de 25m autour des antennes



Simulation et conformité au seuil de la Charte en 2G/3G/4G

	<i>Azimut 0°</i>	<i>Azimut 120°</i>	<i>Azimut 240°</i>
<i>Niveau Maximal</i>	<i>entre 3 et 4 V/m</i>	<i>entre 3 et 4 V/m</i>	<i>entre 4 et 5 V/m</i>
<i>Hauteur</i>	<i>25.5 m</i>	<i>16.5 m</i>	<i>28.5 m</i>

SIMULATION CONFORME AU SEUIL DE LA CHARTE

Simulation pour le 3500MHz (5G)

Pour les antennes à faisceau orientable dans l'azimut 0°, le niveau maximal calculé est compris entre 2 et 3 V/m . La hauteur correspondante est de 25.5 m .




Légende



Pour les antennes à faisceau orientable dans l'azimut 120°, le niveau maximal calculé est compris entre 1 et 2 V/m . La hauteur correspondante est de 25.5 m .



Légende



Pour les antennes à faisceau orientable dans l'azimut 240°, le niveau maximal calculé est compris entre 4 et 5 V/m . La hauteur correspondante est de 28.5 m .




Légende



	<i>Azimut 0°</i>	<i>Azimut 120°</i>	<i>Azimut 240°</i>
<i>Niveau Maximal</i>	<i>entre 2 et 3 V/m</i>	<i>entre 1 et 2 V/m</i>	<i>entre 4 et 5 V/m</i>
<i>Hauteur</i>	<i>25.5 m</i>	<i>25.5 m</i>	<i>28.5 m</i>

Vue des Antennes Avant/Après



AUCUN CHANGEMENT

Vue des Azimuts

Azimut 0°



Azimut 120°



Azimut 240°

