

MENER UNE MARCHÉ EXPLORATOIRE POUR EMBELLIR VOTRE QUARTIER

REPUBLIQUE, SAINT-AMBROISE : PLACE A VOTRE QUARTIER !

CONTEXTE

« Embellir votre quartier » est une démarche municipale qui propose d'agir de manière coordonnée sur la végétalisation, la piétonnisation, les circulations, l'accessibilité et les nouveaux usages de l'espace public.

A l'échelle de votre quartier, il s'agit donc de concentrer sur une même période l'ensemble des transformations et de mieux organiser les travaux dans ses rues.

Cette démarche se construit en trois étapes : diagnostic, concertation et planification.

Après avoir présenté en réunion publique d'information le diagnostic mené par les services de la direction de la voirie et des déplacements de la Ville, la Mairie du 11e vous invite à vous mobiliser dans le cadre de la concertation.

EXPLOREZ VOTRE QUARTIER,
ECHANGEZ ET FAITES DES
PROPOSITIONS !

Mener une marche exploratoire

est un moyen de partager collectivement et d'enrichir l'état des lieux d'un quartier, de repérer les sites à enjeu, les atouts et faiblesses de l'espace public et de géolocaliser des propositions concrètes d'aménagements.

KIT PRATIQUE DU MARCHEUR

Pour la marche : stylo ou feutre, support rigide, de quoi photographier, papier brouillon, plan du quartier et de ses environs

Pour soi : masque, gourde, vêtements et chaussures adaptés

SYNTHESE DU DIAGNOSTIC

Carte réalisée par la Direction de la voirie et déplacement de la Ville de Paris
Retrouvez le diagnostic complet sur idee.paris

Crèches




Publique



Associative

Maternelle et Élémentaire




Publique



Privée

Collège et/ou Lycée







Public



Privé

Fréquentation des vélos

-  Axe fortement fréquenté
-  Axe très fréquenté
-  Axe moyennement fréquenté
-  Axe peu fréquenté


Potentiel de plantation d'arbre selon l'APUR

-  Rue avec potentiel de plantation d'arbre



Le potentiel de plantation d'arbre est à confirmer par des études des réseaux enterrés et de faisabilité





CARTE DES POSSIBLES

Carte réalisée par la Direction de la voirie et déplacement de la Ville de Paris
Retrouvez le diagnostic complet sur idee.paris

PLAC
RÉPU


 Axes à apaiser où faciliter les circulations vélo

 Zones à aménager

 Création de places de stationnement vélo pour tout le quartier

 Élargissement de trottoirs et/ou végétalisation

 Sécurisation des cheminements piétons et apaisement

 Traitement des carrefours



Projet de requalification de la promenade hors de la démarche «Embellir votre quartier»



E DE LA
BLIQUE

Rue de Malte

Boulevard Jules Ferry

Rue de la Fable Méricourt

Rue de la Pierre Lenoir

Clôt des Trois Bornes

Avenue Parmentier

Avenue de la République

Rue Rampon

Rue de Malte

Rue du Grand Préaux

Rue de la Fable Méricourt

Avenue de la République

Boulevard Voltaire

Rue Jean Pierre Timbaud

Boulevard Richard-Lenoir

Rue de la Fable Méricourt

Rue de la Fable Méricourt

Rue de la Fable Méricourt

Rue de la Fable Méricourt

Rue de la Fable Méricourt

Rue de la Fable Méricourt

Rue de la Fable Méricourt

Rue de la Fable Méricourt

Rue de la Fable Méricourt

Rue de la Fable Méricourt

Rue de la Fable Méricourt

Rue de Crussol

Rue de Crussol

Rue de Crussol

Rue de Crussol

Rue de Crussol

Rue de Crussol

Rue de Crussol

Rue de Crussol

Rue de Crussol

Rue de Crussol

Rue de Crussol

Rue de Crussol

Rue de Crussol

Rue de Crussol

Rue de Crussol

FILLES DU
CALVAIRE

M

Rue Amélot

Rue Amélot

Rue Amélot

Rue Amélot

Rue Amélot

Rue Amélot

Rue Amélot

Rue Amélot

Rue Amélot

Rue Amélot

Rue Amélot

Rue Amélot

Rue Amélot

Rue Amélot

M

OBERKAMPF

Boulevard Voltaire

Rue Oberkampf

Rue Oberkampf

Rue Oberkampf

Rue Oberkampf

Rue Oberkampf

Rue Oberkampf

Rue Oberkampf

Rue Oberkampf

Rue Oberkampf

Passage Saint-Pierre Amélot

Passage Saint-Pierre Amélot

Passage Saint-Pierre Amélot

Passage Saint-Pierre Amélot

Passage Saint-Pierre Amélot

Passage Saint-Pierre Amélot

Passage Saint-Pierre Amélot

Passage Saint-Pierre Amélot

Passage Saint-Pierre Amélot

Passage Saint-Pierre Amélot

Passage Saint-Pierre Amélot

Passage Saint-Pierre Amélot

Passage Saint-Pierre Amélot

Passage Saint-Sébastien

Passage Saint-Sébastien

Passage Saint-Sébastien

Passage Saint-Sébastien

Passage Saint-Sébastien

Passage Saint-Sébastien

Passage Saint-Sébastien

Passage Saint-Sébastien

Passage Saint-Sébastien

Passage Saint-Sébastien

Passage Saint-Sébastien

Passage Saint-Sébastien

Passage Saint-Sébastien

Rue Saint-Sébastien

Rue Saint-Sébastien

Rue Saint-Sébastien

Rue Saint-Sébastien

Rue Saint-Sébastien

Rue Saint-Sébastien

Rue Saint-Sébastien

Rue Saint-Sébastien

Rue Saint-Sébastien

Rue Saint-Sébastien

Rue Saint-Sébastien

Rue Saint-Sébastien

Rue Saint-Sébastien

Rue Amélot

Rue Amélot

Rue Amélot

Rue Amélot

Rue Amélot

Rue Amélot

Rue Amélot

Rue Amélot

Rue Amélot

Rue Amélot

Rue Amélot

Rue Amélot

Rue Amélot

Rue Pelée

Rue Pelée

Rue Pelée

Rue Pelée

Rue Pelée

Rue Pelée

Rue Pelée

Rue Pelée

Rue Pelée

Rue Pelée

Rue Pelée

Rue Pelée

Rue Pelée

Allée Verte

Allée Verte

Allée Verte

Allée Verte

Allée Verte

Allée Verte

Allée Verte

Allée Verte

Allée Verte

Allée Verte

Allée Verte

Allée Verte

Allée Verte

Rue Amélot

Rue Amélot

Rue Amélot

Rue Amélot

Rue Amélot

Rue Amélot

Rue Amélot

Rue Amélot

Rue Amélot

Rue Amélot

Rue Amélot

Rue Amélot

Rue Amélot

Rue Amélot

Rue Amélot

Rue Amélot

Rue Amélot

Rue Amélot

Rue Amélot

Rue Amélot

Rue Amélot

Rue Amélot

Rue Amélot

Rue Amélot

Rue Amélot

Rue Amélot

M

RICHARD-LENOIR

Boulevard Richard-Lenoir

Boulevard Voltaire

M

SAINT-AMBROISE

Rue Saint-Ambroise

Rue Saint-Ambroise

Rue Saint-Ambroise

Rue Saint-Ambroise

Rue Saint-Ambroise

Rue Saint-Ambroise

Rue Saint-Ambroise

Impasse Truillot

Impasse Truillot

Impasse Truillot

Impasse Truillot

Impasse Truillot

Impasse Truillot

Impasse Truillot

Rue Popincourt

Rue Popincourt

Rue Popincourt

Rue Popincourt

Rue Popincourt

Rue Popincourt

Rue Popincourt

Rue Moutie

Rue Moutie

Rue Moutie

Rue Moutie

Rue Moutie

Rue Moutie

Rue Moutie

Rue du Chemin Vert

Rue du Chemin Vert

Rue du Chemin Vert

Rue du Chemin Vert

Rue du Chemin Vert

Rue du Chemin Vert

Rue du Chemin Vert

Rue du Chemin Vert

GRILLE DE REPERAGE

Une ligne par point d'arrêt ; n'oubliez pas de photographier chaque lieu.

1

2

3

4

5

6

	LOCALISATION (adresse à pointer sur le plan)	APPRECIATION DU SITE (constat, état des lieux) +++ / ++ / + / - / --
1		
2		
3		
4		
5		
6		

OBJECTIF OU PROBLEMATIQUE DE CE LIEU	DESCRIPTIF DU PROJET PROPOSE	THEME PHARE (entourer le thème identifié)
		végétalisation piétonnisation aménagement vélo accessibilité désencombrement circulation apaisée
		végétalisation piétonnisation aménagement vélo accessibilité désencombrement circulation apaisée
		végétalisation piétonnisation aménagement vélo accessibilité désencombrement circulation apaisée
		végétalisation piétonnisation aménagement vélo accessibilité désencombrement circulation apaisée
		végétalisation piétonnisation aménagement vélo accessibilité désencombrement circulation apaisée
		végétalisation piétonnisation aménagement vélo accessibilité désencombrement circulation apaisée

GRILLE DE REPERAGE

Une ligne par point d'arrêt ; n'oubliez pas de photographier chaque lieu.

7

8

9

10

11

12

	LOCALISATION (adresse à pointer sur le plan)	APPRECIATION DU SITE (constat, état des lieux) +++ / ++ / + / - / --
7		
8		
9		
10		
11		
12		

OBJECTIF OU PROBLEMATIQUE DE CE LIEU	DESCRIPTIF DU PROJET PROPOSE	THEME PHARE (entourer le thème identifié)
		végétalisation piétonnisation aménagement vélo accessibilité désencombrement circulation apaisée
		végétalisation piétonnisation aménagement vélo accessibilité désencombrement circulation apaisée
		végétalisation piétonnisation aménagement vélo accessibilité désencombrement circulation apaisée
		végétalisation piétonnisation aménagement vélo accessibilité désencombrement circulation apaisée
		végétalisation piétonnisation aménagement vélo accessibilité désencombrement circulation apaisée
		végétalisation piétonnisation aménagement vélo accessibilité désencombrement circulation apaisée

PLAN DE REPERAGE ET NOTES





DONNEZ VOTRE AVIS SUR VOTRE QUARTIER !

APRES LA MARCHÉ EXPLORATOIRE

Hiérarchisez votre collecte et restituez vos propositions argumentées et illustrées sur :

idée.paris

PLUS D'INFORMATIONS

mairiell.paris.fr

LA VIE DONT ON A ENVIE, ON VA LA FAIRE ICI.



Le CAUE de Paris est une association départementale, créée par la loi sur l'architecture de 1977.

Notre mission : développer l'esprit de participation du public et faire des parisiens des citoyens avertis, acteurs de la transformation et de la gestion de leur cadre de vie.

Ce document support vous est proposé par le CAUE de Paris, en partenariat avec la Ville de Paris.

Conseil d'Architecture, d'Urbanisme et de l'Environnement de Paris

7 rue Agrippa d'Aubigné - 75004 Paris
www.caue75.fr

Les outils développés par le CAUE s'adaptent aux besoins de chaque projet et peuvent se décliner auprès de différents publics.

Ils offrent des espaces d'échanges et de médiation entre décideurs et usagers, et accompagnent les parisiens de tout âge vers une meilleure compréhension de leur environnement urbain et de ses enjeux pour permettre l'exercice d'une citoyenneté active.