

Structures paysagères et plantations

Grandes structures paysagères



Prolongement de la coulée Vercingétorix vers la Place de la Catalogne



La Mairie d'arrondissement et son parvis



Vue Denfert Rocheraud 1



Vue Denfert Rocheraud 2

LES PAYSAGÉS

Formes structurantes

- compositions et traces monumentaux
- espaces singuliers
- perspectives et échappées
- bâtiments repères de 13 étages et plus
- Seine, canaux et plans d'eau

Composants du paysage et de son décor

- édifices monumentaux (grands et petits)
- sculptures et fontaines
- plantations d'alignements
- jardins publics
- cimetières
- terrains de sport
- espaces et talus paysagers non accessibles

LE TISSU URBAIN

Bordures d'îlots

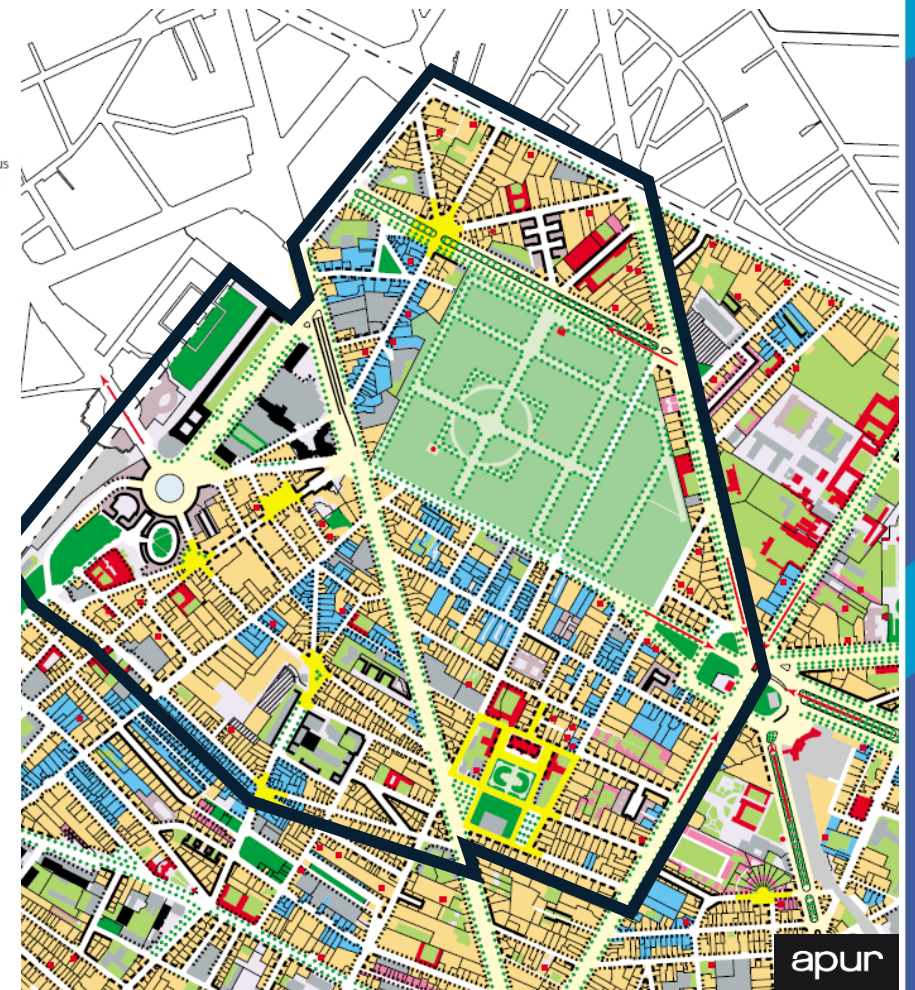
- bordures ordonnées
- bordures ordonnées
- bordures irrégulières

Organisation

- Tissus continus**
 - réguliers
 - composites
 - en partie libres
- Tissus discontinus**
 - compositions centrées ou axées
 - compositions libres

Tissus de petite échelle

- jardins privés
- faisceaux ferroviaires
- éléments remarquables (y compris : hôtels particuliers, ponts, métro aérien)
- terrains libres



Paris et ses quartiers – 14^e arrondissement - 2001

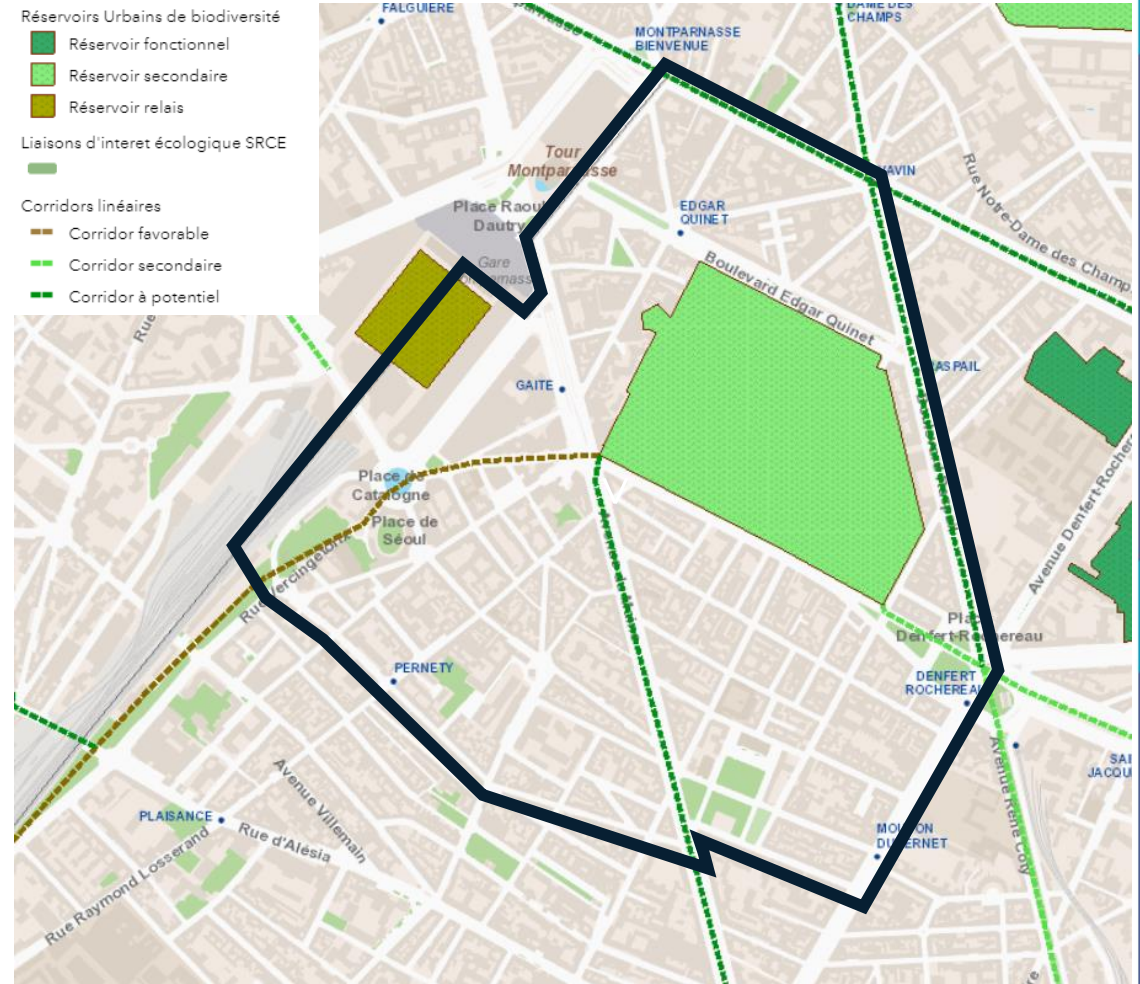
apur

Structures paysagères et plantations


Les chemins de la Nature

Le quartier est traversé et bordé par des corridors écologiques à renforcer comme l'avenue du Maine, les boulevards du Montparnasse et Raspail.

Le cimetière du Montparnasse constitue un important réservoir à potentiel écologique. Il est à la croisée de plusieurs corridors écologiques aux enjeux divers dont le corridor fonctionnel, via la coulée verte Vercingétorix.



La coulée verte Vercingétorix – un corridor linéaire favorable



Le cimetière du Montparnasse – un réservoir à potentiel écologique

Les chemins de la nature – paris.fr

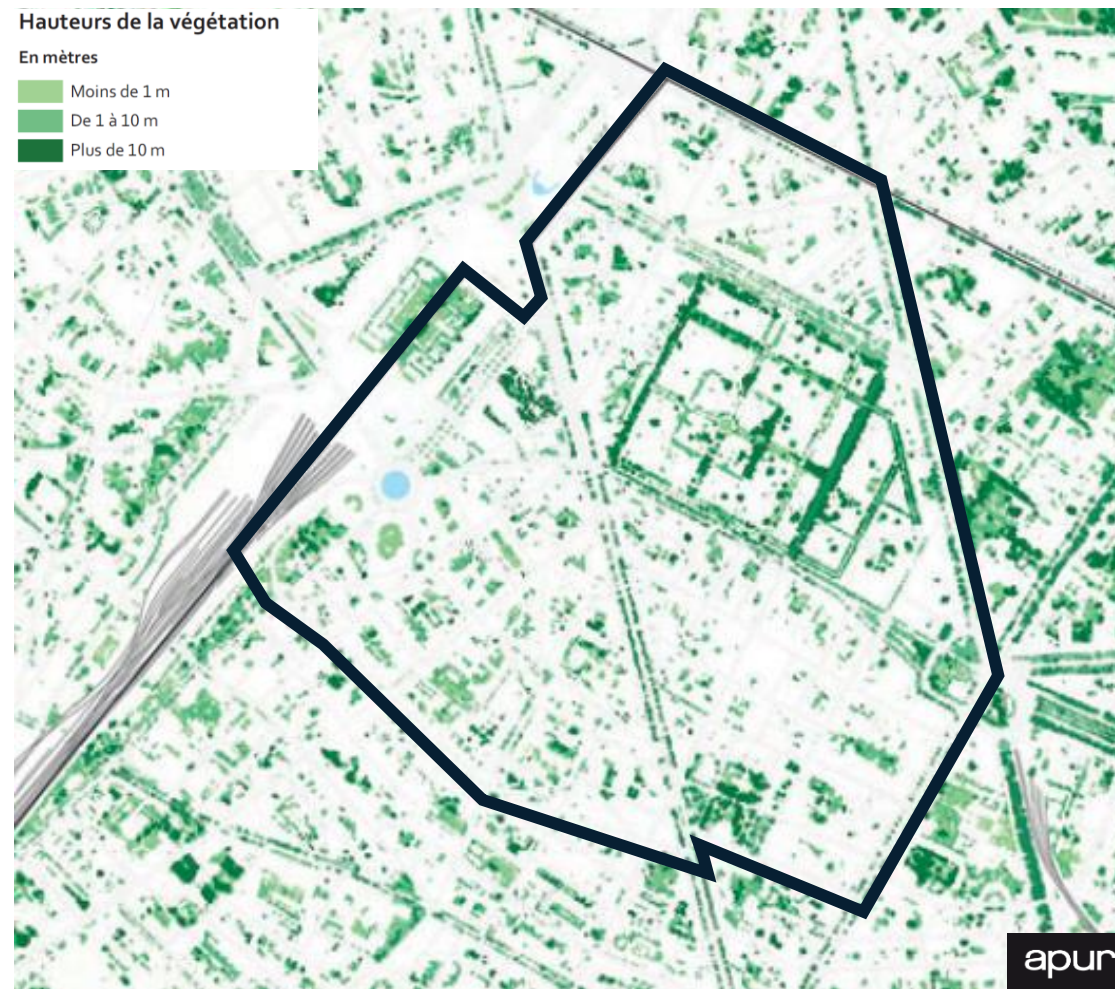
Structures paysagères et plantations

Végétalisation des espaces

C'est dans l'ouest de l'arrondissement que sont inscrites les dernières grandes opérations d'aménagement de jardins tel que le jardin Atlantique.

Au nord, le quartier Montparnasse est constitué d'une trame plus diffuse. Il est occupé par de grandes emprises comme le cimetière Montparnasse.

Au sud, les principaux espaces verts se situent sur la place Denfert Rochereau et devant la mairie d'arrondissement



Jardin des Colonnes



Square de l'Aspirant Dunand

Atlas de l'espace public parisien – 14^e arrondissement - 2017

Structures paysagères et plantations

Les axes et leurs plantation : une couverture arborée dense sur les grands axes

Boulevard Edgar Quinet : double alignement d'arbres sur le terre-plein central, complété par un alignement simple sur le trottoir sud. Essences variées allant du tilleul au marronnier en passant par le cèdre et le pterocarya.



Boulevard Edgar Quinet

Rue Froidevaux : double alignement d'essences diverses (tilleuls, cèdres, érables).



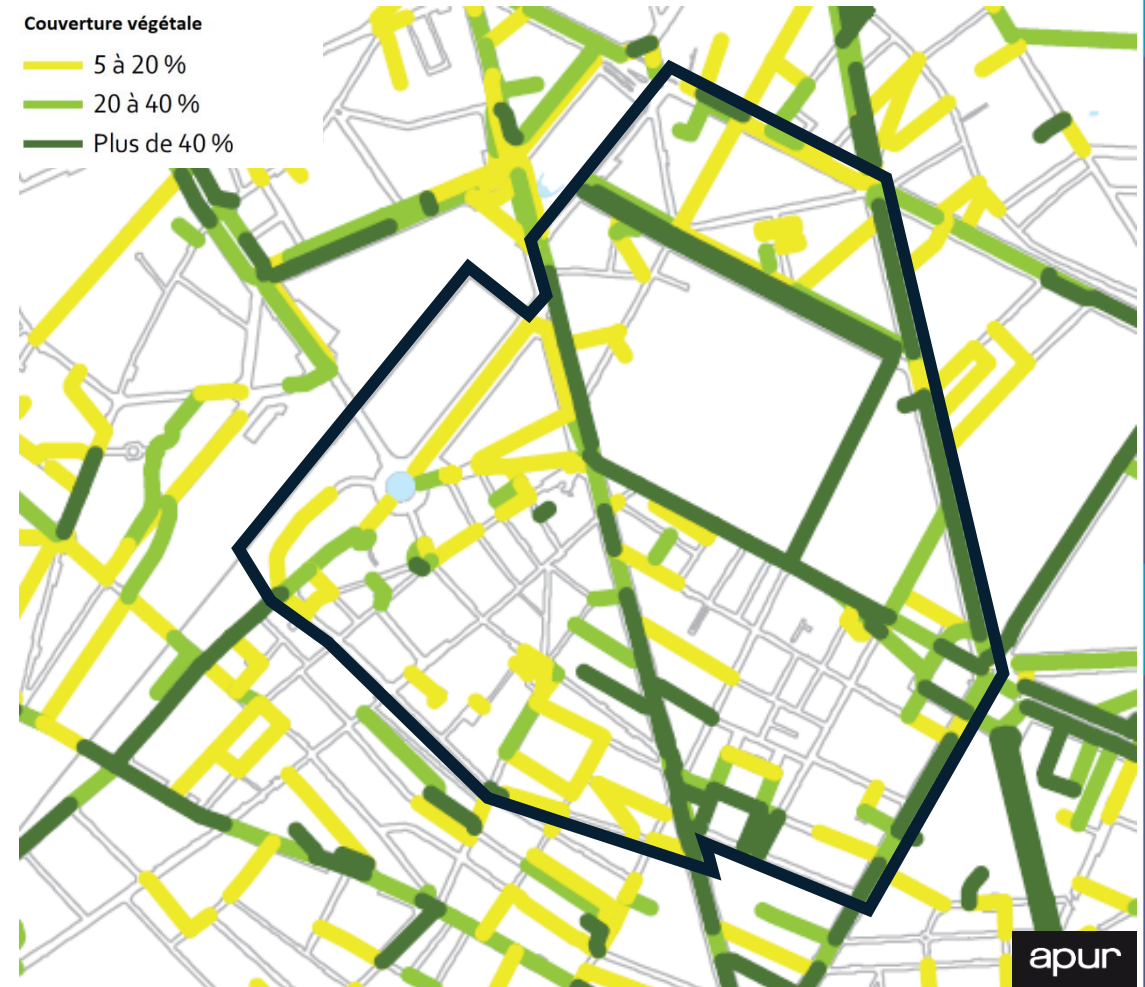
Rue Froidevaux

Boulevard Raspail : double alignement de tilleuls localisé sur un côté du boulevard uniquement.

Rue Émile Richard : voie entre les deux murs du cimetière, la chaussée est accompagnée de part et d'autre des alignements de platanes.



Rue Émile Richard



Atlas de l'espace public parisien – 14^e arrondissement - 2017

apur

Structures paysagères et plantations

Les axes et leurs plantation : une couverture arborée à renforcer

La **rue Vercingétorix** est issue d'un projet d'autoroute urbaine dans les années 70. La partie nord vers la place de Catalogne est exempte de plantation d'alignement mais accueille cependant des jardinières



Rue Vercingétorix – côté Square du Cardinal Wyszyński

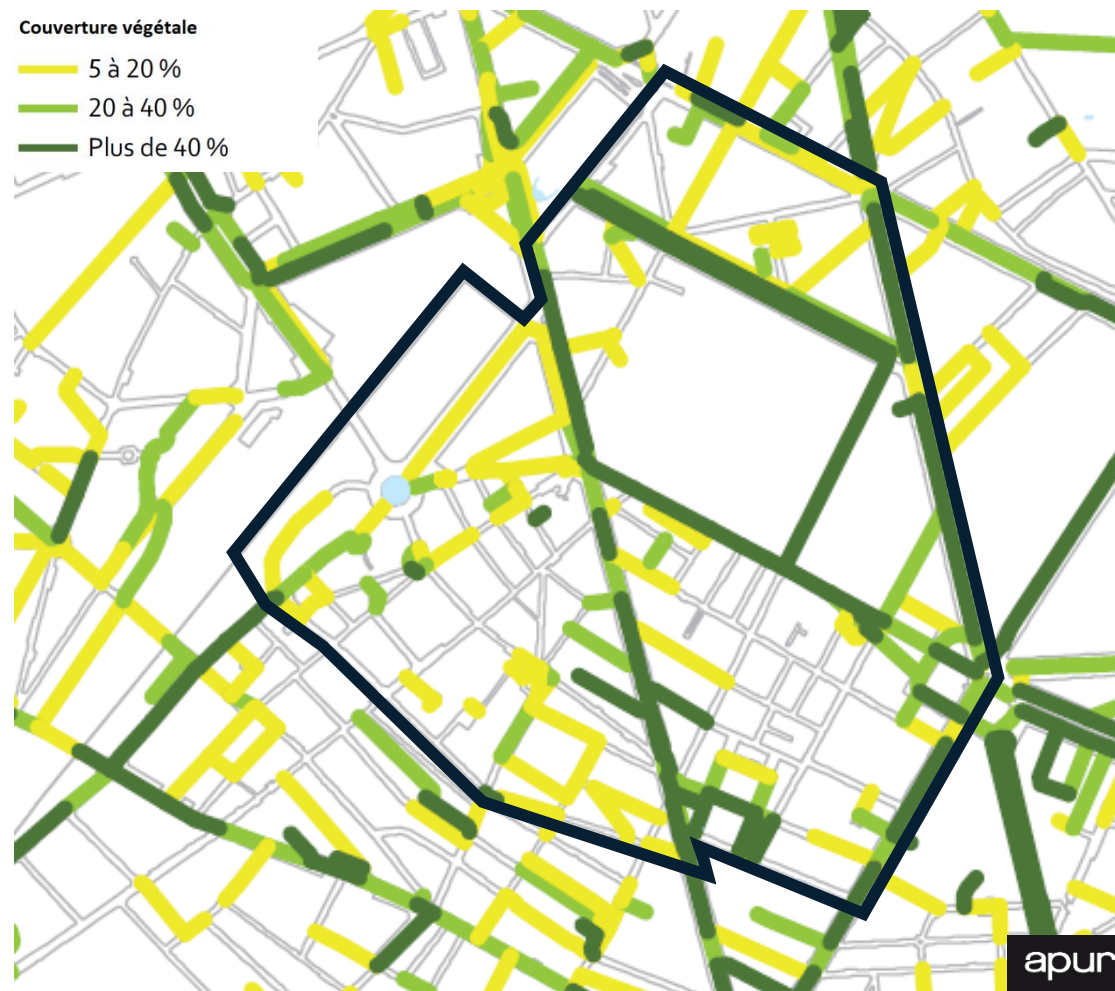
L'**avenue du G^{al} Leclerc** est accompagnée d'un double alignement de platanes. La carte des Chasses de 1770 et celle de 1870 montrent que cette ancienne voie royale de Paris à Orléans était plantée d'un quadruple alignement. Ces plantations constituées du temps de Colbert ont été pensées pour marquer les grandes voies à l'échelle du territoire et non de la ville. Il apparaît flagrant que ce double alignement actuel n'est pas à l'échelle du gabarit ni de l'ampleur de la voie qu'il accompagne.



Rue Vercingétorix – côté Place de Catalogne



Rue du Général Leclerc – double alignement d'arbres



Atlas de l'espace public parisien – 14^e arrondissement - 2017

apur

La végétalisation « hors des squares » et participative

On constate, dans le quartier, une multitude d'interventions ponctuelles de végétalisation type « bacs » et on comptabilise uniquement un jardin partagé présent dans l'enceinte du jardin de la ZAC Didot.

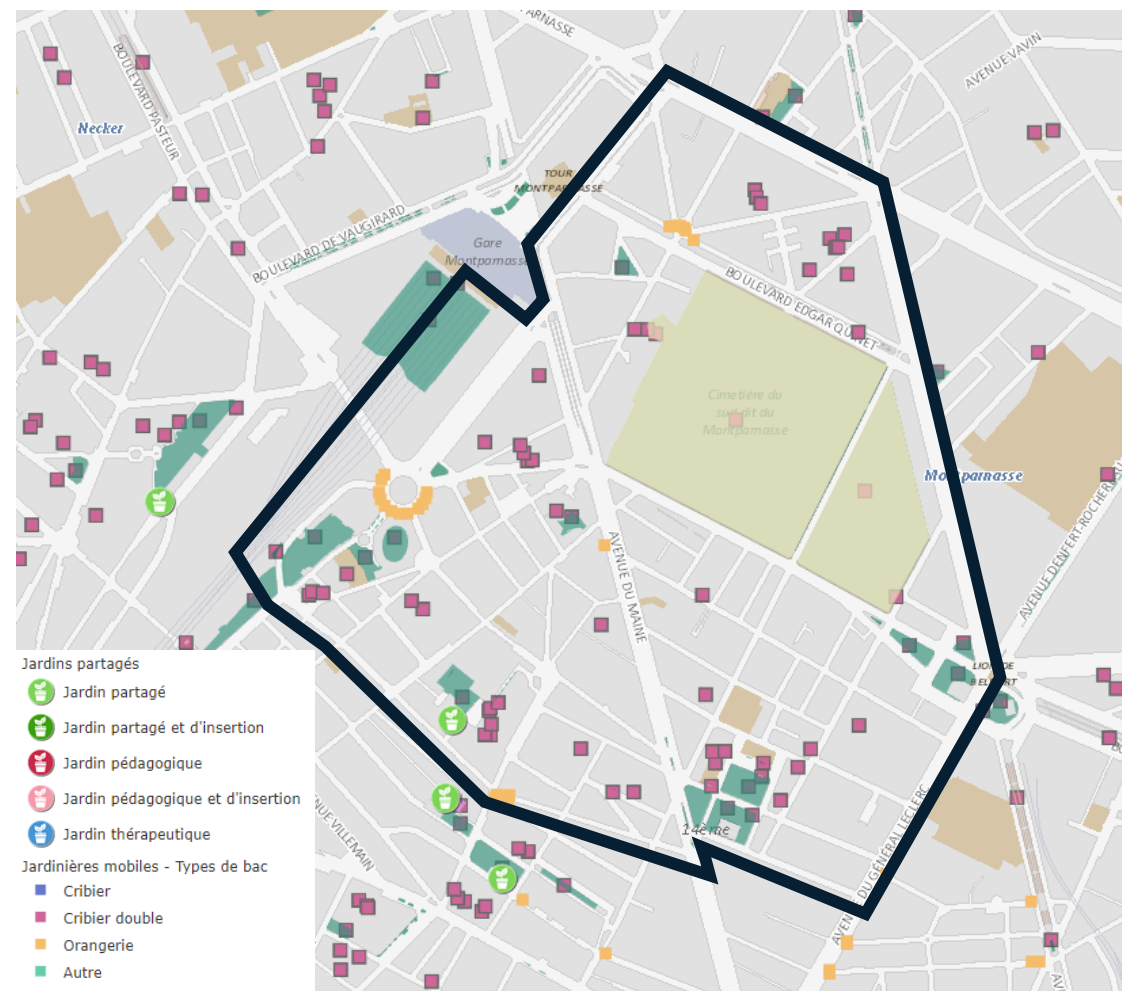
L'offre est relativement peu diversifiée pour les parisiens dans ce secteur de l'arrondissement.



Jardin participatif – jardin de la ZAC Didot



Jardinières mobiles – Place de la Catalogne

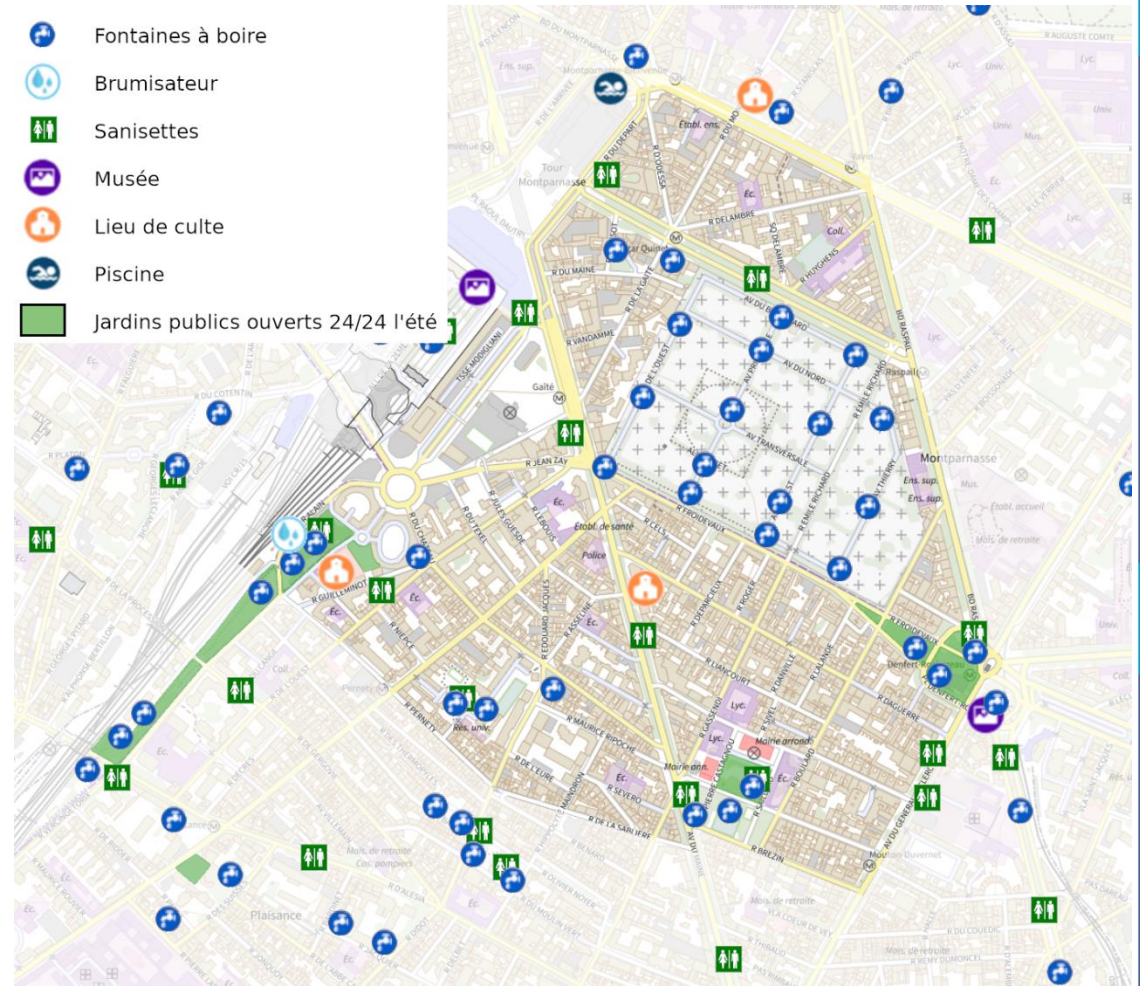


Les îlots de fraîcheur

Un quartier bien desservi en équipement, mais présentant des carences

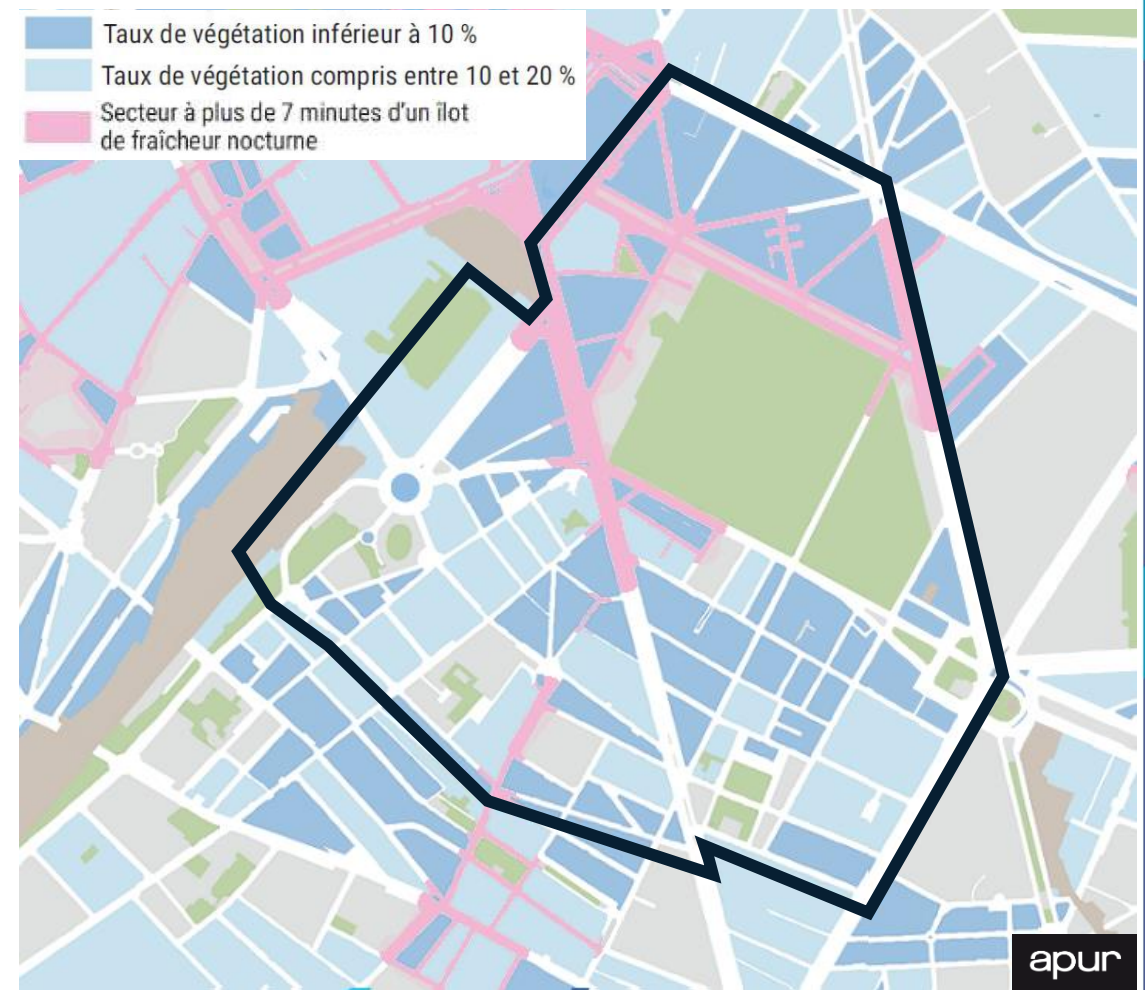
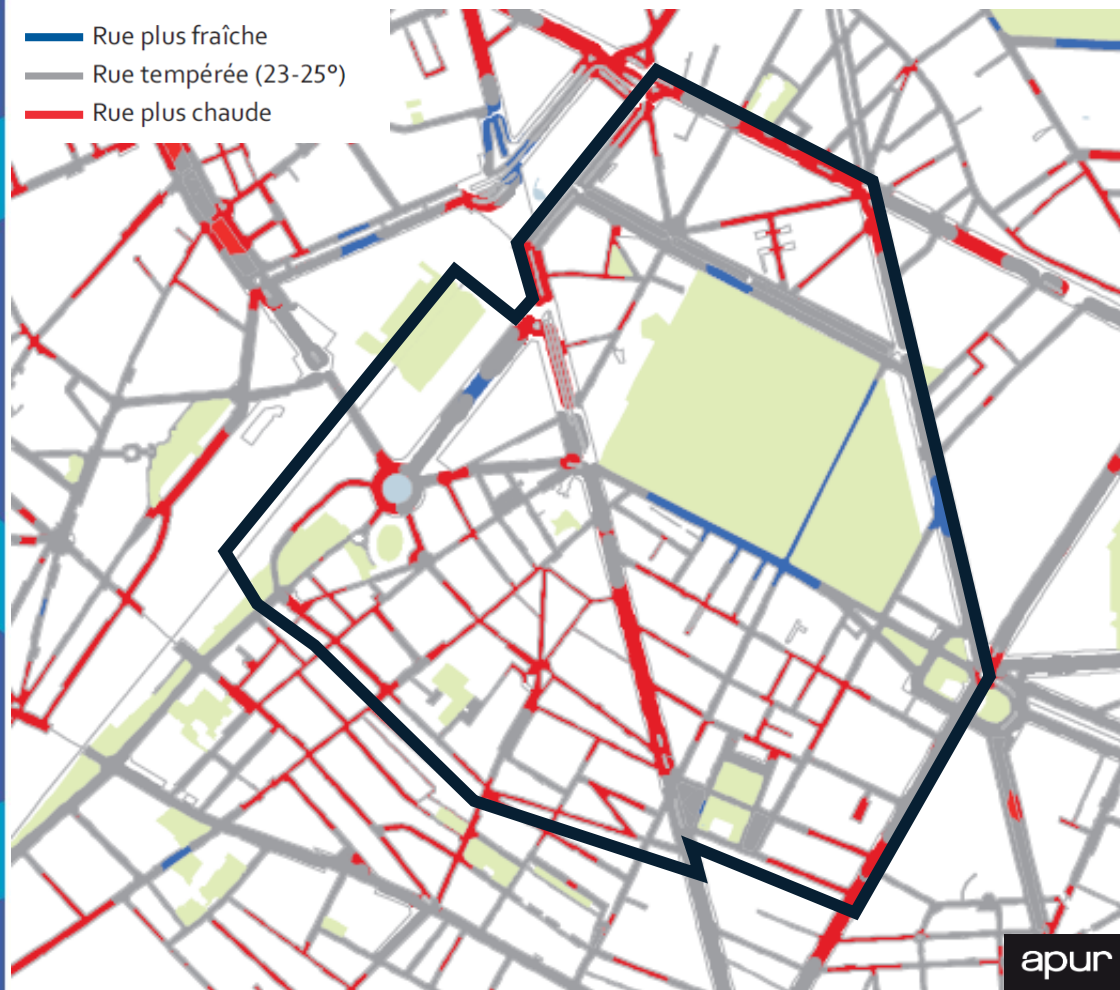
Le quartier comptabilise un grand nombre d'équipements et une offre relativement diversifiée qui permettent aux habitants du quartier de se rafraîchir avec des fontaines, des espaces verts ouverts 24/24 ou encore des lieux culturels. Un des jardins est également équipé en brumisateurs.

Néanmoins, on constate une disparité dans les dispositifs de fraîcheur (nord et sud du cimetière) et d'espaces ombragés apportés par la présence notamment des jardins.



Les îlots de fraîcheur

Des rues majoritairement tempérées, et une moitié nord privée d'îlot de fraîcheur nocturne



Atlas de l'espace public parisien – 14^e arrondissement - 2017

Orientations pour des espaces publics végétalisés à Paris – APUR – 2020