

Téléphonie Mobile

Fiche de synthèse Charte 2021

Informations générales :

Opérateur	Free	Arrdt	16 ^{ème}
Nom de site	2_Van_LOO_75016	Numéro	75116_043_05
Adresse du site	2, rue Van Loo	Hauteur	R + 8 (26,50 m)
Bailleur de l'immeuble	Social Paris Habitat	Destination	Habitation
Type d'installation	Ajout de la fréquence 3500 MHz dans la 5G sur deux nouvelles antennes.		
Complément d'info	Quatre antennes sur deux azimuts Partage de la fréquence 700MHz (4G/5G) accordé précédemment Un autre opérateur présent sur le site BT		
Dossier soumis à Déclaration Préalable ou Permis de Construire ?			Oui

Calendrier de suivi du dossier

Date de validation de la version précédente du dossier	09/06/2017
Date d'enregistrement à l'Agence d'Ecologie Urbaine (J)	02/04/2021
Date limite de réponse de la Mairie d'arrondissement (J+1 mois)	02/05/2021

Objet de la demande

Motivation de l'opérateur	Conformément à ses obligations réglementaires, et pour contribuer à l'aménagement numérique des territoires auquel il est attaché et répondre aux attentes de ses abonnés, l'opérateur s'est engagé dans un programme soutenu de déploiement du très haut débit mobile (5G).		
Détail du projet	Ajout de la fréquence 3500 MHz (5G) sur un site existant en 3G/4G/5G (fréquences 700MHz, 900MHz, 1800MHz, 2100MHz et 2600MHz) et orientées vers les azimuts 250° et 350°.		
Distance des ouvrants	Porte d'accès terrasse à 3 m	Vis-à-vis (25m)	Néant
Estimation	3G/4G/5G : 250° <3V/m ; 350° <2V/m 5G : 250° <2V/m ; 350° <2V/m		
Hauteur (HMA) des antennes 5G	30,50 m pour les antennes à faisceau orientable		

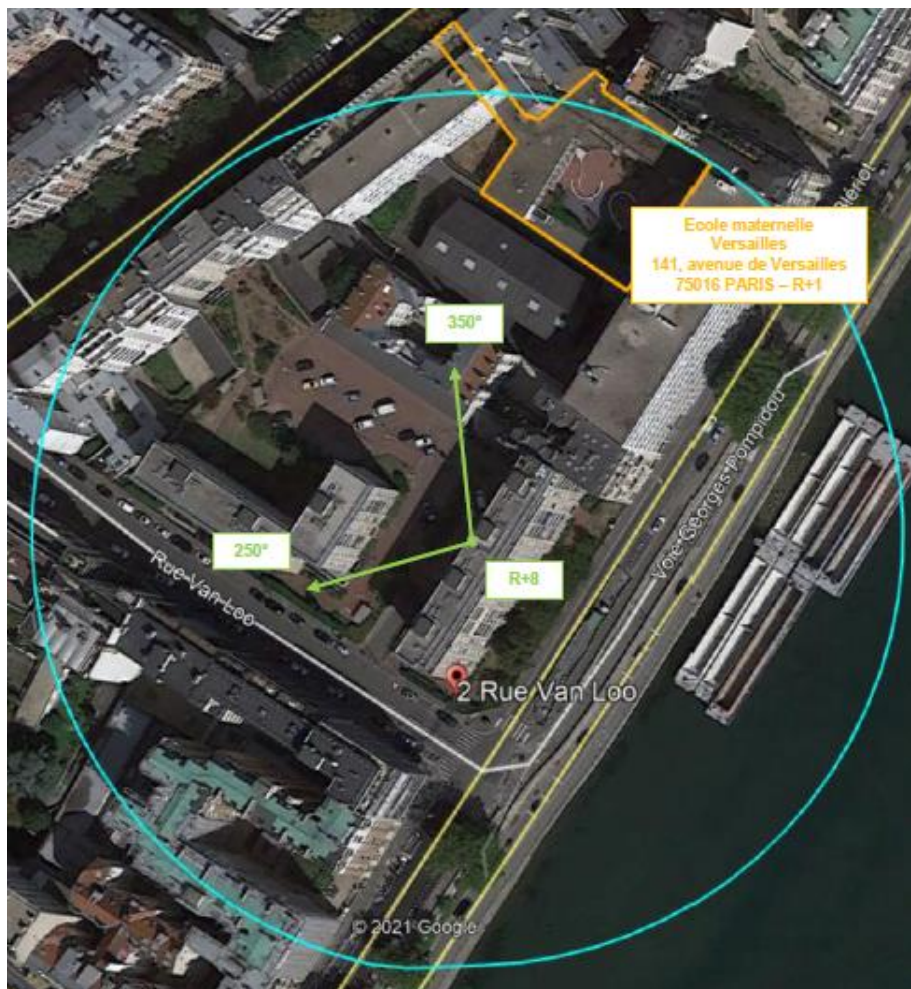
Incidence visuelle

Description des antennes	Seuls des compléments aux antennes existantes seront installés, reprenant les teintes et aspects du matériel présent.
Intégration antennaire	Les antennes sont maintenues de teinte gris clair type RAL 7035, en retrait de façade, afin de minimiser leur impact visuel depuis la rue.
Zone technique	Les modules techniques sont maintenues de taille réduite et de couleur gris, et restent invisible depuis la rue.

Avis de la Mairie d'arrondissement concernée :

Avis Mairie d'arrondissement :		Favorable <input type="checkbox"/>
Conformité de l'AEU en l'absence d'avis		Défavorable <input type="checkbox"/> Ne se prononce pas <input type="checkbox"/>

Carte du site au regard des établissements particuliers dans un rayon de 100m autour des antennes



Adresses des établissements particuliers dont l'emprise est située à moins de 100 m et estimation du champ maximum reçu des antennes à faisceaux fixes dans chacun d'entre eux

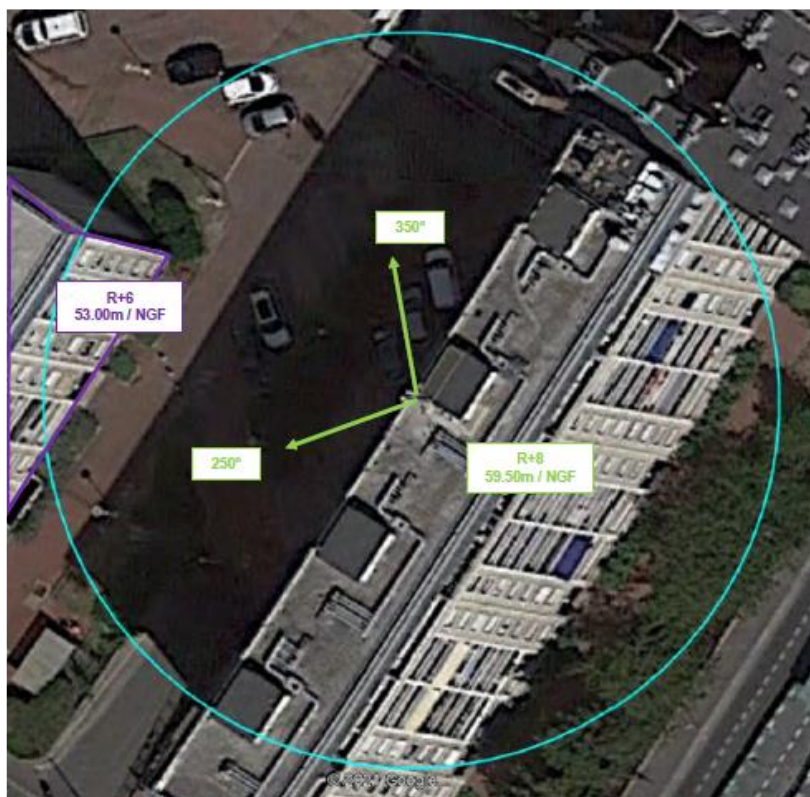
Nom et Type	Adresse	Hauteur	Situé dans le lobe principal de l'antenne émettrice* (Oui / Non)	Distance / antenne la plus proche	Estimation du niveau maximum de champ reçu, en V/m
Ecole maternelle Versailles	141, avenue de Versailles 75016 PARIS	R+1	NON	70 M	2 V/m soit 5,56 %

Adresses des établissements particuliers dont l'emprise est située à moins de 100 m et estimation du champ maximum reçu des antennes à faisceaux orientables dans chacun d'entre eux

Nom et Type	Adresse	Hauteur	Situé dans le lobe principal de l'antenne émettrice* (Oui / Non)	Distance / antenne la plus proche	Estimation du niveau maximum de champ reçu, en V/m
Ecole maternelle Versailles	141, avenue de Versailles 75016 PARIS	R+1	NON	70 M	1,3 V/m soit 2,13 %

*lobe limité à 3 dB/ puissance maximale

Carte du site au regard des hauteurs d'immeubles dans un rayon de 25m autour des antennes



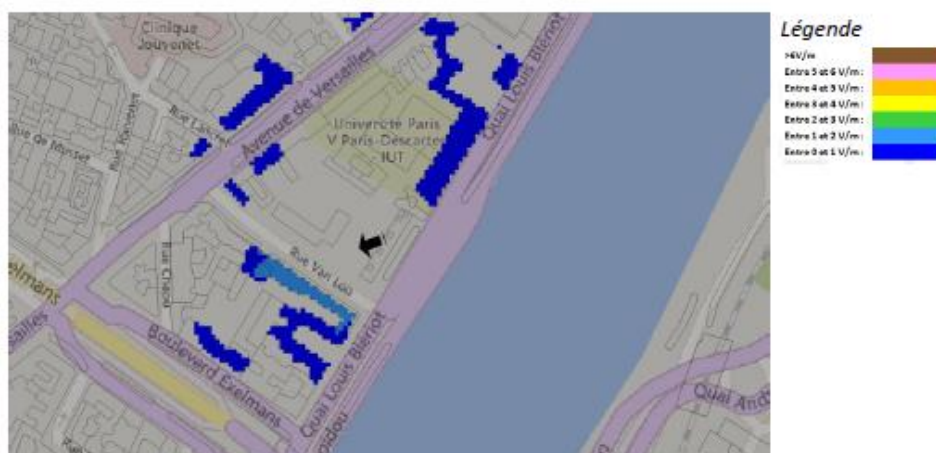
Simulation et conformité au seuil de la Charte en 3G/4G/5G Faisceau fixe

	Azimut 250°	Azimut 350°
Niveau Maximal	entre 2 et 3 V/m	entre 1 et 2 V/m
Hauteur	19.5 m	22.5 m

SIMULATION CONFORME AU SEUIL DE LA CHARTE

Simulation et conformité au seuil de la Charte pour le 3500MHz (5G) Faisceau orientable

Pour les antennes à faisceau orientable dans l'azimut 250°, le niveau maximal calculé est compris entre 1 et 2 V/m . La hauteur correspondante est de 25.5 m .



Pour les antennes à faisceau orientable dans l'azimut 350°, le niveau maximal calculé est compris entre 1 et 2 V/m. La hauteur correspondante est de 22.5 m.



	Azimut 250°	Azimut 350°
Niveau Maximal	entre 1 et 2 V/m	entre 1 et 2 V/m
Hauteur	25.5 m	22.5 m

SIMULATION CONFORME AU SEUIL DE LA CHARTE

Vue des Antennes Avant/Après

Etat avant :



Etat du projet : Aucun changement visuel



Vue des Azimuts

Azimut 250°



Azimut 350°

