

Téléphonie Mobile

Fiche de synthèse Charte 2021

Informations générales :

Opérateur	Free	Arrdt	13 ^{ème}
Nom de site	54_VERGNIAUD_75013	Numéro	75113_027_01
Adresse du site	54, rue Vergniaud	Hauteur	R + 13 (36,40 m)
Bailleur de l'immeuble	Social Paris Habitat	Destination	Habitation
Type d'installation	Ajout de la fréquence 3500 MHz dans la 5G sur trois nouvelles antennes.		
Complément d'info	Six antennes sur trois azimuts Partage de la fréquence 700MHz (4G/5G)		
Dossier soumis à Déclaration Préalable ou Permis de Construire ?			Oui

Calendrier de suivi du dossier

Date de validation de la version précédente du dossier	04/05/2016
Date d'enregistrement à l'Agence d'Ecologie Urbaine (J)	02/04/2021
Date limite de réponse de la Mairie d'arrondissement (J+1 mois)	02/05/2021

Objet de la demande

Motivation de l'opérateur	Conformément à ses obligations réglementaires, et pour contribuer à l'aménagement numérique des territoires auquel il est attaché et répondre aux attentes de ses abonnés, l'opérateur s'est engagé dans un programme soutenu de déploiement du très haut débit mobile (5G).		
Détail du projet	Ajout de la fréquence 3500 MHz (5G) sur un site existant en 3G/4G/5G (fréquences 700MHz, 900MHz, 1800MHz, 2100MHz et 2600MHz) et orientées vers les azimuts 0°, 120° et 240°.		
Distance des ouvrants	Porte d'accès terrasse à 2 m	Vis-à-vis (25m)	Néant
Estimation	3G/4G/5G : 0° <2V/m ; 120° <2V/m ; 240° <2V/m 5G : 0° <2V/m ; 120° <2V/m ; 240° <1V/m		
Hauteur (HMA) des antennes 5G	40,30 m pour les antennes à faisceau orientable		

Incidence visuelle

Description des antennes	Seuls des compléments aux antennes existantes seront installés, reprenant les teintes et aspects du matériel présent.
Intégration antennaire	Les antennes sont maintenues de teinte gris clair type RAL 7035, en retrait de façade, afin de minimiser leur impact visuel depuis la rue.
Zone technique	Les modules techniques sont maintenues de taille réduite et de couleur gris, et restent invisible depuis la rue.

Date : Avis de la Mairie d'arrondissement concernée :

Avis Mairie d'arrondissement :		Favorable <input type="checkbox"/>
Conformité de l'AEU en l'absence d'avis		Défavorable <input type="checkbox"/> Ne se prononce pas <input type="checkbox"/>

Carte du site au regard des établissements particuliers dans un rayon de 100m autour des antennes



Adresses des établissements particuliers dont l'emprise est située à moins de 100 m et estimation du champ maximum reçu des antennes à faisceaux fixes dans chacun d'entre eux

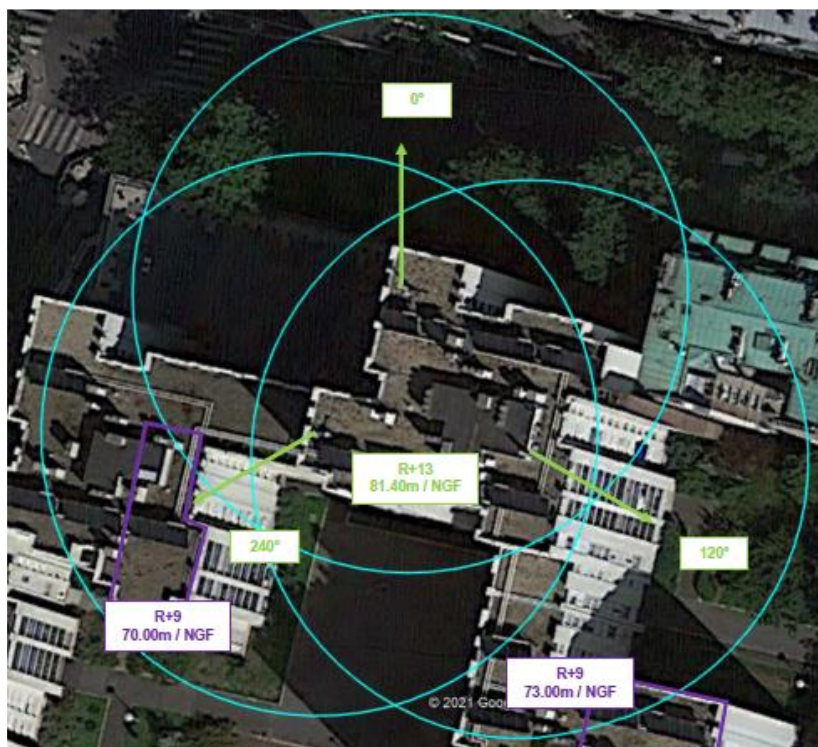
Nom et Type	Adresse	Hauteur	Situé dans le lobe principal de l'antenne émettrice* (Oui / Non)	Distance / antenne la plus proche	Estimation du niveau maximum de champ reçu, en V/m
Crèche collective municipale de Tolbiac (Foyer Michelet)	235 rue de Tolbiac 75013 PARIS	RDC	NON	90 M	< 1 V/m soit 1,39 %

Adresses des établissements particuliers dont l'emprise est située à moins de 100 m et estimation du champ maximum reçu des antennes à faisceaux orientables dans chacun d'entre eux

Nom et Type	Adresse	Hauteur	Situé dans le lobe principal de l'antenne émettrice* (Oui / Non)	Distance / antenne la plus proche	Estimation du niveau maximum de champ reçu, en V/m
Crèche collective municipale de Tolbiac (Foyer Michelet)	235 rue de Tolbiac 75013 PARIS	RDC	NON	90 M	< 1 V/m soit 0,33 %

*lobe limité à 3 dB/ puissance maximale

Carte du site au regard des hauteurs d'immeubles dans un rayon de 25m autour des antennes



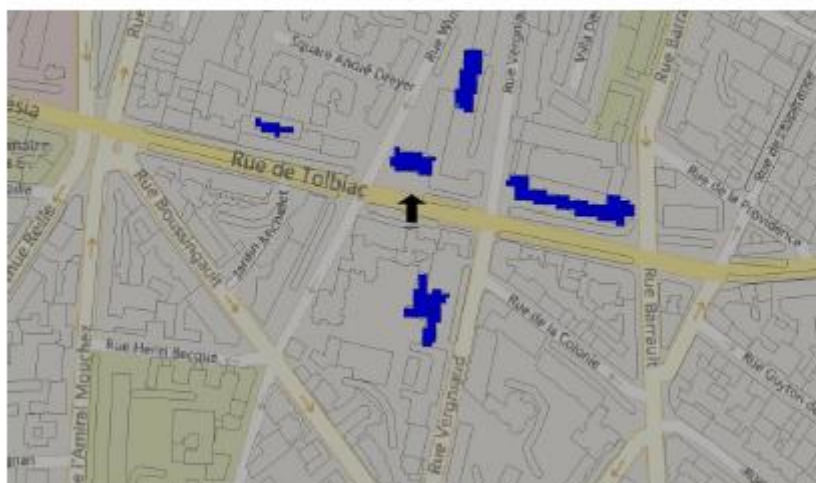
Simulation et conformité au seuil de la Charte en 3G/4G/5G Faisceau fixe

	Azimut 0°	Azimut 120°	Azimut 240°
Niveau maximal	entre 1 et 2 V/m	entre 1 et 2 V/m	entre 1 et 2 V/m
Hauteur	28 m	22 m	22 m


SIMULATION CONFORME AU SEUIL DE LA CHARTE

Simulation et conformité au seuil de la Charte pour le 3500MHz (5G) Faisceau orientable

Pour l'antenne à faisceau orientable dans l'azimut 0°, le niveau maximal calculé en intérieur est compris entre 1 et 2 V/m. La hauteur correspondante est de 28 m.



Légende



Pour l'antenne à faisceau orientable dans l'azimut 120°, le niveau maximal calculé en intérieur est compris entre 1 et 2 V/m. La hauteur correspondante est de 22 m.



Pour l'antenne à faisceau orientable dans l'azimut 240°, le niveau maximal calculé en intérieur est compris entre 0 et 1 V/m. La hauteur correspondante est de 25 m.



	Azimut 0°	Azimut 120°	Azimut 240°
Niveau maximal	entre 1 et 2 V/m	entre 1 et 2 V/m	entre 0 et 1 V/m
Hauteur	28 m	19 m	25 m

SIMULATION CONFORME AU SEUIL DE LA CHARTE

Vue des Antennes Avant/Après

Etat du projet :

Etat avant :



Vue des Azimuts

Azimut 0°



Azimut 120°



Azimut 240°

