



Embellissons votre quartier
Odéon – Saint-Germain-des-Prés - Monnaie

Diagnostic dans le cadre de la démarche quartier

Sommaire

01 Un quartier central et commerçant

Diagnostic socio-économique

02 Les modalités de déplacements

Diagnostic de mobilité

03 Contexte environnemental et propreté

04 Les évolutions du quartier

Évolution en cours et projets à venir

05 Potentialités et axes d'aménagements

Propositions d'amélioration des déplacements et du cadre de vie

06 Carte des possibles

01

Un quartier central et commerçant

Analyse socio-économique

Carte d'identité du quartier

Quartier Odéon – Saint-Germain-des-Prés - Monnaie

Situation géographique :

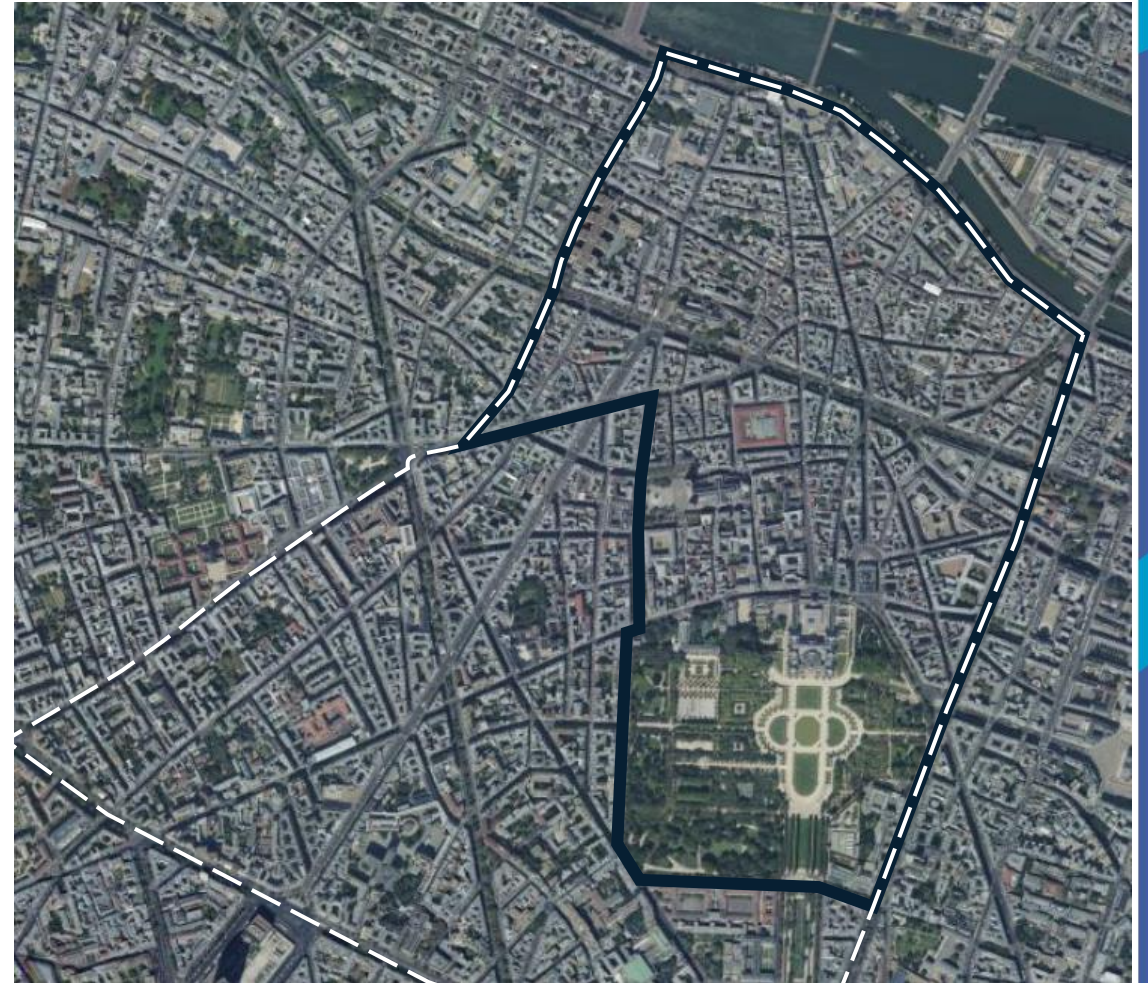
- Situé au nord du 6^e arrondissement de Paris
- 22 km de voirie
- 129,1 hectares

Fréquentation du quartier :

- 17 997 habitants (Insee, 2016)
- 27 940 emplois (Sirene, 2018)

Sites emblématiques :

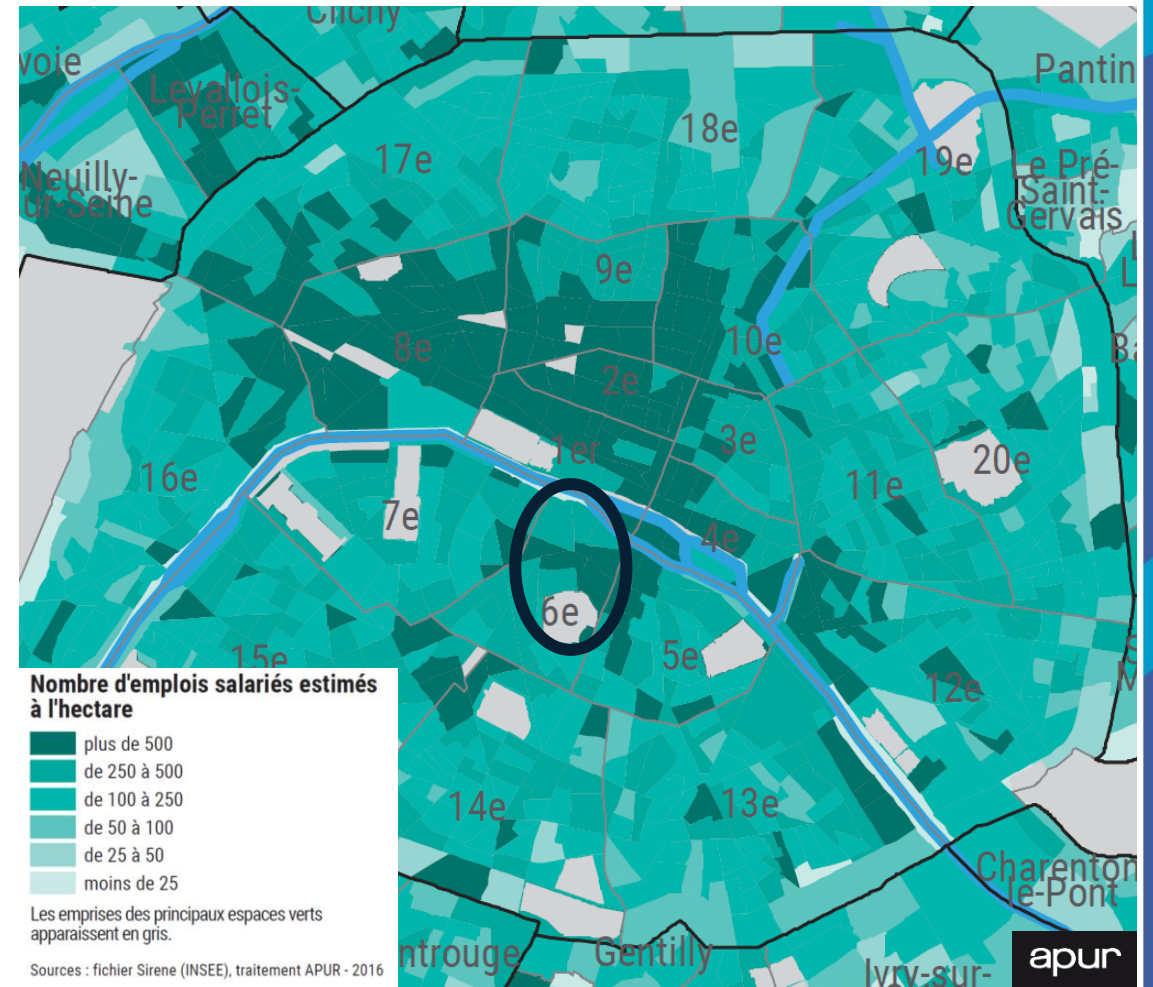
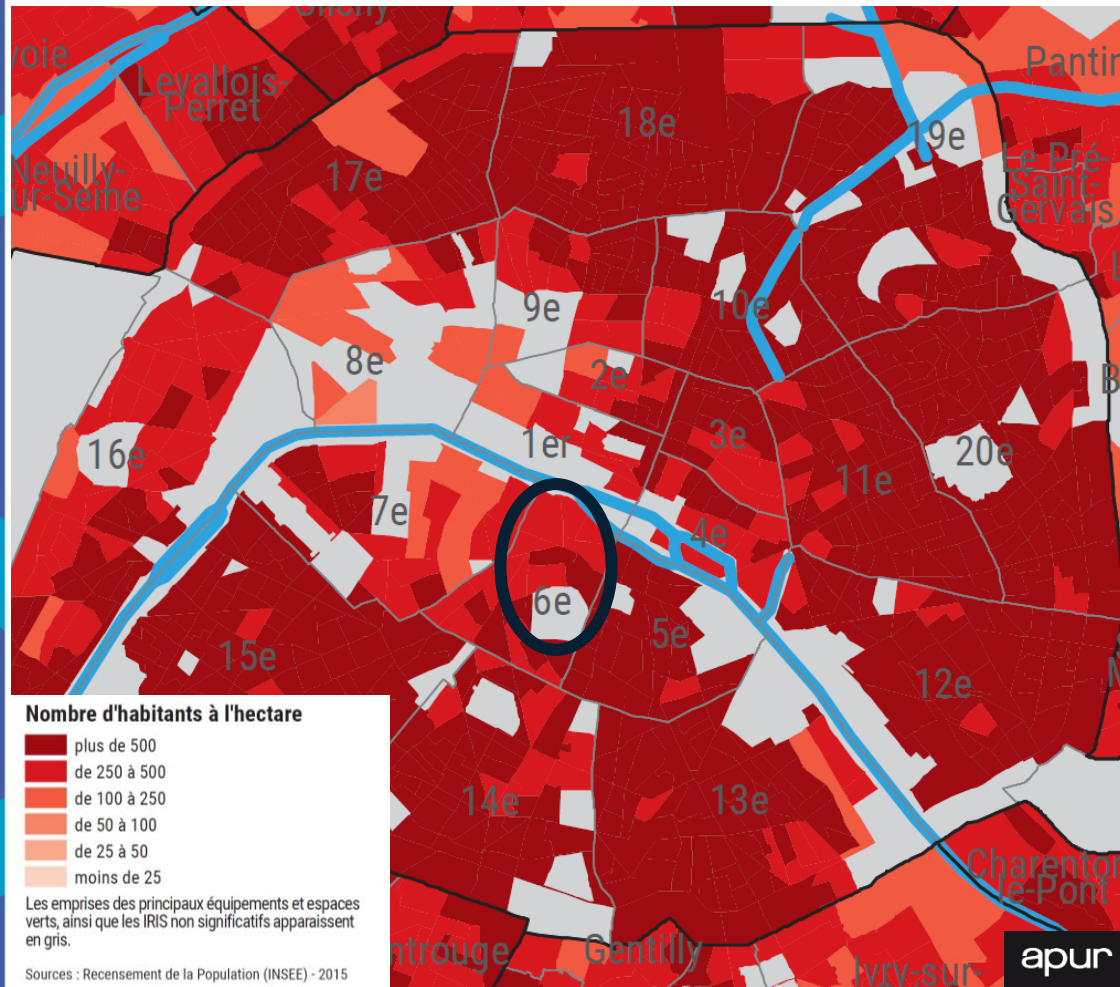
- L'Église Saint-Germain-des-Prés ;
- Le Théâtres de l'Odéon ;
- La Monnaie ;
- La Place Saint-Michel ;
- Les lieux académiques : l'école des Beaux-Arts, la faculté de médecine, l'Académie Française ;
- Le Sénat et le Jardin du Luxembourg ;



Photographie aérienne – geoportail.gouv.fr

Carte d'identité du quartier

Densité de population dans la moyenne parisienne et forte densité d'emploi dans le quartier

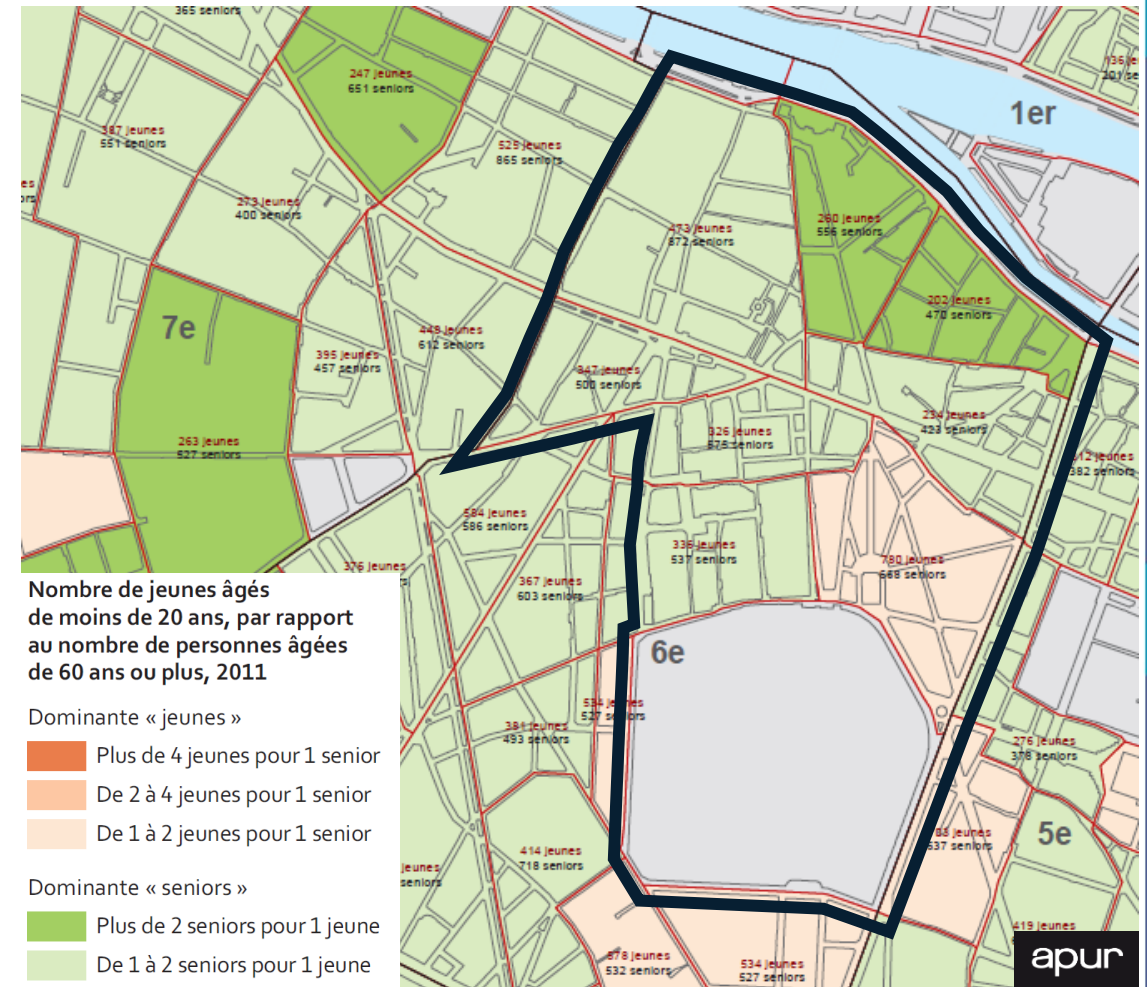
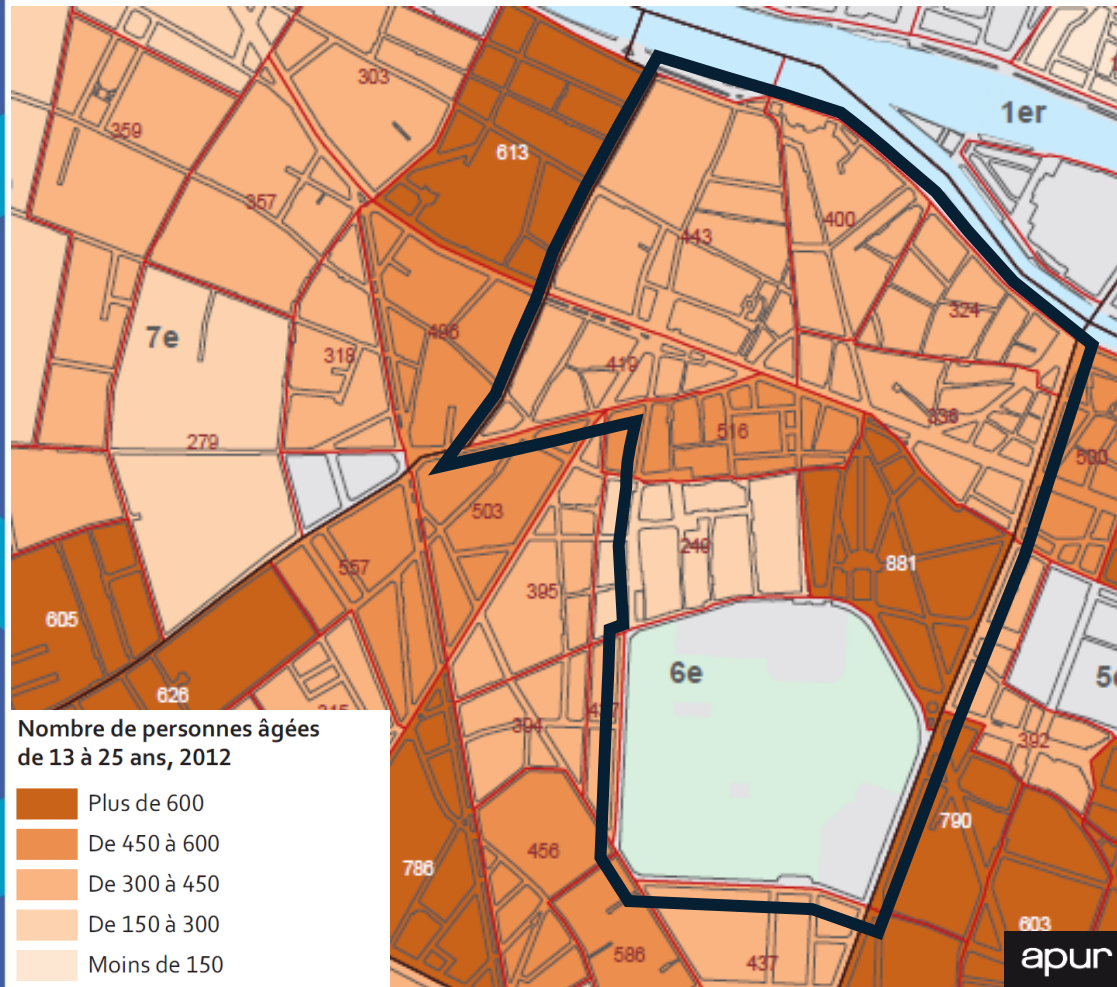


Densité de population – APUR - 2019

Densité d'emploi – APUR - 2019

Carte d'identité du quartier

Prédominance des « séniors » mais prédominance des « jeunes » dans le secteur de l'Odéon



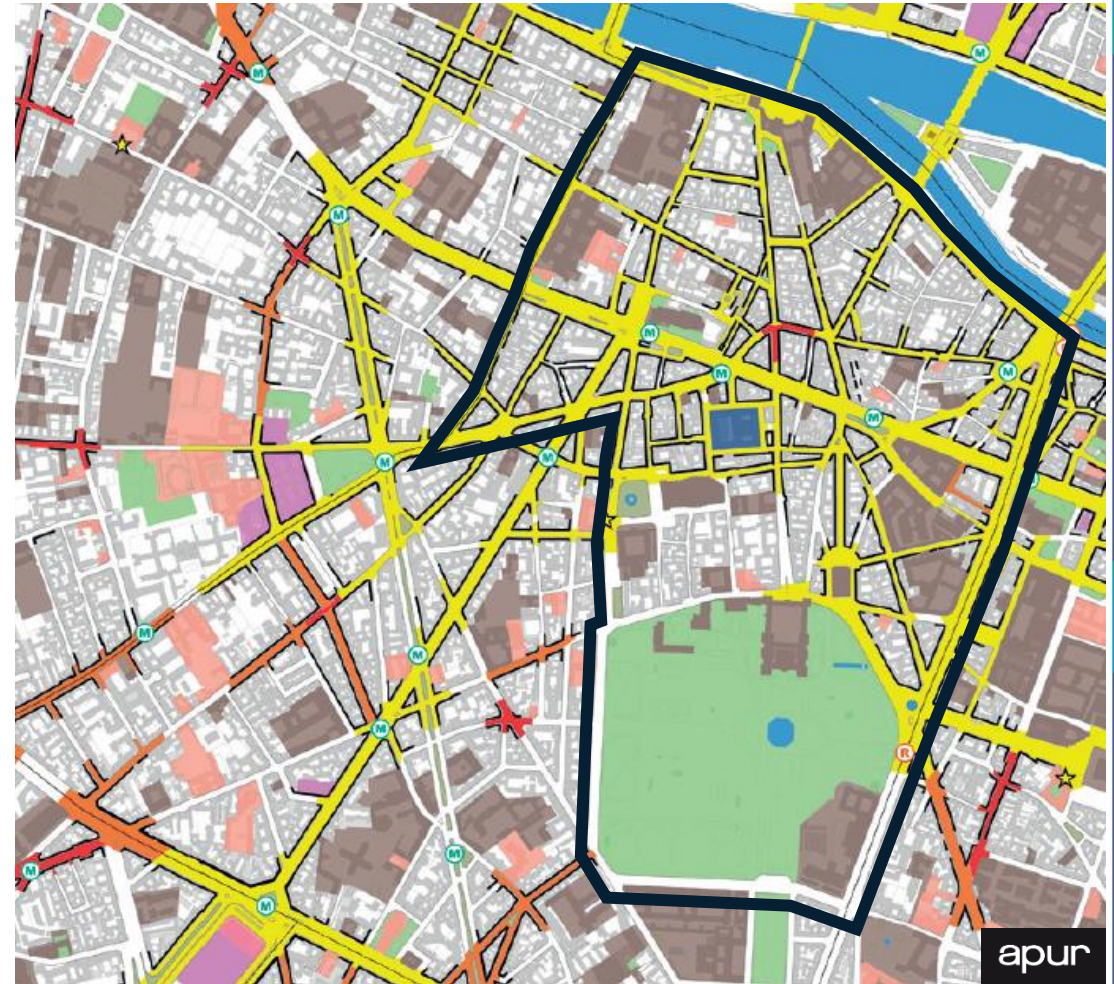
Atlas de l'espace public parisien – 6^e arrondissement - 2017

Atlas de l'espace public parisien – 6^e arrondissement - 2017

Carte d'identité du quartier

Un quartier au rayonnement global

- Un fort rayonnement global grâce aux commerces, aux pôles artistiques et culturels, et aux pôles d'enseignement
- Contact direct avec le centre dynamique et culturel de Paris : quartier latin, Ile de la Cité
- Poumon vert au sud avec le Jardin du Luxembourg, au carrefour de deux pôles culturels majeurs : le Théâtre de l'Odéon et le Panthéon



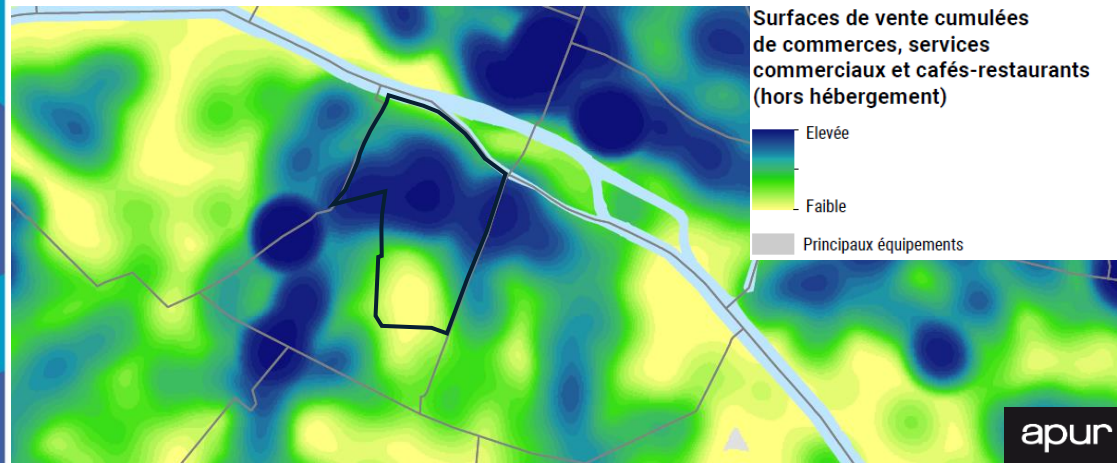
Atlas de l'espace public parisien – 6^e arrondissement - 2017

Carte d'identité du quartier

Un quartier à forte dominance commerciale

Une offre commerciale dense, à majorité non alimentaire, au sein de laquelle rayonnent trois pôles à dominance bars/restaurants

- Rue Princesse, rue Guisarde et rue des Canettes
- Quartier Latin
- Rue Monsieur le Prince



Densité commerciale - BDCCom - 2017



Données commerciales - BDCCom - 2017

Carte d'identité du quartier

Un quartier commerçant, aux activités variées



Carrefour Market – rue de Seine



Boulangerie pâtisserie – rue de Buci



Poissonnerie – rue de Seine

Présence des commerces à dominance alimentaires principalement sur le secteur de la rue de Buci et le bas de la rue de Seine.



Librairie – rue de l'Odéon



Maison d'édition – rue de l'Odéon



Librairie – rue de l'Odéon

Le secteur autour du Théâtre de l'Odéon présente de nombreuses librairies et maisons d'édition.



Bar – rue Princesse



Bar – rue Guisarde



Comptoir des Canettes – rue des Canettes

Concentration de bars et de restaurant dans les rues Princesse, rue Guisarde, rue des Canettes.

Carte d'identité du quartier

Terrasses éphémères créées après le déconfinement



Terrasse d'un restaurant – rue Jacob



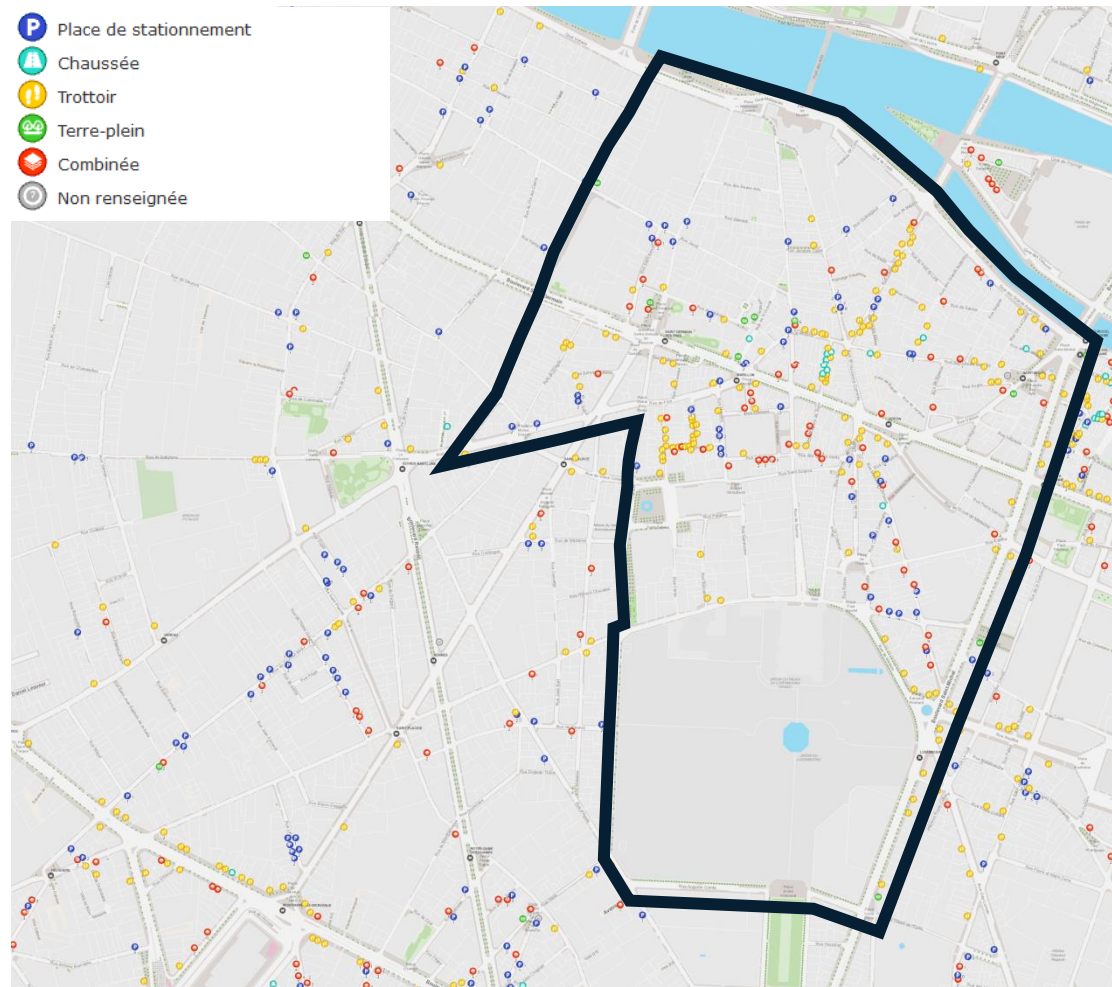
Terrasse du restaurant Le Hibou - rue de l'Odéon



Multitude de terrasses éphémères rue de Seine



Terrasse d'une boulangerie - rue Saint-André des Arts



Localisation des terrasses éphémères – DVD - Mairie de Paris - 2020

Carte d'identité du quartier

Équipements publics



Groupe scolaire – rue Saint-Benoit



Mairie du 6^e arrondissement – rue Bonaparte

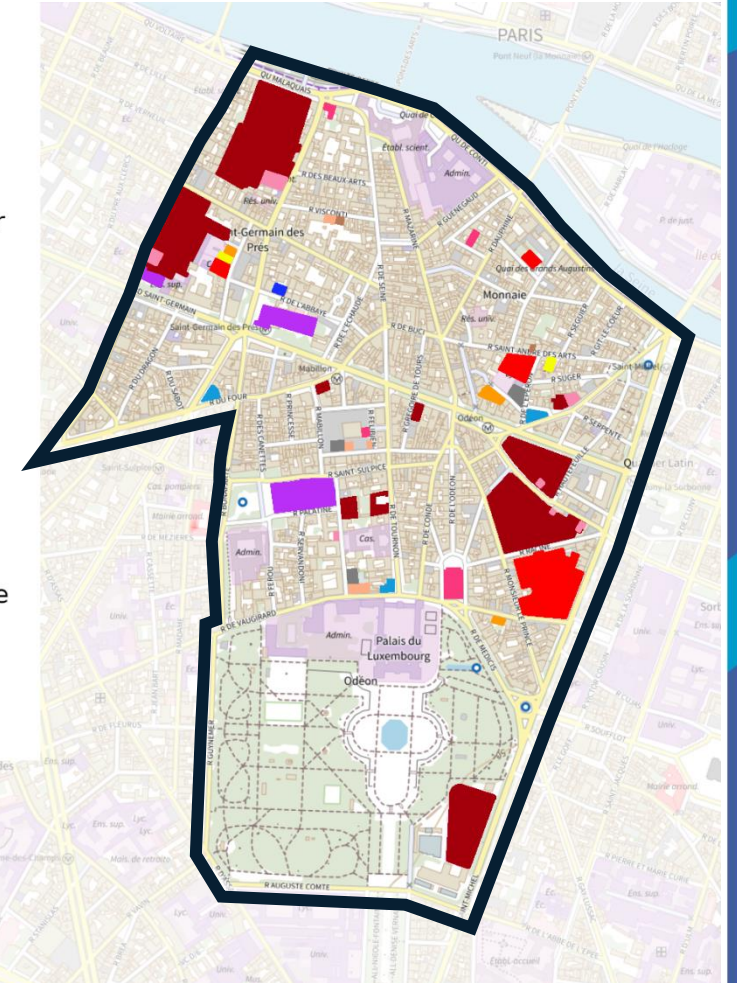


École maternelle – rue Saint-André des Arts



Poste – rue de Vaugirard

- Ecole maternelle
- Ecole élémentaire
- Collège / Lycée
- Enseignement supérieur
- Equipement sportif
- Crèche
- EHPAD / résidence
- Poste
- Commissariat
- Bibliothèque scientifique
- Théâtre
- Lieu de culte



Localisation des équipements publics

02

Les modalités de déplacement

Diagnostic de mobilité

Les déplacements collectifs

Un réseau de transport en commun structurant

Métros – RER :

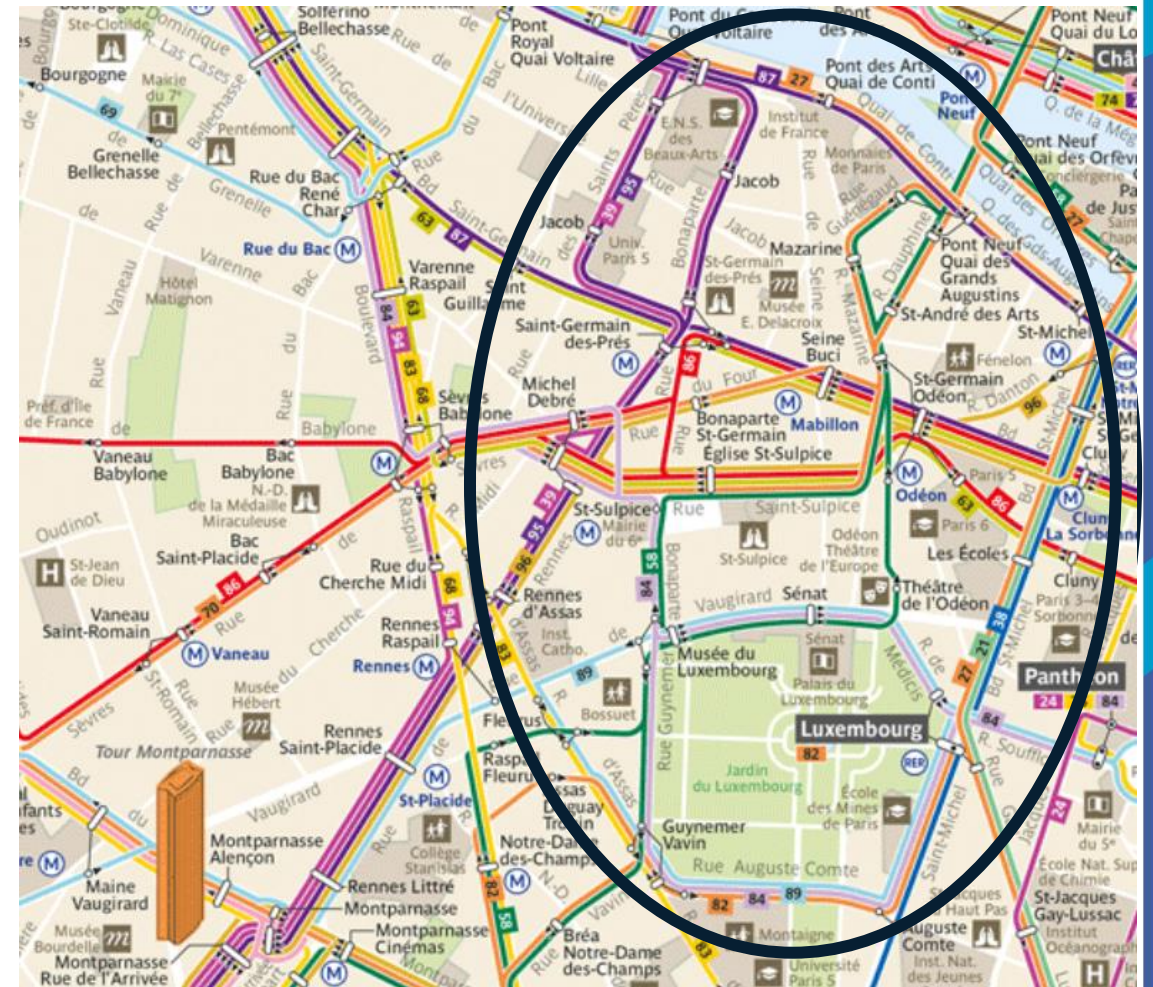
- Ligne **4** en transversale nord-sud
- Lignes **10** en transversale est-ouest
- Ligne **B** en bordure est
- Ligne **C** en bordure nord

Bus :

- Lignes **21, 27** et **38** en bordure est
- Lignes **39** et **95** en bordure ouest
- Lignes **27** et **87** en bordure nord
- Lignes **82, 84** et **89** en bordure sud
- Lignes **58, 70,** et **96** en transversale nord-sud
- Lignes **63, 86** et **87** en transversale est-ouest

Noctiliens :

- Lignes **N12, N13, N14, N15, N21, N22** et **N122** à Saint-Michel
- Lignes **N01, N02, N12** et **N13** à Saint-Germain-des-Prés



Plan bus Paris avec rues – RATP - 2020

Les déplacements en voiture

Stationnement de surface



Stationnement bilatéral rue de l'Abbaye



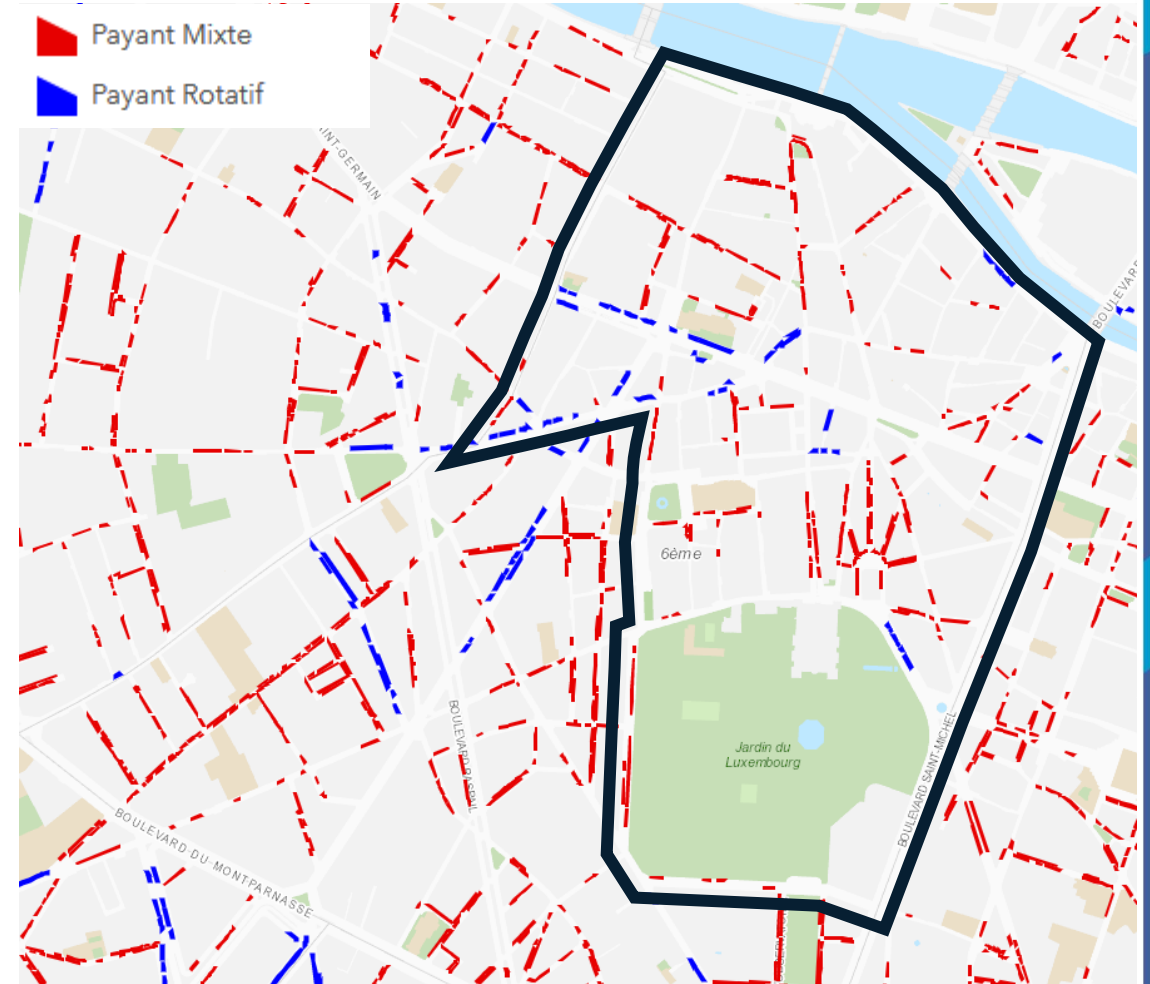
Stationnement bilatéral rue Jacob



Stationnement unilatéral rue de Sèvres



Stationnement unilatéral rue Monsieur le Prince



Localisation des places de stationnement payant mixte et rotatif – Mairie de Paris - 2020

Les déplacements en voiture

Stationnement de surface

708 places de stationnement mixte

145 places de stationnement rotatif

124 zones de livraisons périodiques

40 zones de livraisons permanentes

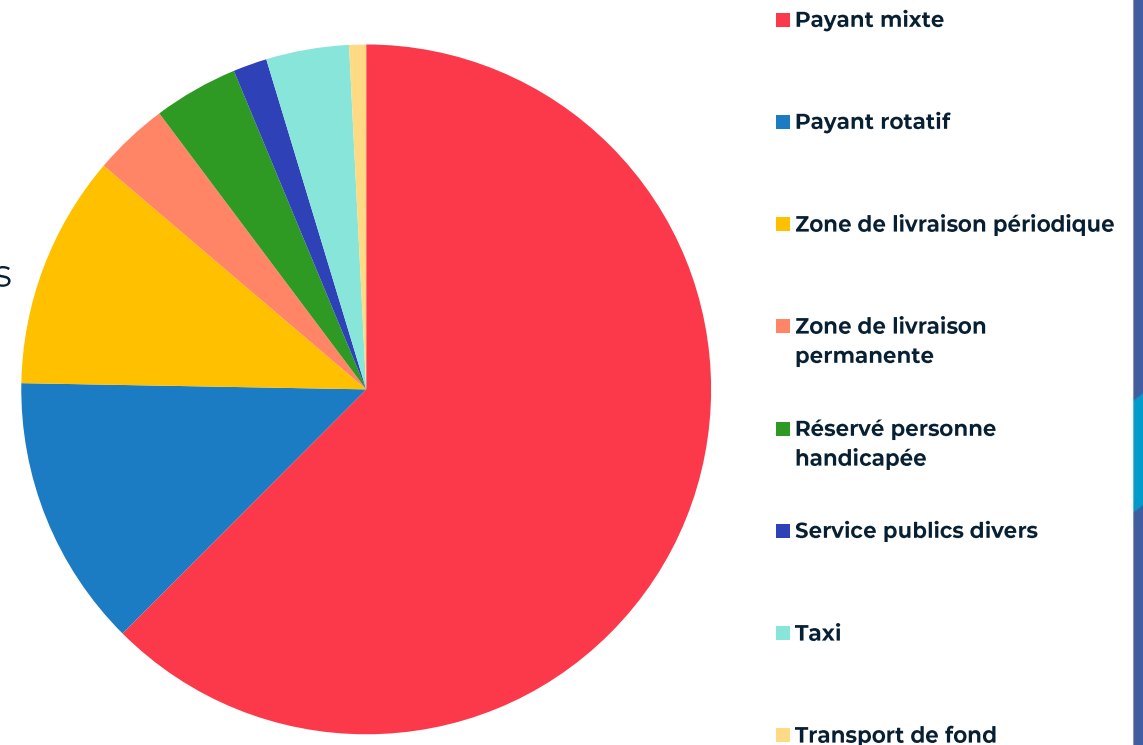
45 places de stationnement réservées personnes handicapées

18 places réservées aux services publics (police, pompier,...)

44 zones de stationnement réservées aux taxis

Total de 1 133 places de stationnement

	Odéon – Saint-Germain-des-Prés - Monnaie	Paris
Nombre de place de stationnement payant par kilomètre de voirie	38,8 places / km	70,3 places / km
Nombre d'habitant pour une place de stationnement payant	21,1 habitant / place	17,4 habitant / place

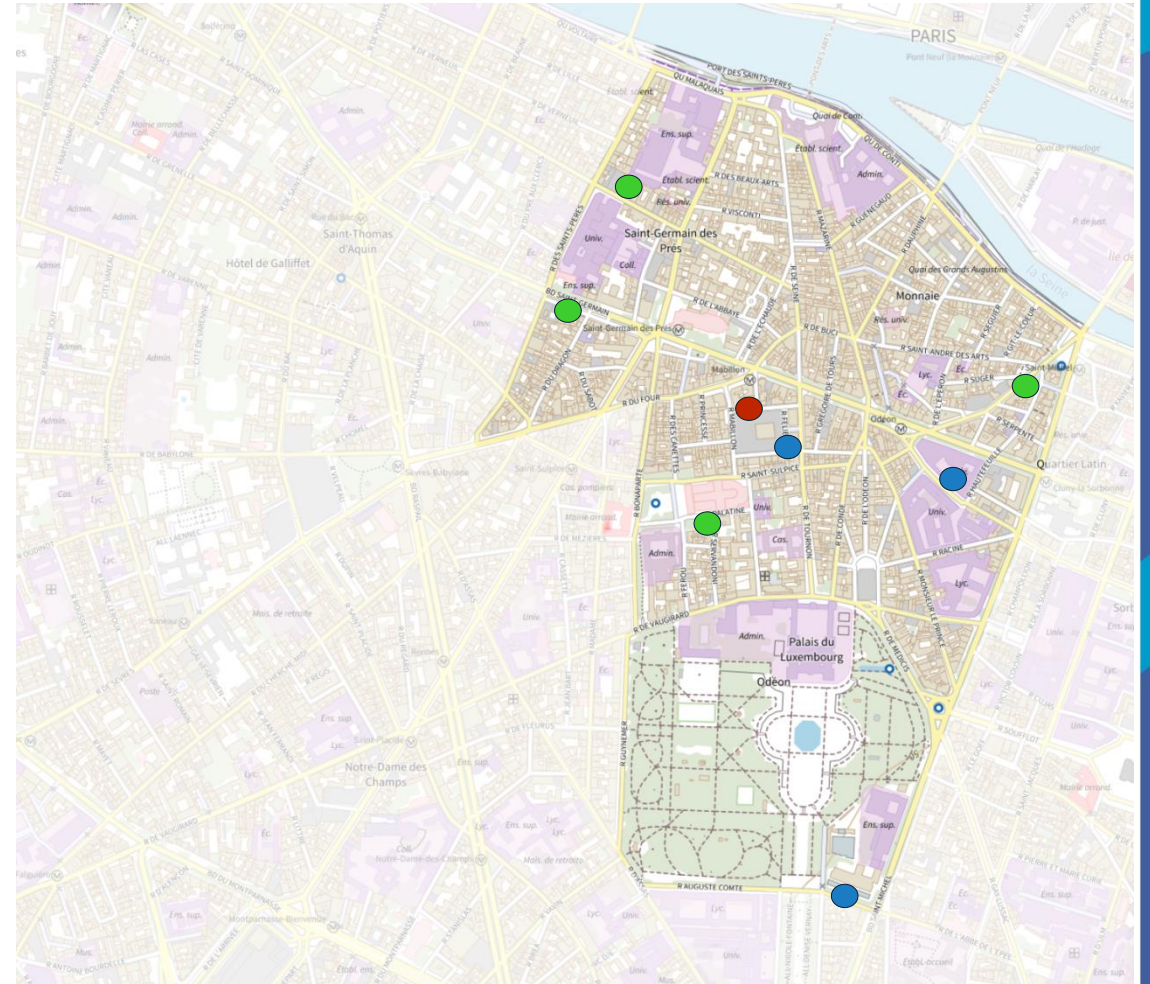


Recensement des emprises places de stationnement – DVD – Mairie de Paris - 2020

Les déplacements en voiture

Stationnement concessionnaires et bailleurs sociaux

- 461 places de stationnement UrbisPark
- 736 places de stationnement SAEMES
- 2 174 places de stationnement Indigo



Localisation des stationnements enterrés (sources : transdevpark.com ; saemes.fr ; parkindigo.com)

Les déplacements en voiture

Offre de stationnement pour voitures électriques

Une offre existante complétée par les parkings enterrés. Offre plus faible au nord qu'au sud de l'arrondissement.

Densification du maillage à horizon 2023 en cours de déploiement.



Bornes de recharge pour véhicules électriques – rue du Four



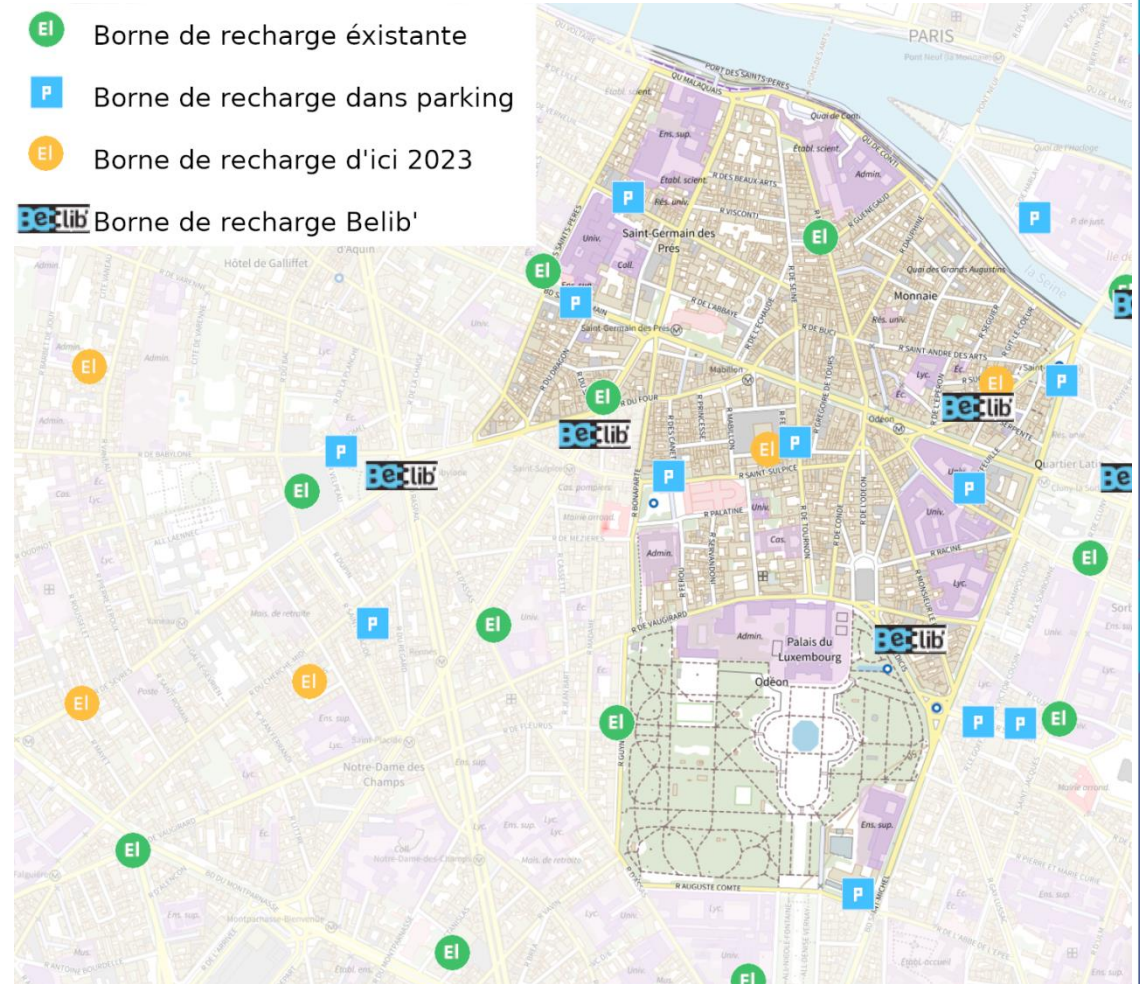
Bornes Belib' – rue de Médicis



Bornes Belib' – rue Danton

- Borne de recharge existante
- Borne de recharge dans parking
- Borne de recharge d'ici 2023

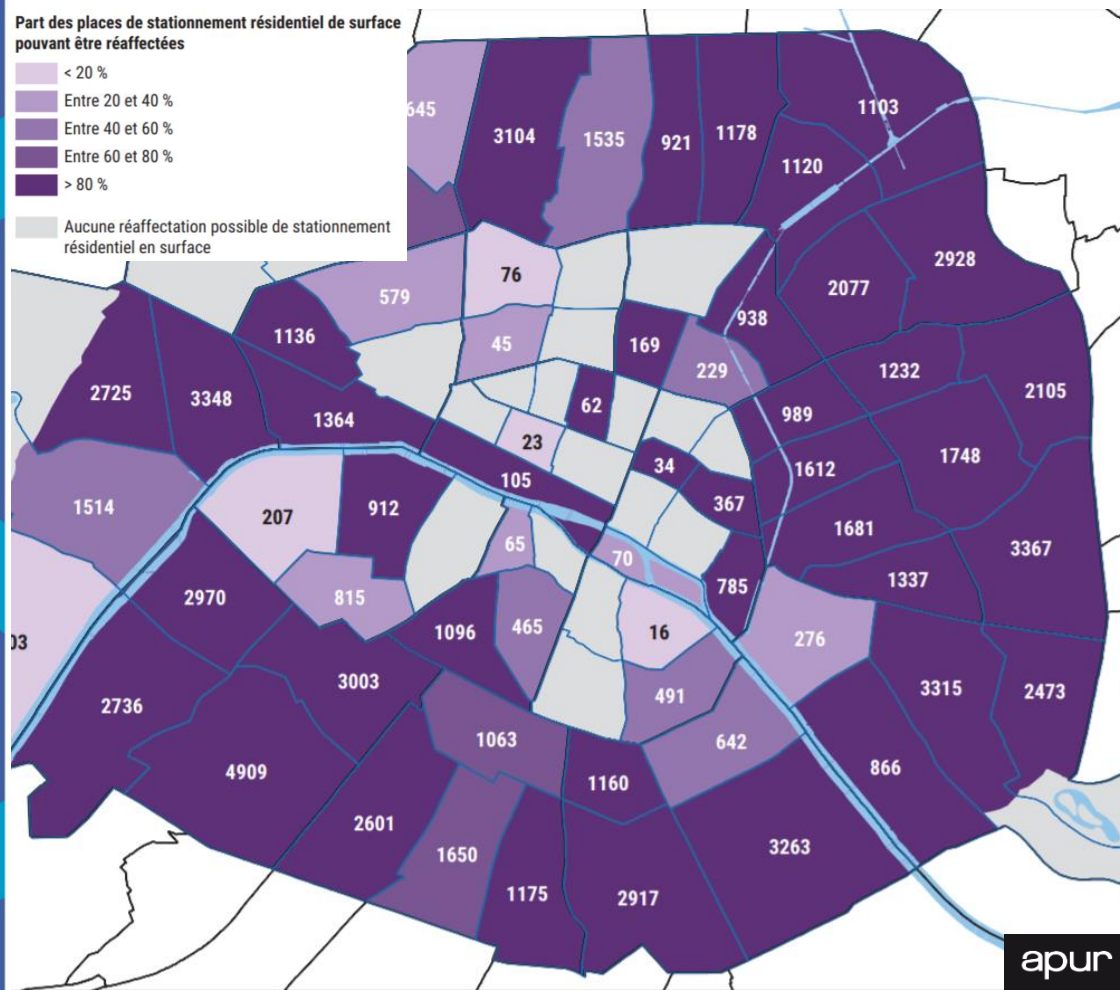
Borne de recharge Belib'



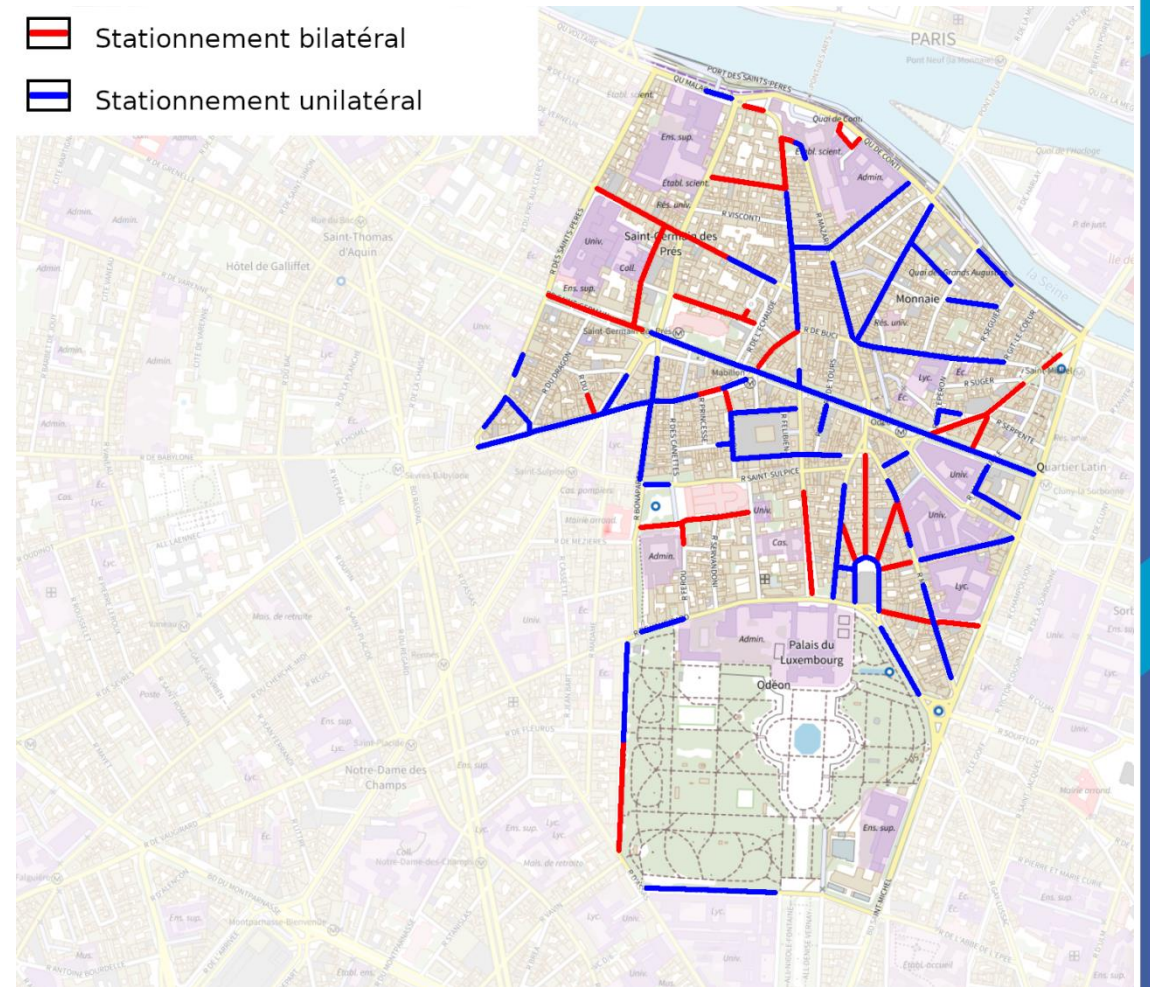
Stationnement permettant la recharge de véhicules électriques – Mairie de Paris - 2020

Les déplacements en voiture

Reconversion faible mais possible de la bande de stationnement



- Stationnement bilatéral
- Stationnement unilatéral



Évolution du stationnement et nouveaux usages de l'espace public – APUR - 2019

Répartition des linéaires de stationnement - Mairie de Paris - 2020

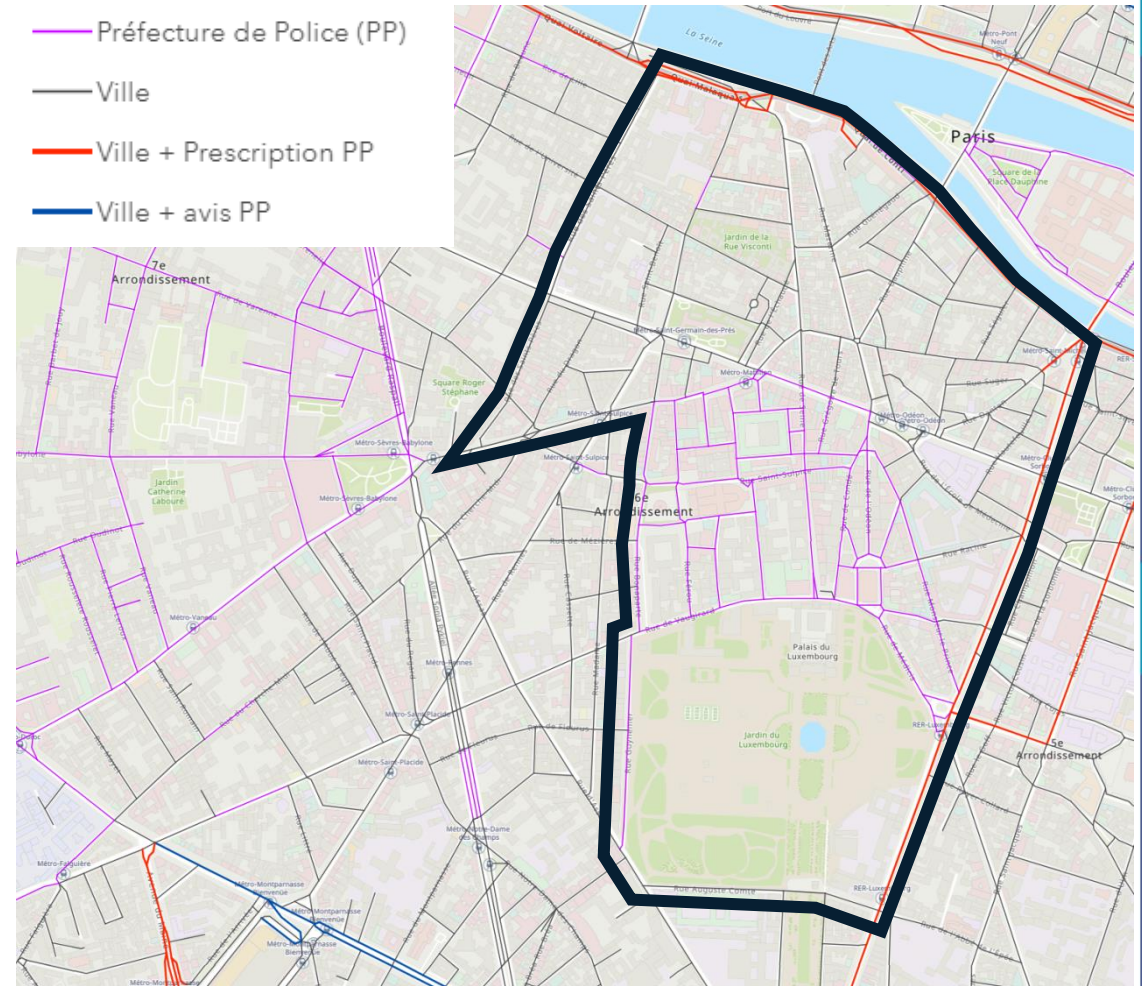
Circulation

Partage des compétence sur les voies parisiennes

Des voies sous compétence partagées Mairie de Paris et Préfecture de Police :

- Boulevard Saint-Michel ;
- Quai Voltaire ;
- Quai Malaquais ;
- Quai de Conti ;
- Quai des Grands Augustins ;

La majorité des rues du quartiers de l'Odéon sont de la responsabilité de la Préfecture de Police.



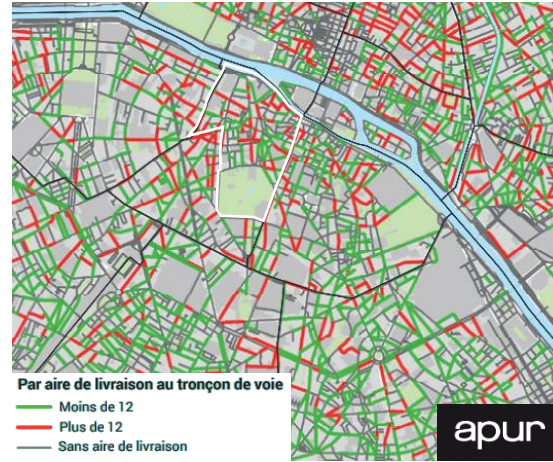
Les axes sous régime spécifique avec la Préfecture de Police

Circulation

Densité des aires de livraison



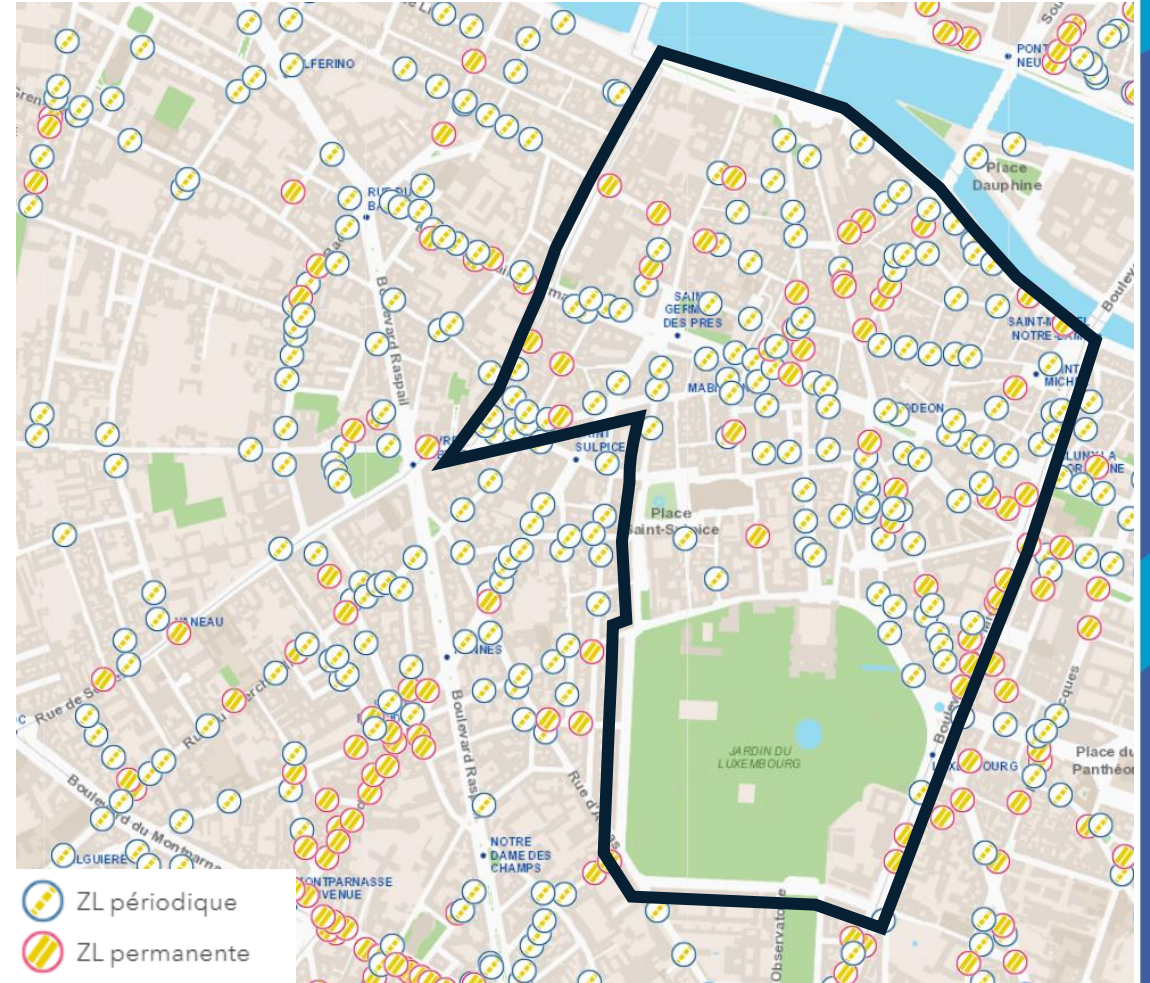
Zone de livraison – rue des Saints-Pères



Atlas des grandes fonctions métropolitaines – APUR - 2018



La trame viaire du cœur de l'agglomération – APUR - 2013



Carte des places de stationnement pour les livraisons – Mairie de Paris - 2020

Circulation

Plan de circulation du quartier

1 axe structurant traversant :

- Le boulevard Saint-Germain

1 grand axe en bordure est :

- Le boulevard Saint-Michel

1 rocade fortement circulée autour du jardin du Luxembourg

- Rue de Vaugirard
- Rue Guynemer
- Boulevard St-Michel
- Rue Auguste Comte

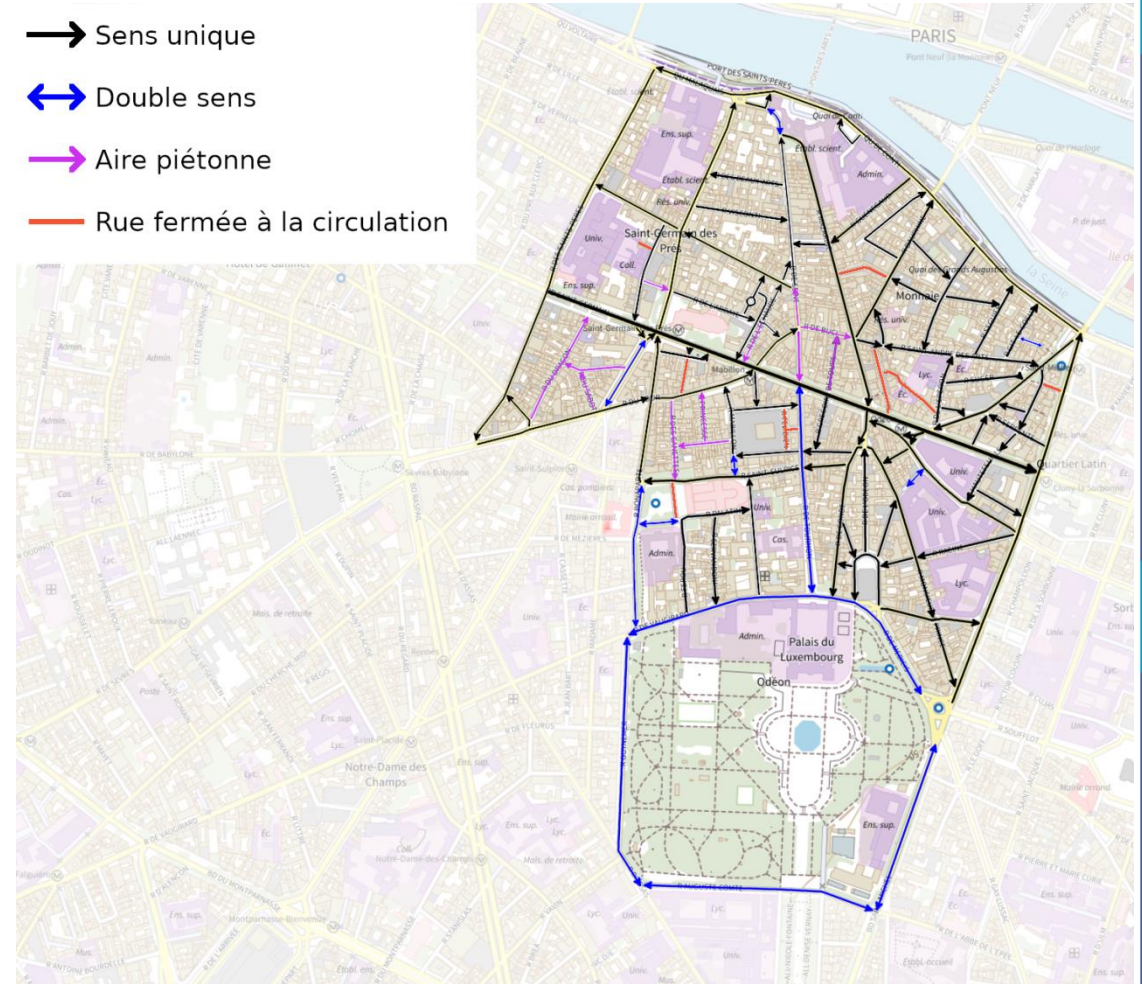
Des rues fermées à la circulation :

- Rue Félibien
- Passage Dauphine
- Rue des Ciseaux
- Cour du Commerce Saint-André
- Allée du Révérend Père Michel Riquet

Des aires piétonnes temporaires :

- Rue Princesse / Rue Guisarde / Rue des Canettes
- Rue de Buci / Rue Grégoire de Tours / Rue de Seine
- Rue du Sabot / Rue Bernard Palissy / Rue du Dragon

- Sens unique
- ↔ Double sens
- Aire piétonne
- Rue fermée à la circulation



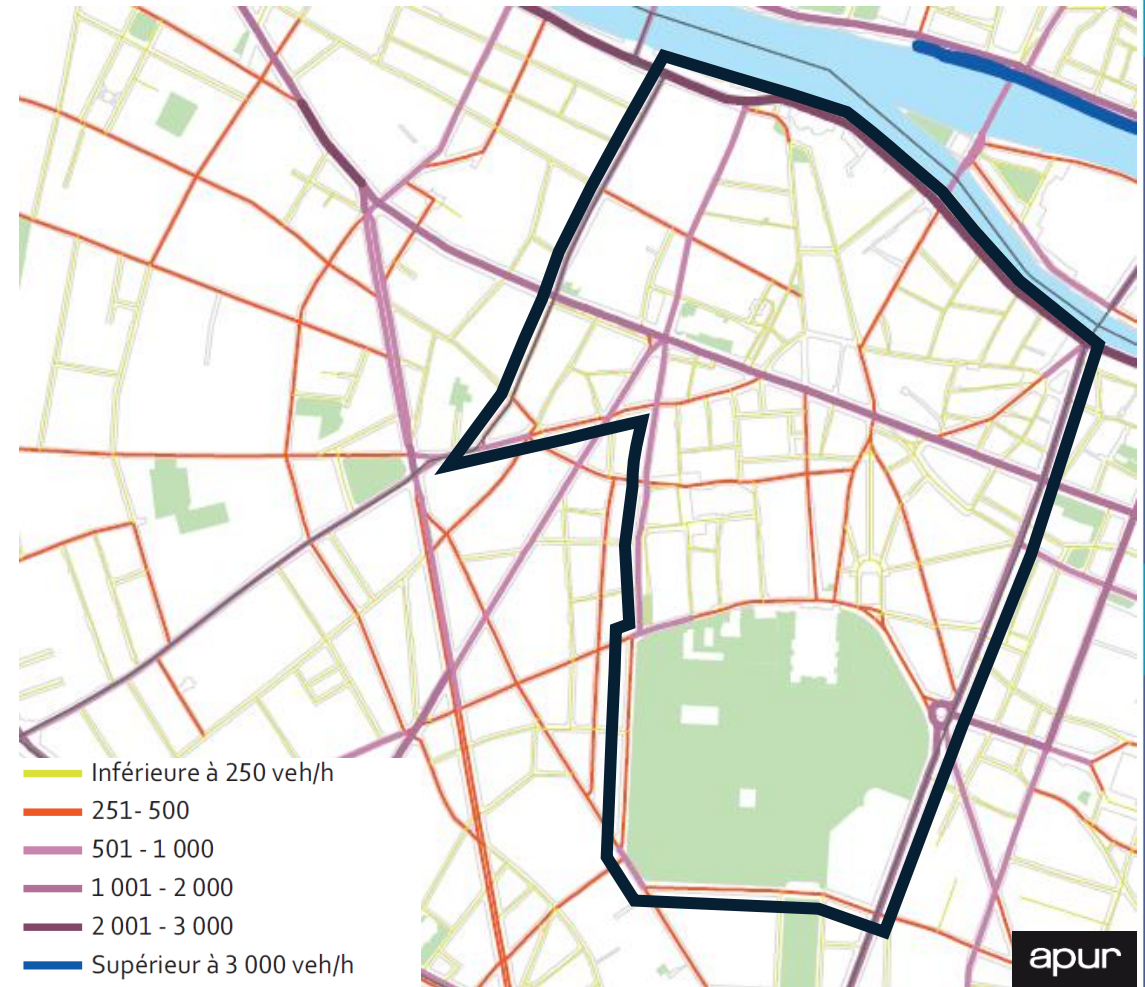
Plan de circulation du quartier Odéon – Saint-Germain-des-Prés - Monnaie

Circulation

Un trafic dense sur les axes majeurs, mais également sur des voies de très faible largeur



Atlas de l'espace public parisien – 6^e arrondissement - 2017



Atlas de l'espace public parisien – 6^e arrondissement - 2017

Les offres de déplacements partagés

Maillage dense des stations Vélib', et des services d'autopartage en boucle

Les stations Vélib' du quartier latin et autour des établissements scolaire de l'ouest du quartier sont fortement sollicitées et pourraient être agrandies afin d'améliorer leur service.



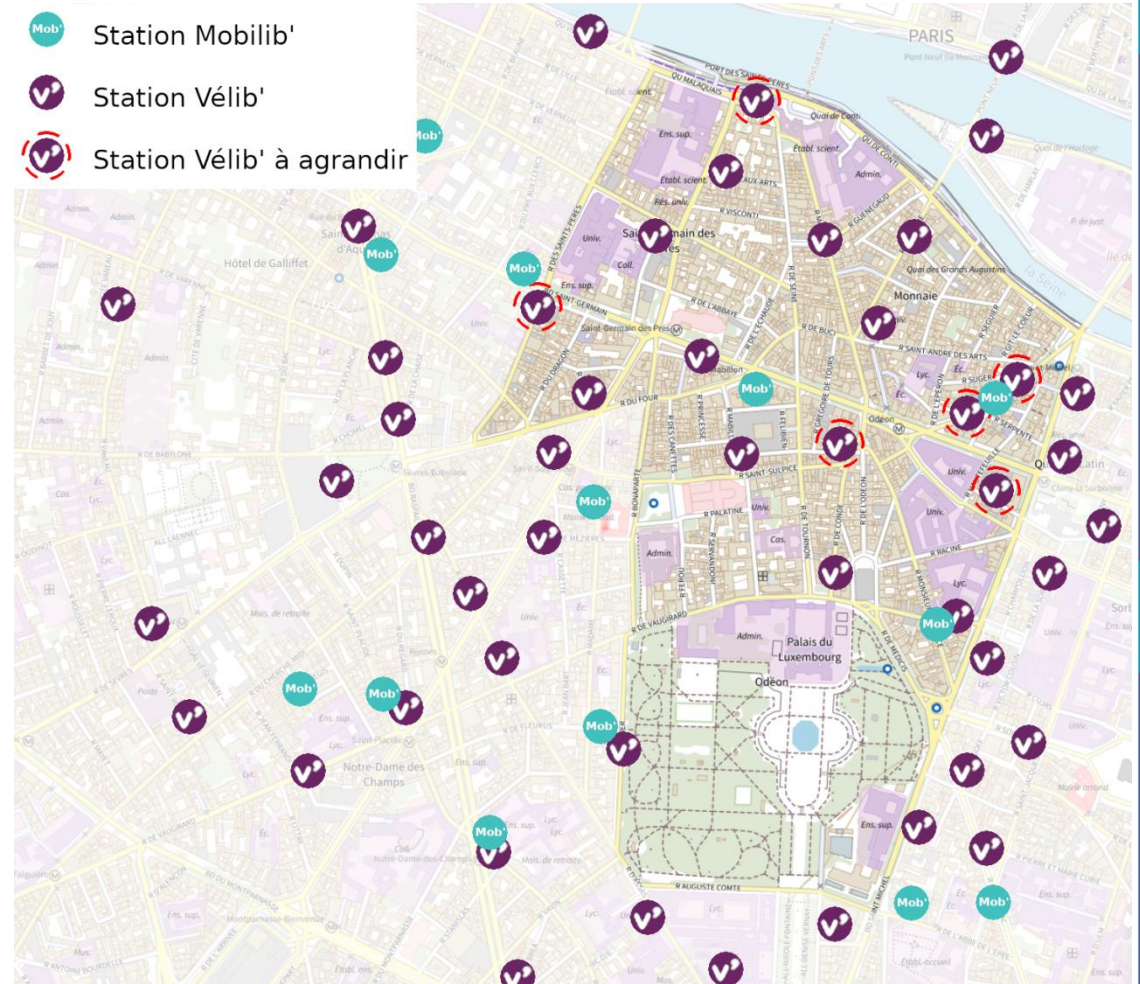
Station Vélib' – rue Danton



Station Mobilib' – rue de Vaugirard



Station Vélib' – rue du Pont de Lodi



DVD - Mairie de Paris – 2020 / site : velib-metropole.fr

Les déplacements en 2 roues

Stationnement 2R 2RM

Stationnement vélo : 624

Stationnement mixte : 216

Stationnement moto : 427



Stationnement vélo sur trottoir – rue Jacob






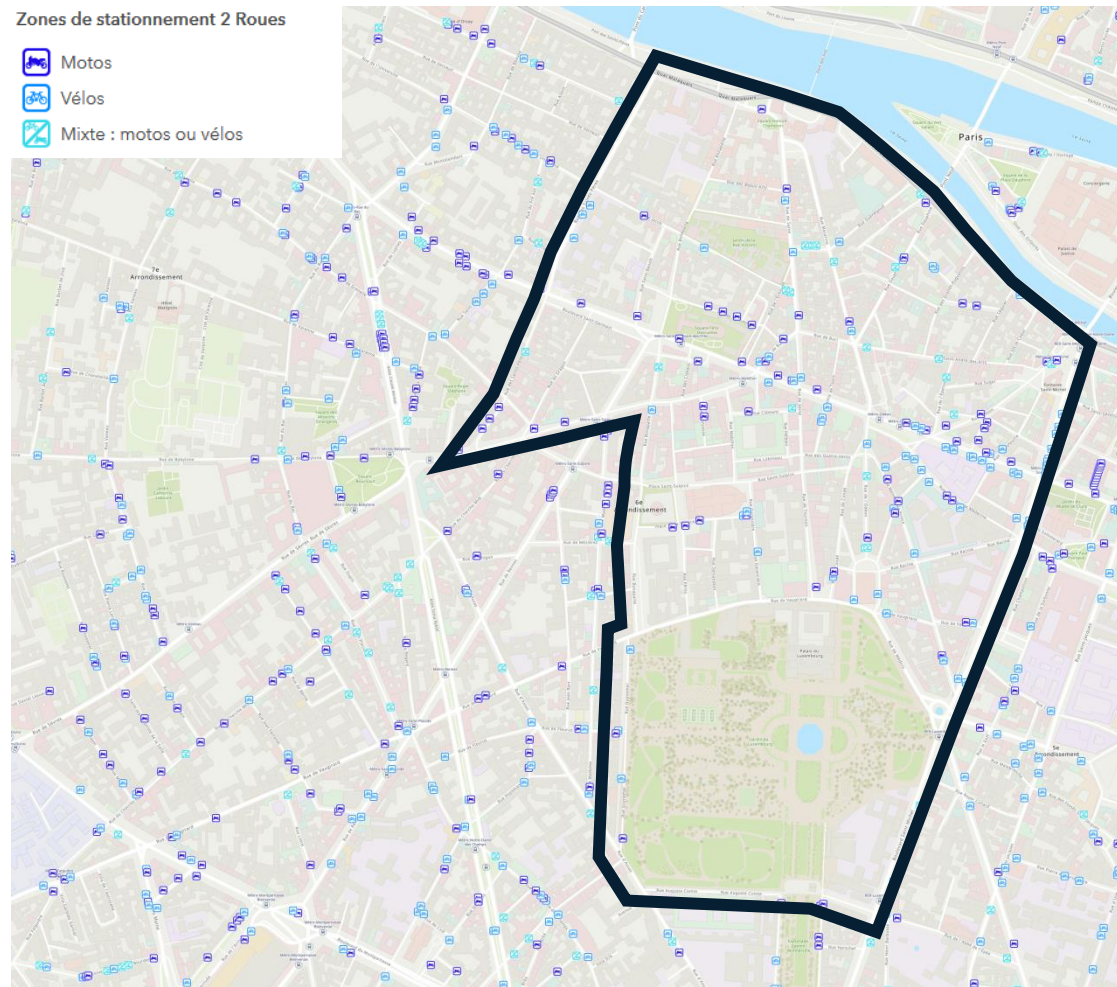
Stationnement vélo sécurisé – rue Vaugirard



Stationnement 2 roues – rue Saint-André des Arts

Zones de stationnement 2 Roues

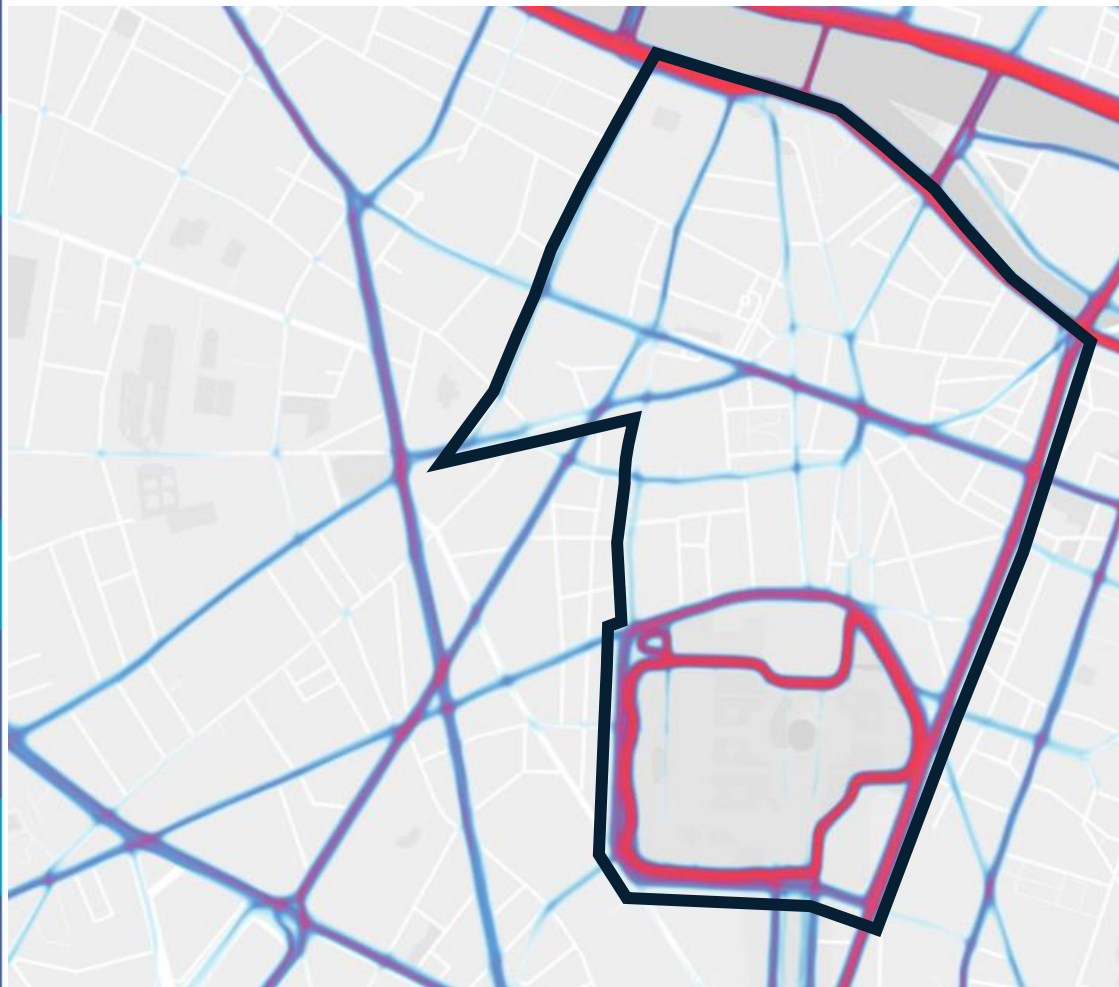
-  Motos
-  Vélos
-  Mixte : motos ou vélos



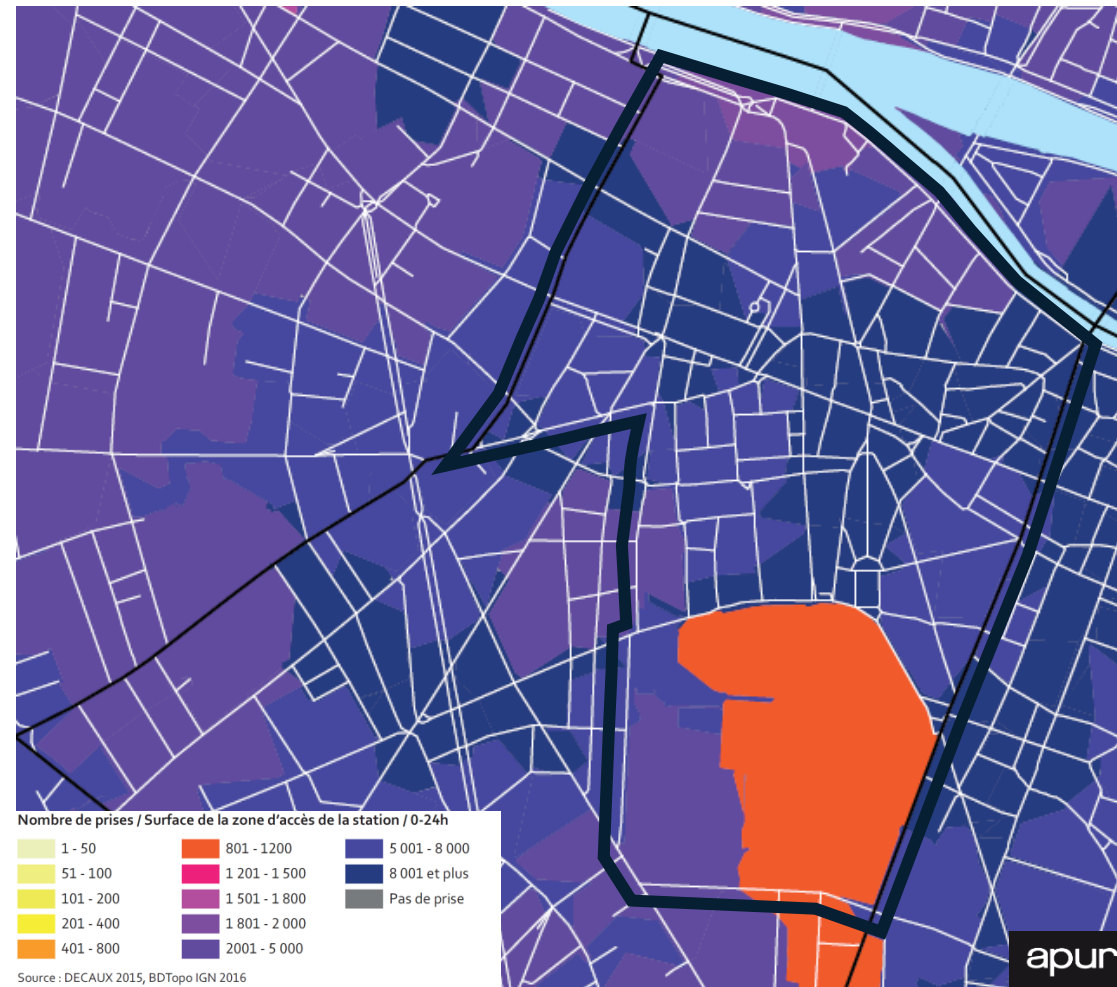
Localisation des stationnements vélo et moto – Mairie de Paris

Les déplacements en 2 roues

Déplacements vélo plutôt faible en cœur de quartier, et forte demande en Vélo en libre service



Carte mondiale des activités – sollicitations cyclistes – STRAVA - 2018



Atlas de l'espace public parisien – 6^e arrondissement - 2017

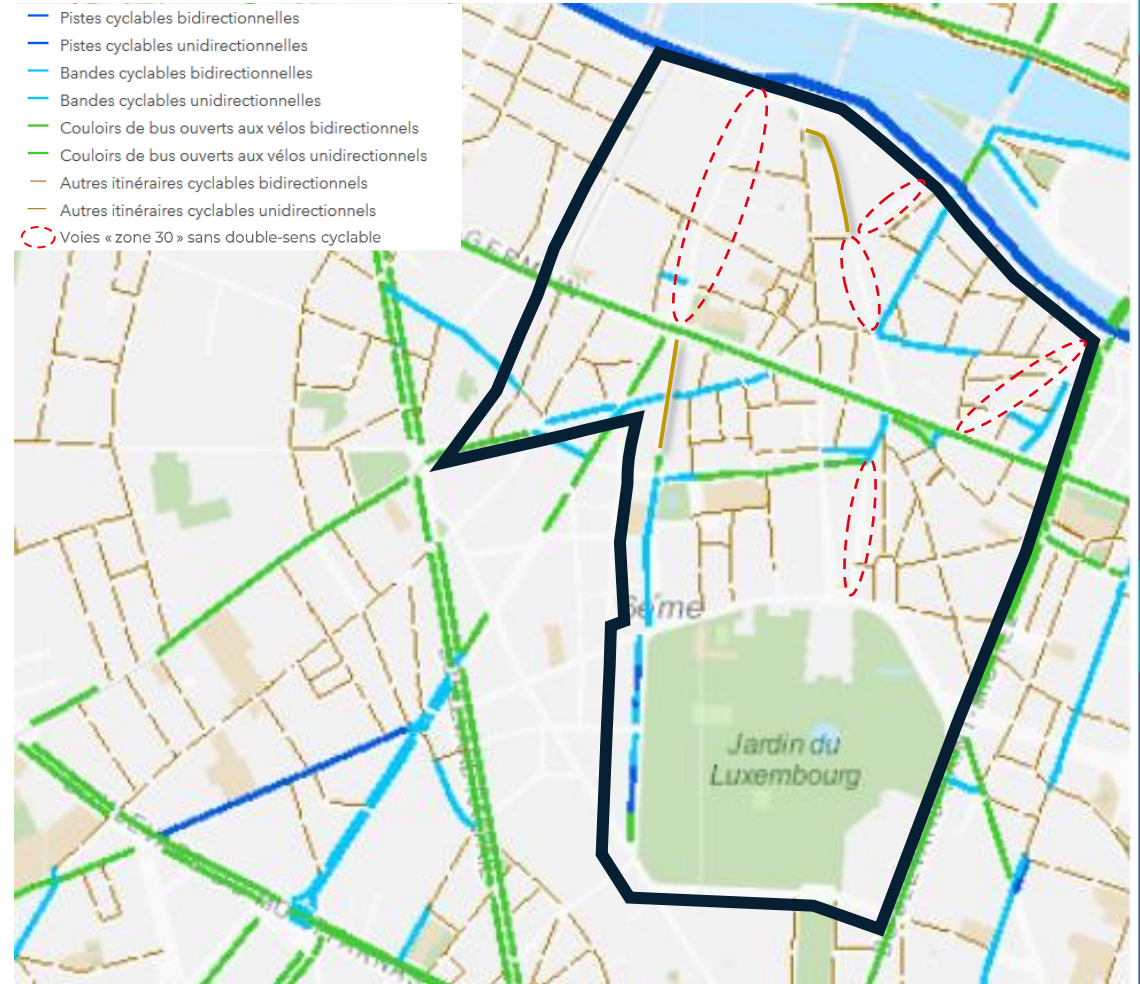
Les déplacements en 2 roues

Offre de cheminement cyclable étendue mais à compléter sur certains axes

Des pistes cyclables **en couloir bus ouvert** dans les boulevards en périphérie d'arrondissement.

Des pistes cyclables matérialisées par **marquage au sol** le long des axes traversant.

Des **doubles-sens cyclables** sur l'ensemble des zones 30 du quartier



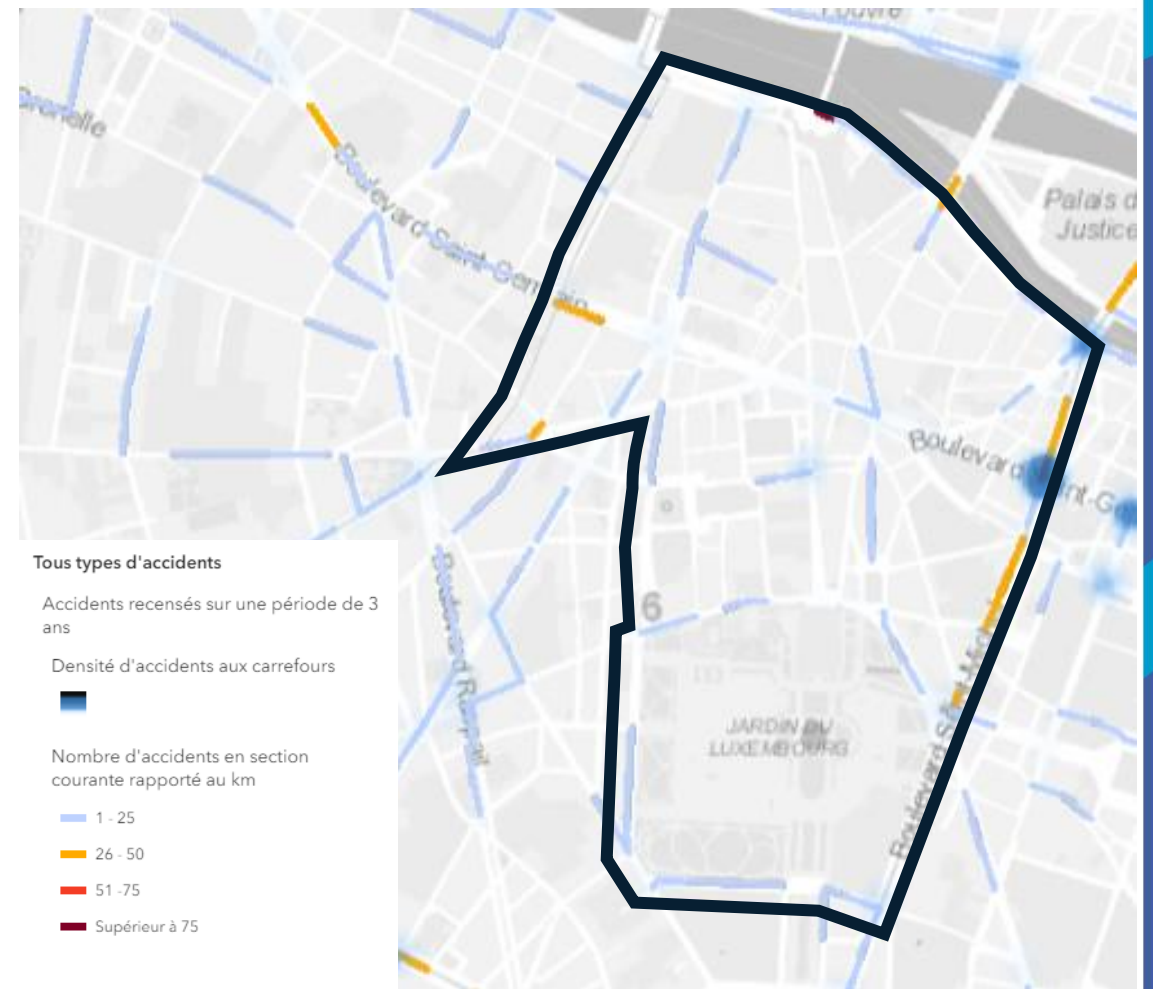
Double-sens cyclable – rue Vaugirard



Piste cyclable – rue Guynemer

Accidentologie

Une accidentologie principalement localisée sur le boulevard Saint-Michel, faible par ailleurs



Chiffres de l'accidentologie de 2016 à 2018 – DVD – Mairie de Paris - 2019

Zones accidentogènes de 2016 à 2018 – DVD – Mairie de Paris - 2019

Accessibilité

Des rues très sollicitées par les piétons

Les rues fortement sollicitées par les piétons sont multiples dans le secteur, et ont pour conséquence la présence de nombreux piétons sur les espaces circulés par les automobilistes.



Sortie d'école – rue Suger



Contre-allée du boulevard Saint-Germain, métro Odéon



Parvis de l'Eglise Saint-Germain-des-Prés



Niveaux de sollicitation piétonne

- Rue fortement sollicitée
- Rue moyennement sollicitée
- Rue faiblement sollicitée

Atlas de l'espace public parisien – 6^e arrondissement - 2017

Accessibilité

Mais des trottoirs très peu accessibles, souvent étroits et encombrés



Rue Bonaparte – trottoirs de moins d'1,40m avec potelets



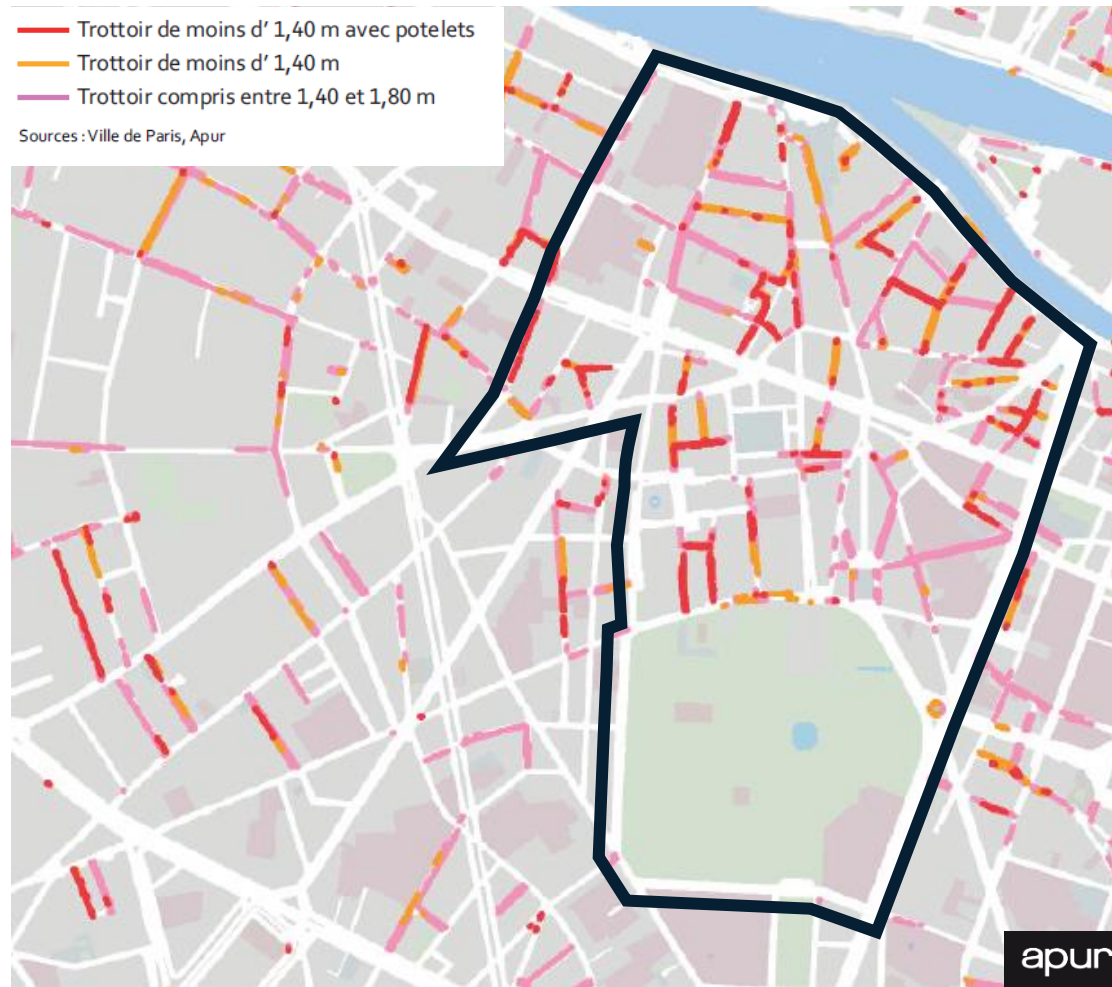
Rue Guisarde – trottoirs de moins d'1,40m avec potelets



Rue Bernard Palissy – aire piétonne



Rue de l'École de Médecine - conflits piétons-bus



- Trottoir de moins d' 1,40 m avec potelets
 - Trottoir de moins d' 1,40 m
 - Trottoir compris entre 1,40 et 1,80 m
- Sources : Ville de Paris, Apur

Atlas de l'espace public parisien – 6^e arrondissement - 2017

Accessibilité

Et aux différences de niveau peu favorables aux déplacements



Passage de la Petite Boucherie



Rue du four – entre rue Bonaparte et rue de Rennes



Rue Bernard Palissy



Rue Monsieur de Prince



Accessibilité

Des places de stationnement réservées localisées sur les grands axes

Malgré la plus faible densité de place réservées au nord du quartier, les places réservées aux handicapés représentent 3,9% du nombre de places de stationnement total à l'échelle du quartier.



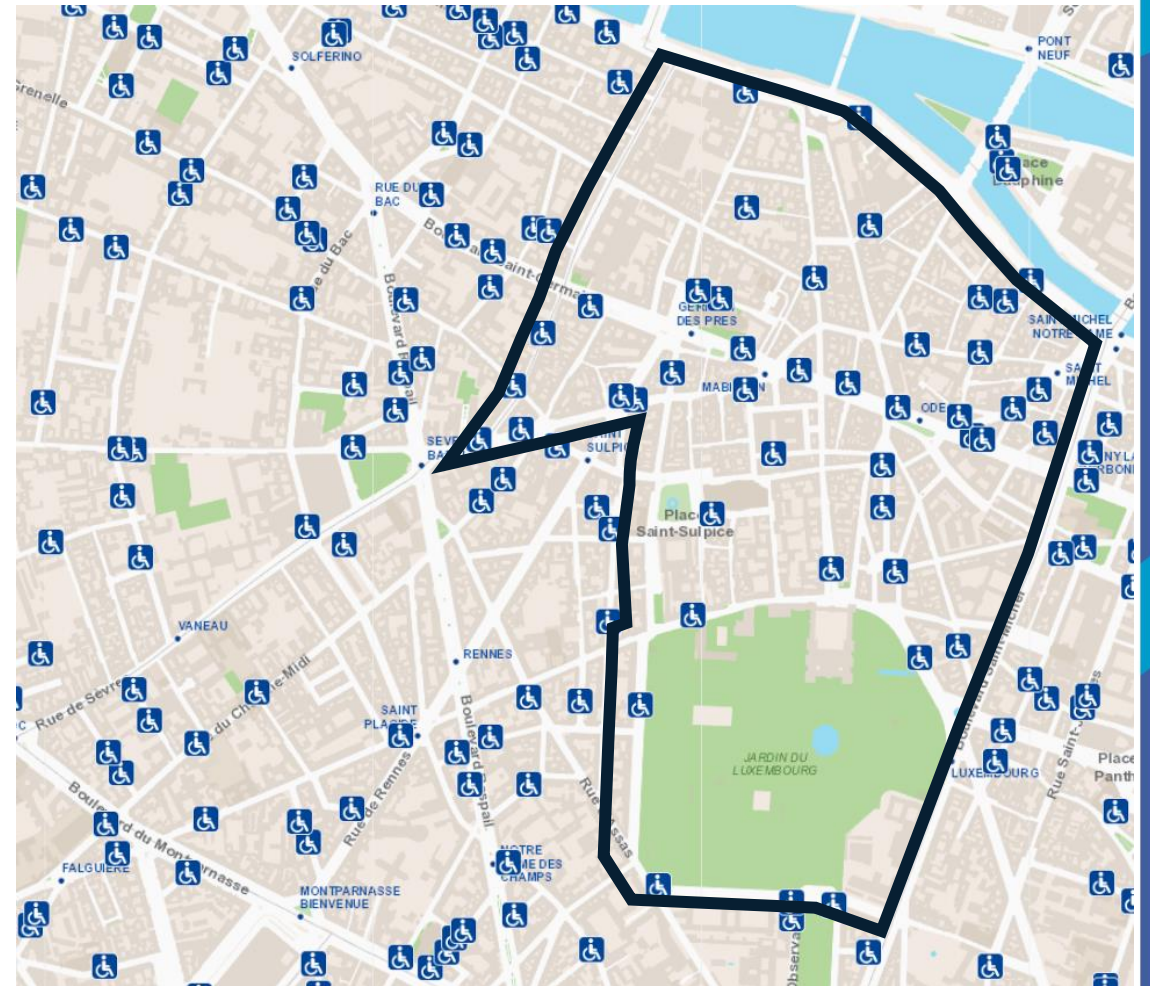
Rue Lobineau



Rue Saint-André des Arts



Rue Monsieur le Prince



Localisation des places de stationnement réservées - DVD - Mairie de Paris - 2016

Accessibilité

Des zones de circulation apaisées



Entrée de zone 30 – rue Racine



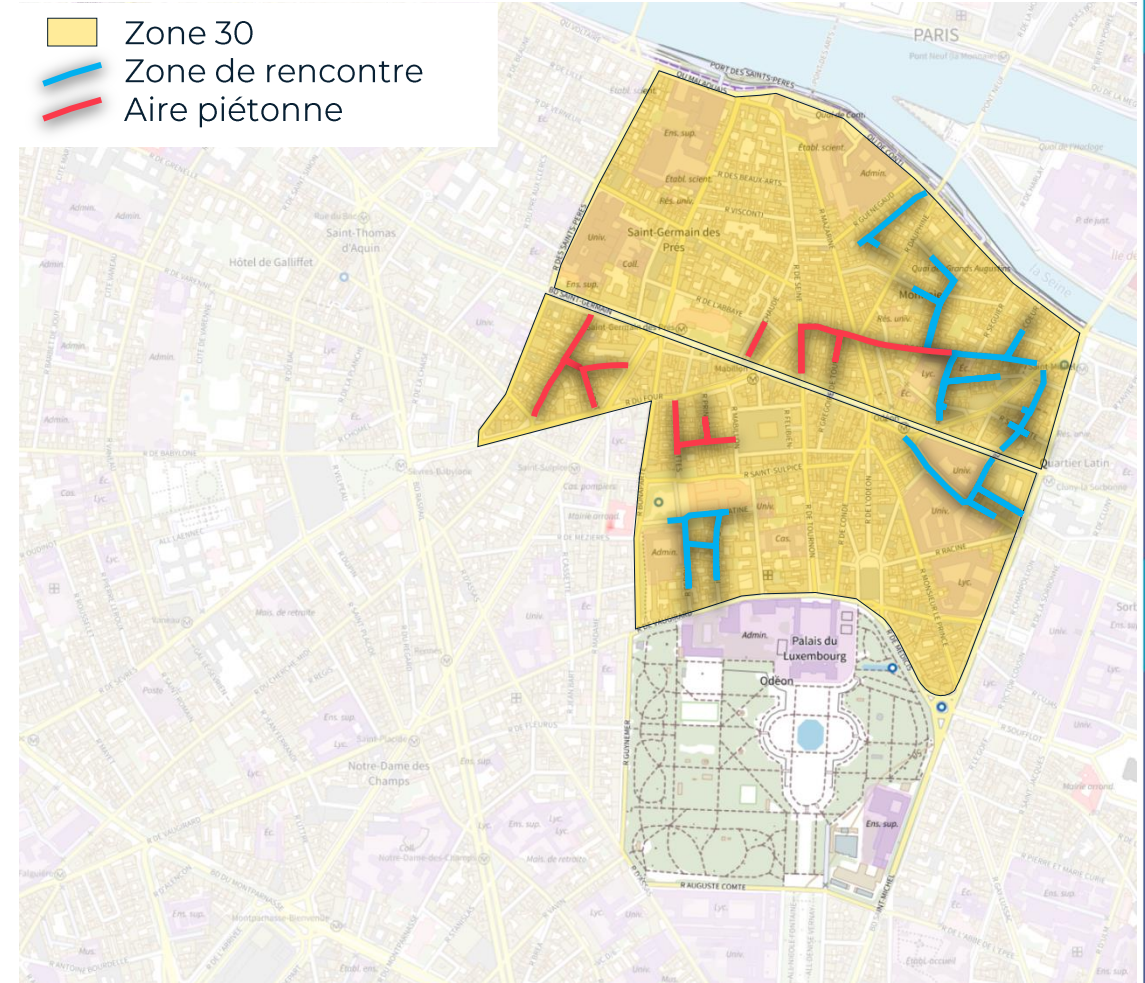
Entrée d'aire piétonne – rue Saint-André des Arts



Entrée d'aire piétonne - rue Guisarde



Entrée de zone de rencontre – rue Férou



OpenData – Mairie de Paris

03

**Contexte environnemental et
propreté**

Histoire du quartier

Lieu de rendez-vous artistique et culturel dans lequel arrive l'industrie du luxe



L'Eglise de Saint-Germain-des-Prés




Café Le Procope, entrée depuis le Cour du Commerce Saint-André

Situé en plein cœur de Paris, autour de l'Eglise de St Germain-des-Prés, ce quartier présente un urbanisme déjà dense caractérisé par de petits îlots séparés par des voies étroites. Il se développe au fil des siècles pour devenir au XVII^e siècle un lieu prisé des intellectuels, se retrouvant dans les cafés tel Le Procope, aujourd'hui considéré comme le café le plus ancien de Paris.

Sa position centrale dans les sphères intellectuelles se confirme au milieu du XX^e siècle avec la présence des sièges de nombreuses maisons d'édition (Gallimard, Le Seuil, Grasset,...) et par les caves de la rue de Rennes où se côtoient philosophes et jazz américain.

Le tourisme international prenant de l'importance à partir de la fin du XX^e siècle, l'identité du quartier commencer à muter avec l'apparition de boutiques de luxes, au détriment des librairies.



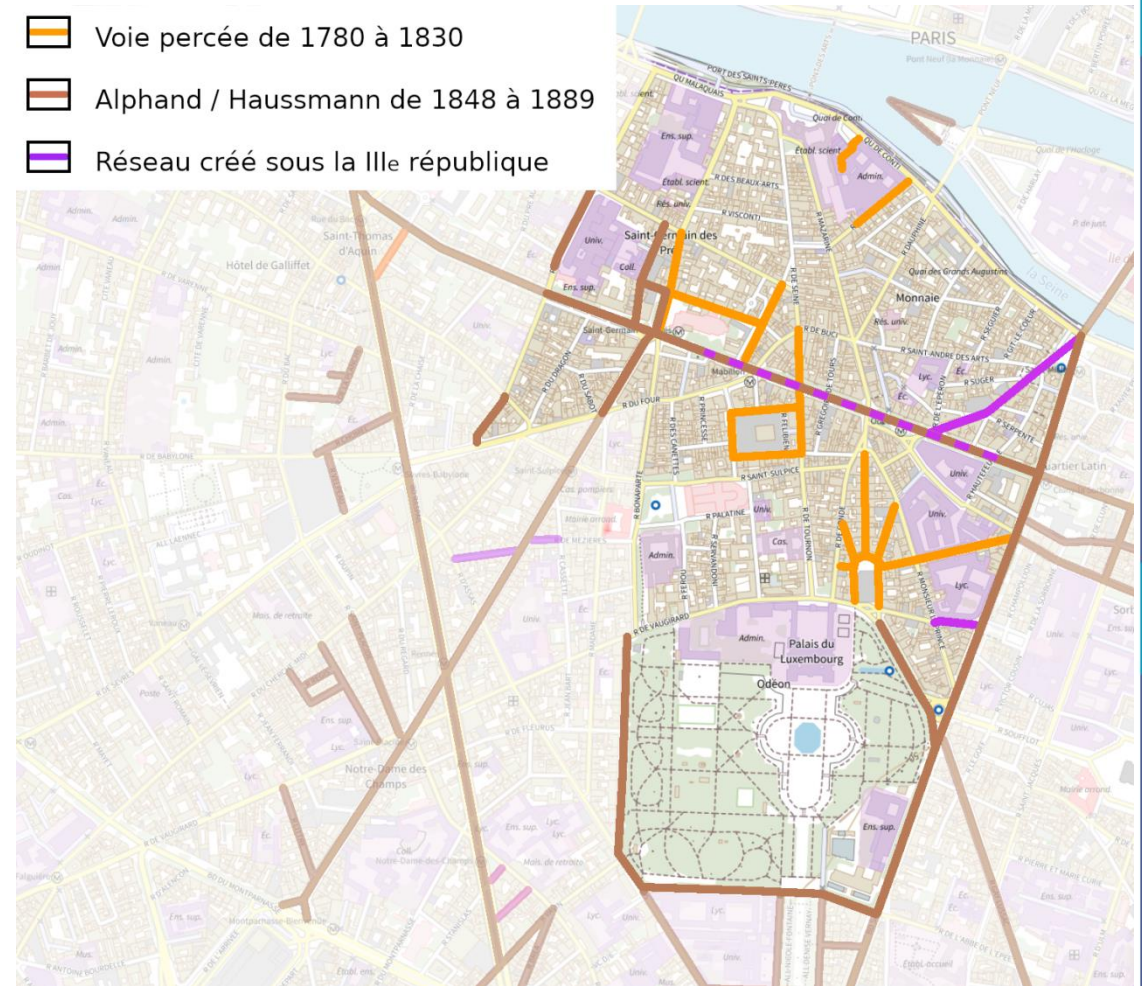
1 rue Saint-Benoît, 1^{er} siège de la maison d'édition Gallimard



Enseigne Louis Vuitton - Place Saint-Germain-Des-Prés

Histoire du quartier

Un quartier au patrimoine historique dont la préservation oriente les projets

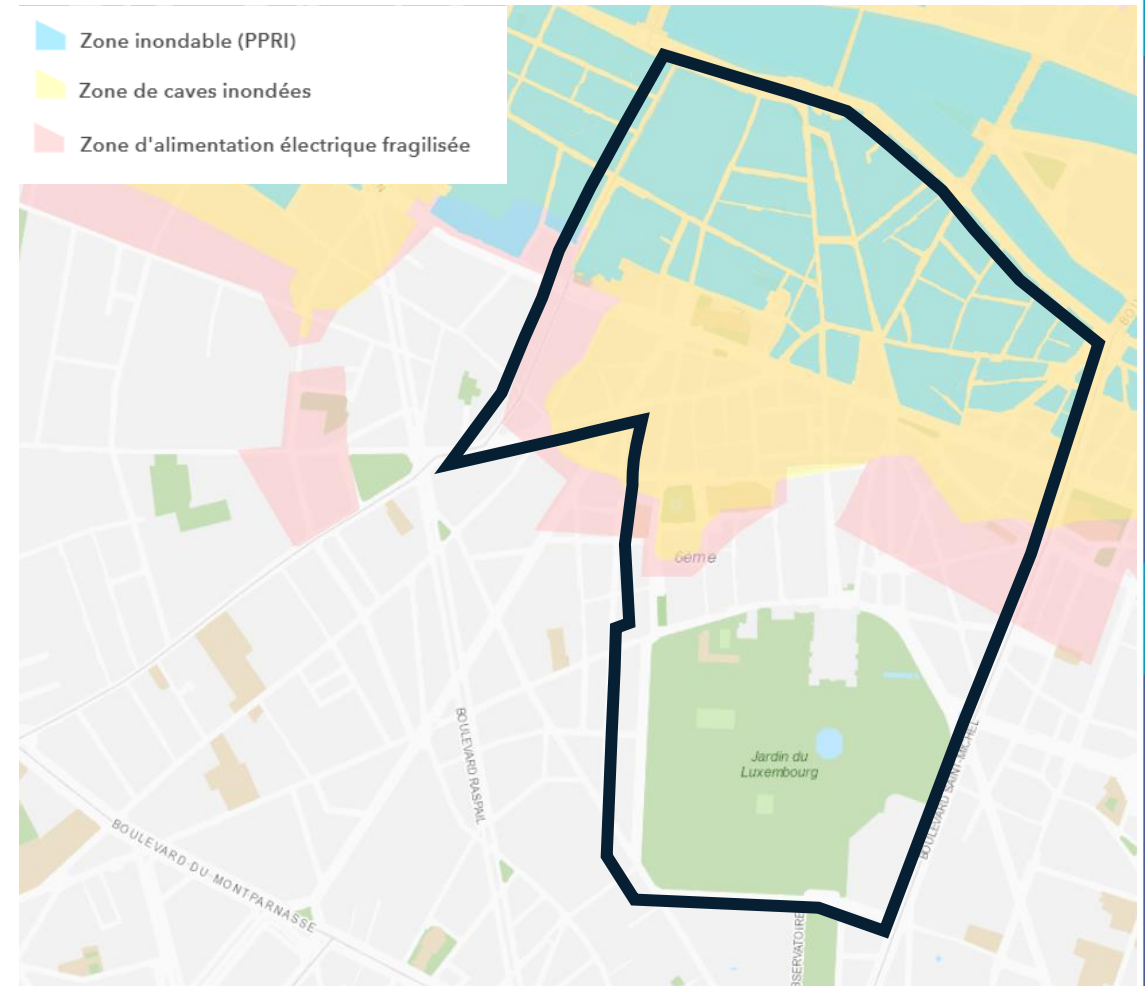
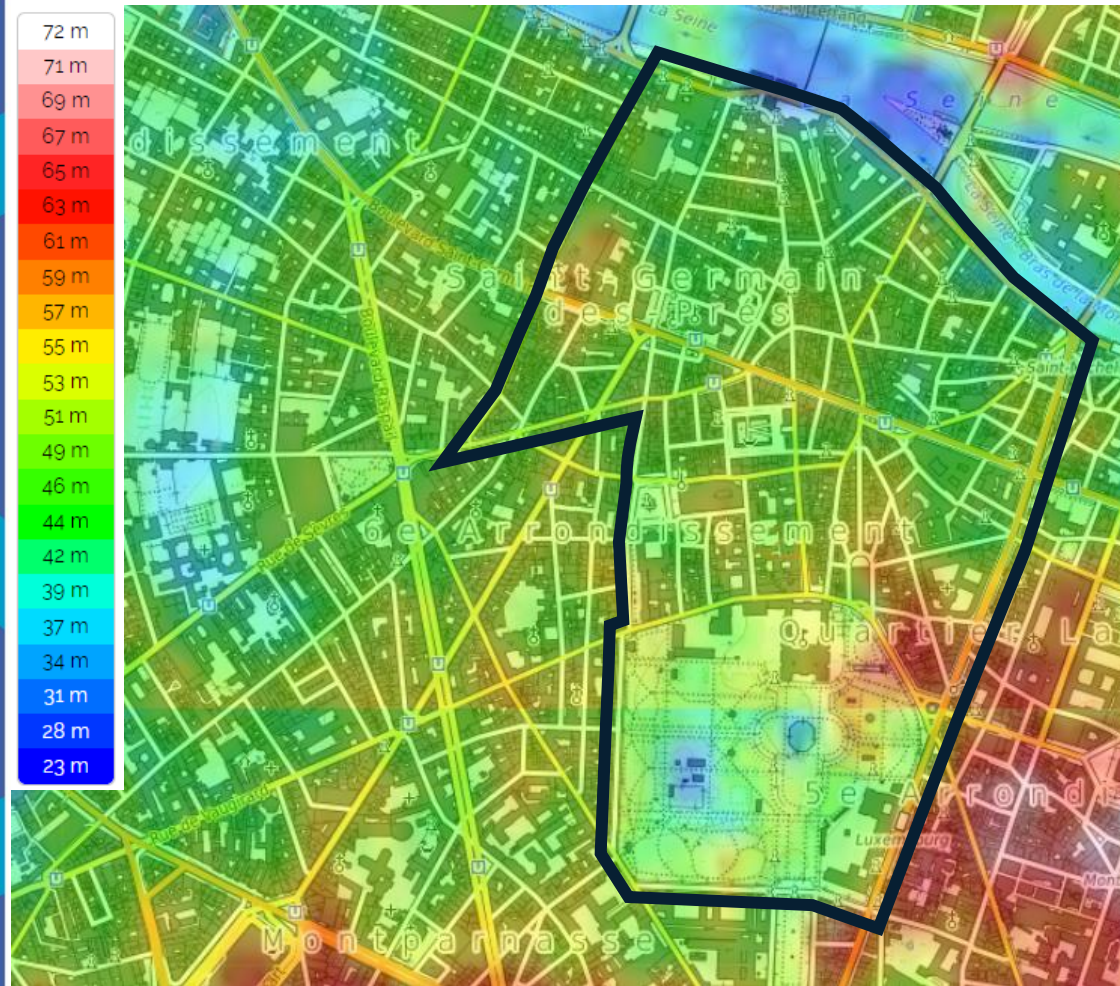


Atlas des patrimoines (<http://atlas.patrimoines.culture.fr/>)

Évolution des voies et des percées urbaines

Géographie du quartier

Une partie nord inondable bien que protégée par l'élévation de ses quais

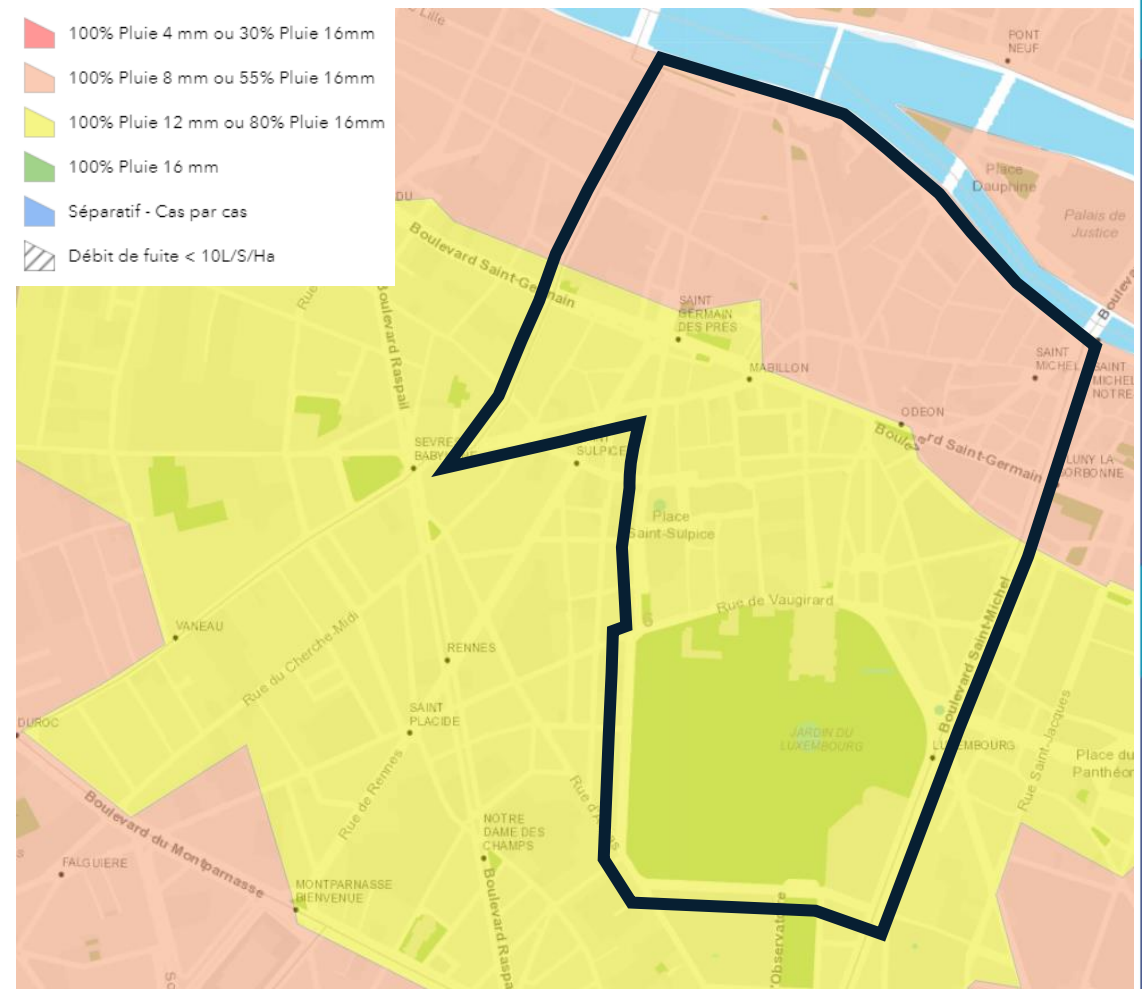
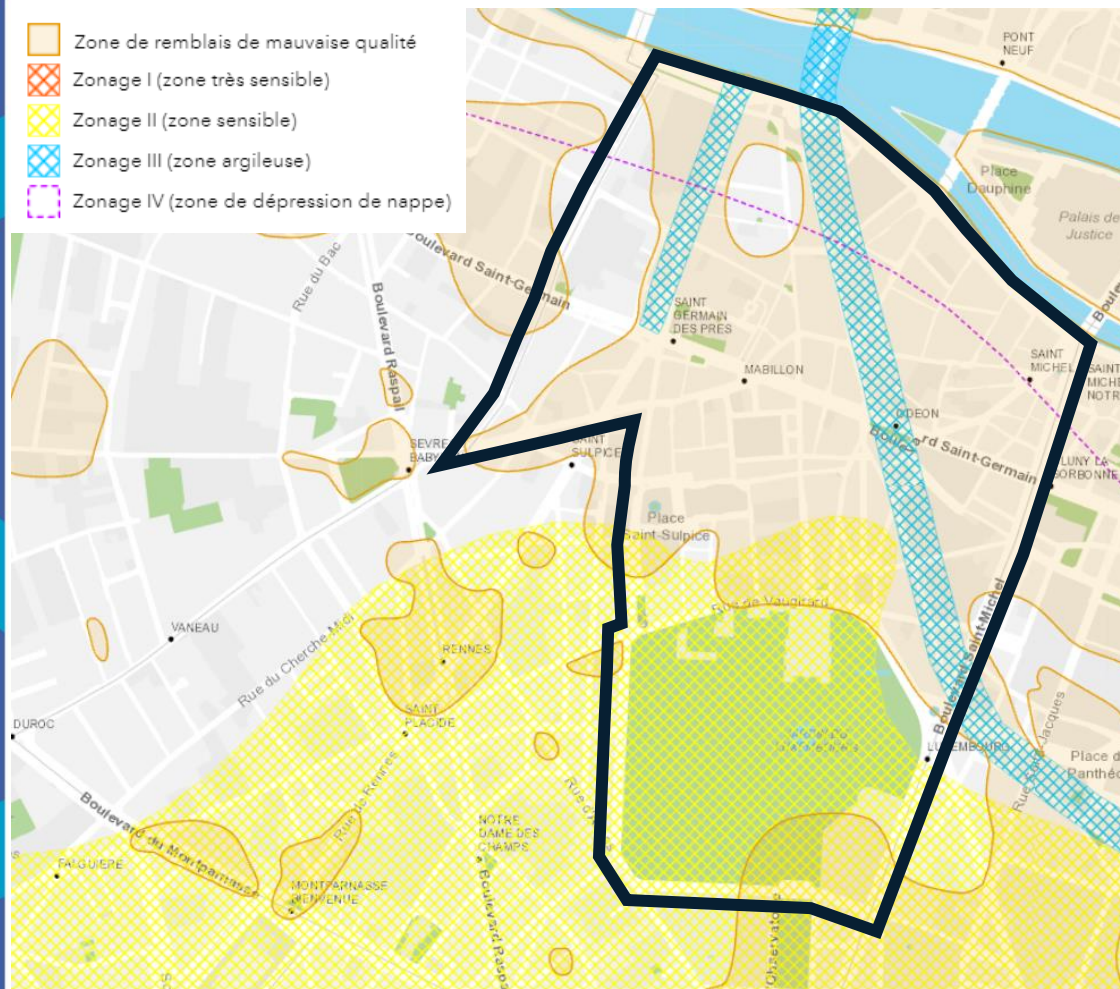


Zones inondables de Paris – Mairie de Paris – 2019

fr.topographic-map.com

Géographie du quartier

Un quartier au sous-sol compatible avec l'infiltration des eaux pluviales



Zones possibles d'infiltrations des eaux pluviales – IGC – Mairie de Paris – 2013

Règlement de zonage pluvial de Paris – Mairie de Paris – 2018

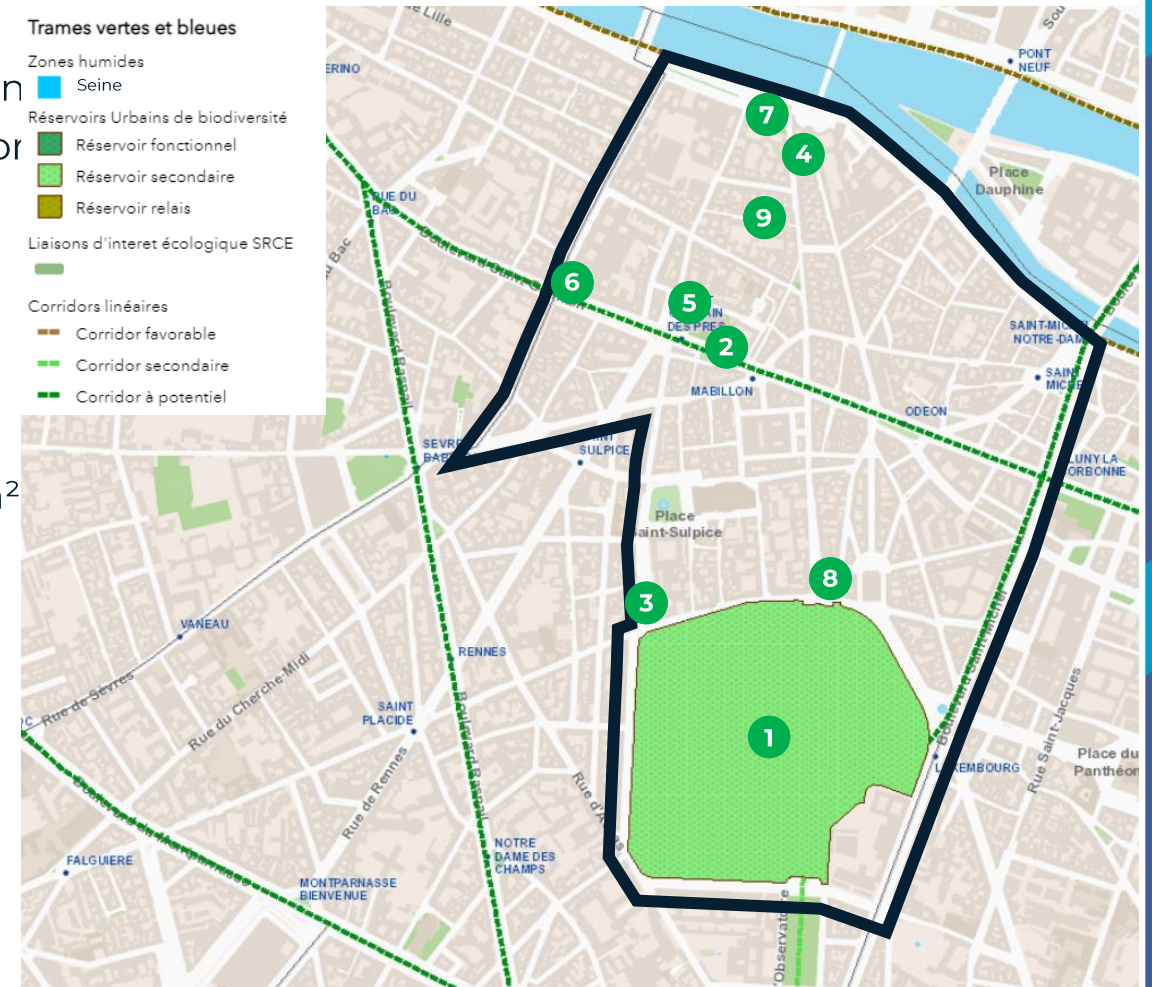
Géographie du quartier

Les espaces verts et leurs surfaces

Quartier où se situe le Jardin du Luxembourg, classé en réservoir secondaire de biodiversité, connecté par un corridor à potentiel.

Des espaces verts de petites tailles par ailleurs, et présents majoritairement à l'ouest du quartier.

- 1 Jardin du Luxembourg (gestion par le Sénat) : 224 500 m²
- 2 Square Felix Desruelles : 1 515 m²
- 3 Promenade de l'Allée du Séminaire : 990 m²
- 4 Square Gabriel Pierne : 644 m²
- 5 Square Laurent Prache : 590 m²
- 6 Square Taras Chevtchenko : 436 m²
- 7 Square Honoré Champion : 379 m²
- 8 Square Francis Poulenc : 184 m²
- 9 Jardin Visconti – Alice Saunier Seite : 80m²



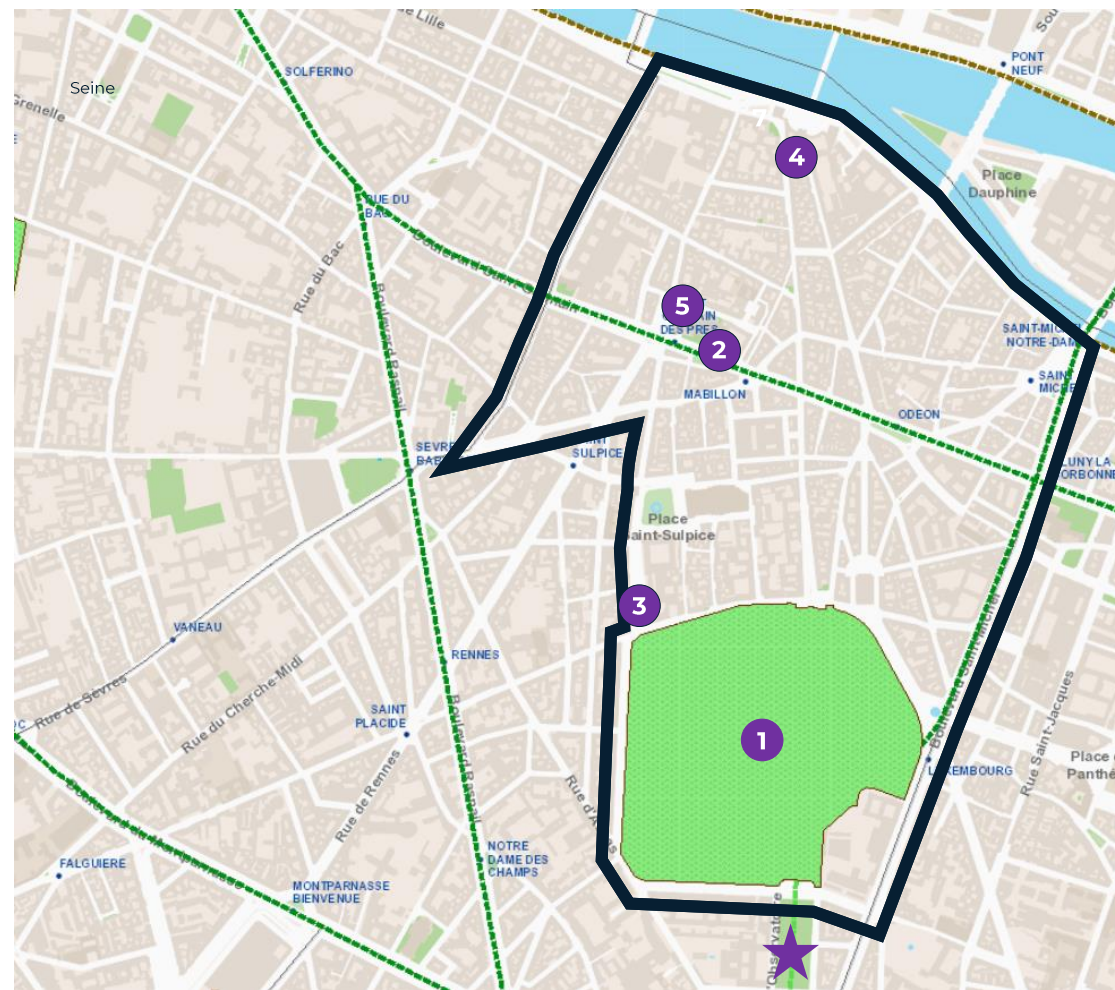
Les chemins de la nature – paris.fr

Géographie du quartier

Des équipements rares dans les squares, du fait de leur petite taille

Le quartier a une forte carence en aire de jeux, et en espace sportif, du fait notamment de l'étroitesse des rues et de l'absence de jardins de taille moyenne à grande.

- ❶ Jardin du Luxembourg : animations – jeux
- ❷ Square Felix Desruelles : aire de jeux (une grande structure et jeux à ressort)
- ❸ Promenade de l'Allée du Séminaire : espace canin
- ❹ Square Laurent Prache : modules de jeux pour enfants
- ❺ Square Taras Chevtchenko : aire de jeux (une petite structure et jeux à ressort)
- ★ Jardin des Grands Explorateurs : agrès sportifs



Localisation des équipements sportif du quartier

Structures paysagères et plantations

Grandes structures paysagères



Perspective sur le Théâtre de l'Odéon



Rue Saint-André des Arts – rue « pittoresque » et son maillage de placettes singulières



Perspective sur l'institut de France



Place de Furstemberg

LES PAYSAGES

Formes structurantes

- compositions et tracés monumentaux
- espaces singuliers
- perspectives et échappées
- bâtiments repères de 13 étages et plus
- Seine, canaux et plans d'eau

Composants du paysage et de son décor

- édifices monumentaux (grands et petits)
- sculptures et fontaines
- plantations d'alignements
- jardins publics
- cimetières
- terrains de sport
- espaces et talus paysagers non accessibles

LE TISSU URBAIN

Bordures d'îlots

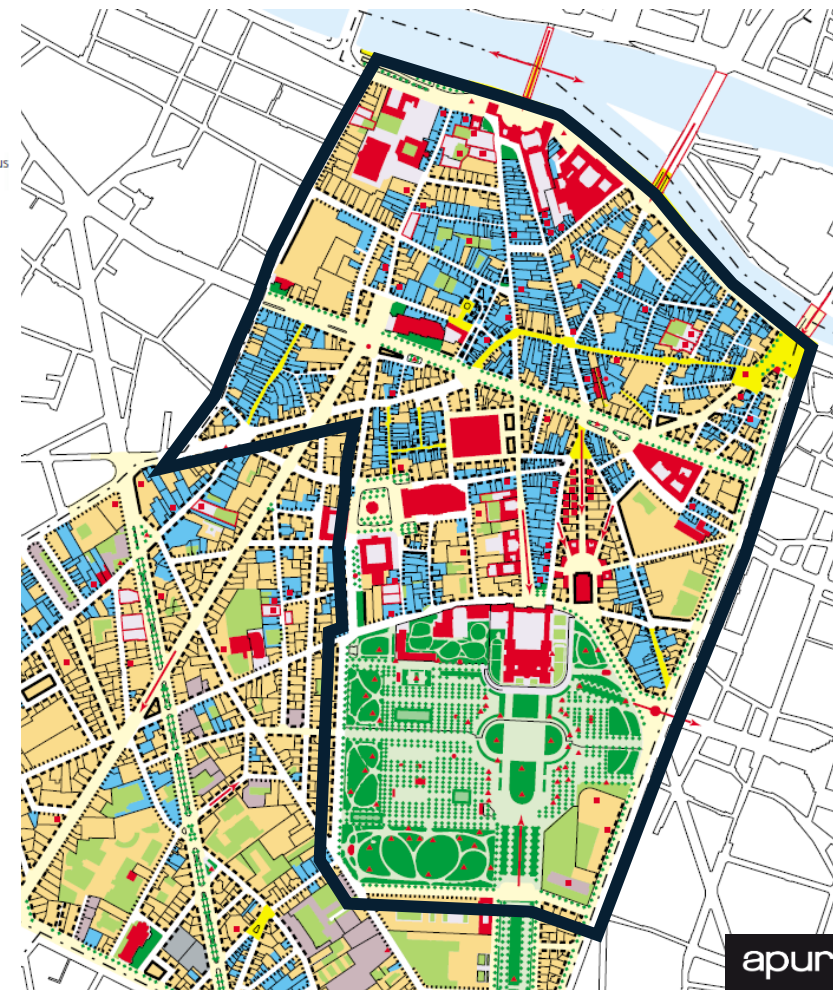
- bordures ordonnées
- bordures ordonnées
- bordures irrégulières

Organisation

- Tissus continus**
 - réguliers
 - composites
 - en partie libres
- Tissus discontinus**
 - compositions centrées ou axées
 - compositions libres

Tissus de petite échelle

- jardins privés
- faisceaux ferroviaires
- éléments remarquables (y compris : hôtels particuliers, ponts, métro aérien)
- terrains libres



apur

Paris et ses quartiers – 6^e arrondissement - 2001

Structures paysagères et plantations

Grandes structures paysagères : végétalisation des espaces



Entrée nord du Jardin du Luxembourg



Promenade de l'Allée du Séminaire



Square Felix Desruelles

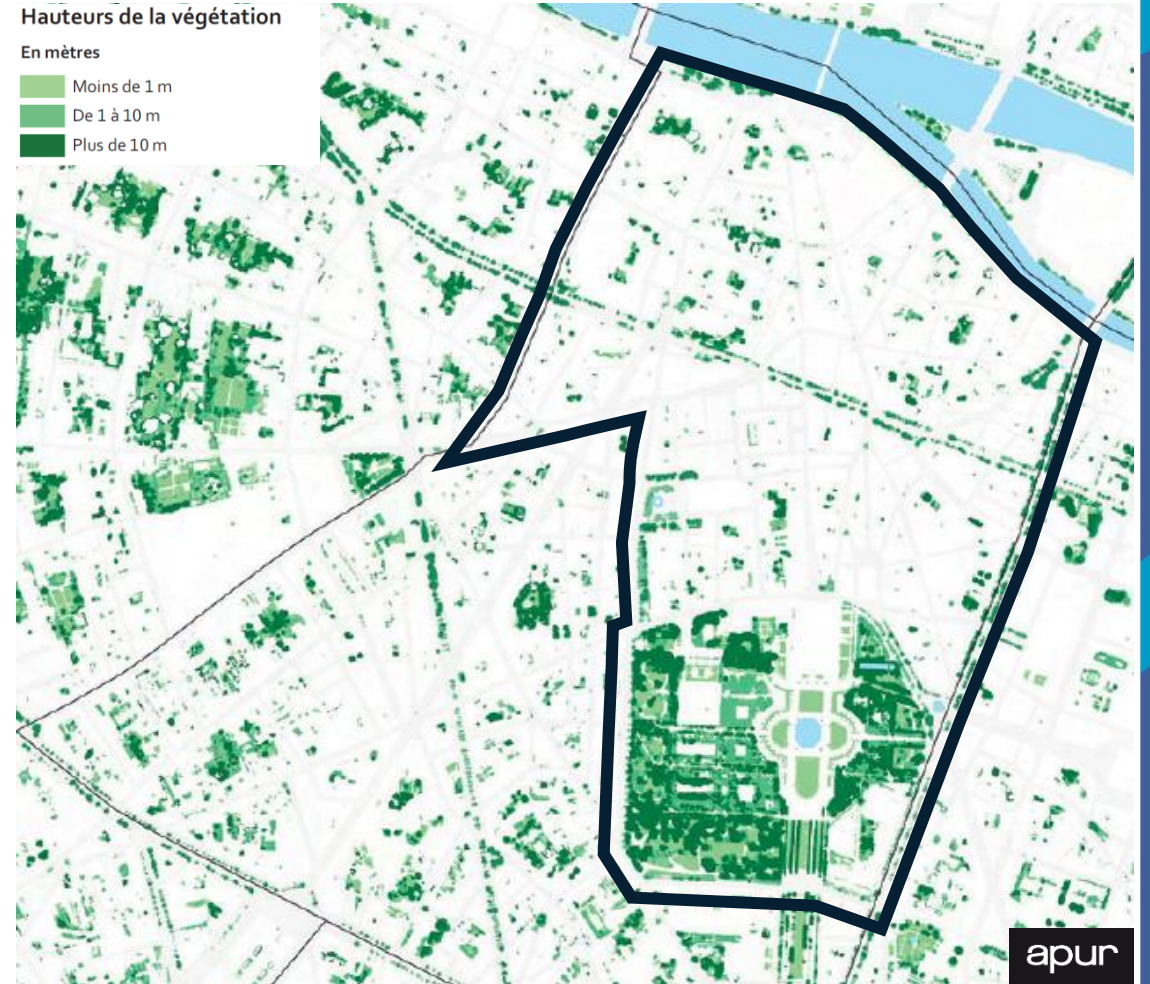


Jardin Alice Saunier Seite

Hauteurs de la végétation

En mètres

- Moins de 1 m
- De 1 à 10 m
- Plus de 10 m



Atlas de l'espace public parisien – 6^e arrondissement - 2017

Structures paysagères et plantations

Grandes structures paysagères : des axes majeurs plantés, mais pas tous

Le quartier est caractérisé par deux grandes figures urbaines:

- Deux grands axes plantés dont l'échelle est celle de la ville : le boulevard Saint-Germain et le boulevard Saint-Michel
- Un tissu urbain dense aux voiries étroites, courtes pour la plupart et non plantées qui témoignent d'un Paris peu transformé par Haussmann.



Grands boulevards plantés



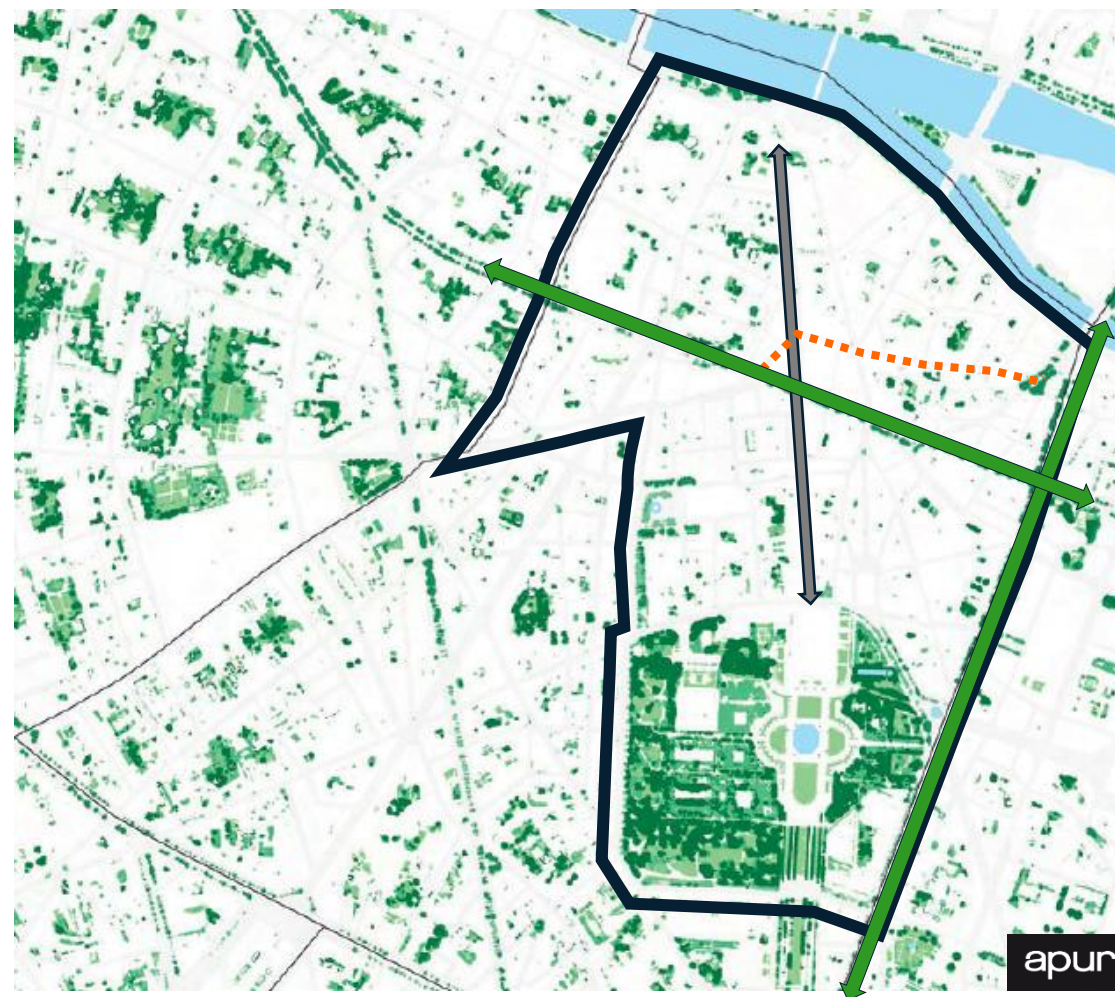
Jardin du Luxembourg: Canopée perceptible sur une surface assez large et quelques arbustes/branches dépassent des grilles sur le trottoir



Rue structurante pour le quartier, avec perspective, sans plantation



Rue « pittoresque » et son maillage de placettes singulières



apur

Atlas de l'espace public parisien – 6^e arrondissement - 2017

Structures paysagères et plantations

Grandes structures paysagères : des perspectives encombrées par le stationnement

Deux édifices monumentaux sont visibles via des perspectives et échappées fortement stationnées :

- Le Sénat : rue de Tournon
- Le Théâtre de l'Odéon : rue Racine / Rue Casimir Delavigne / Rue de l'Odéon / Rue Crébillon



Rue de Tournon – vue vers le Sénat



Rue de Tournon – vue depuis le Sénat



Rue Racine



Rue Casimir Delavigne



Rue de l'Odéon



Rue Crébillon

Structures paysagères et plantations

Une couverture arborée dense sur les grands axes et les places, clairsemée en cœur d'îlot

La plupart du linéaire de voirie du quartier est dénué de couvert végétal.

De nombreuses rues offrent une couverture végétale faible, mais permettent malgré tout de percevoir la présence de la nature dans ce quartier dense.



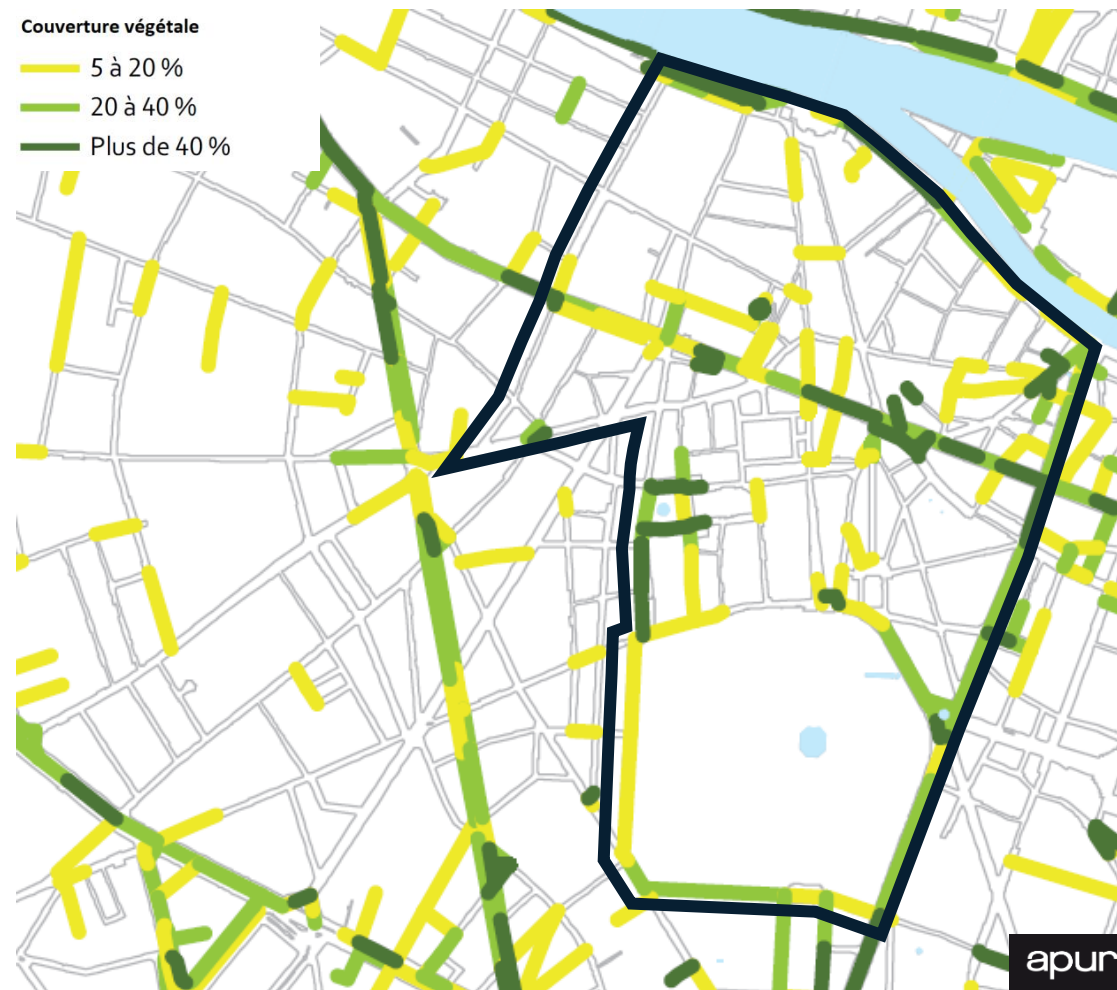
Double alignement d'arbres – rue Danton



Plantation d'arbres – rue Jacques Callot



Structure arborée – Place Saint-Sulpice



Atlas de l'espace public parisien – 6^e arrondissement - 2017

La végétalisation « hors des squares » et participative

De nombreux permis de végétaliser, et des jardinières mobiles aux zones attractives

Les grands axes plantés présentent de nombreux pieds d'arbres végétalisés. Pour autant, d'autres permis sont répartis dans le quartier, sur des placettes, sur largeurs de trottoirs ou bien encore sur du mobilier.



Jardinières mobiles – rue Félibien



Bacs d'orangerie – rue Bonaparte



Jardinière – rue Francisque Gay

Espaces verts

Jardins partagés

- Jardin partagé
- Jardin partagé et d'insertion
- Jardin pédagogique
- Jardin pédagogique et d'insertion
- Jardin thérapeutique

Jardinières mobiles - Types de bac

- Cribier
- Cribier double
- Orangerie
- Autre

Végétalisation

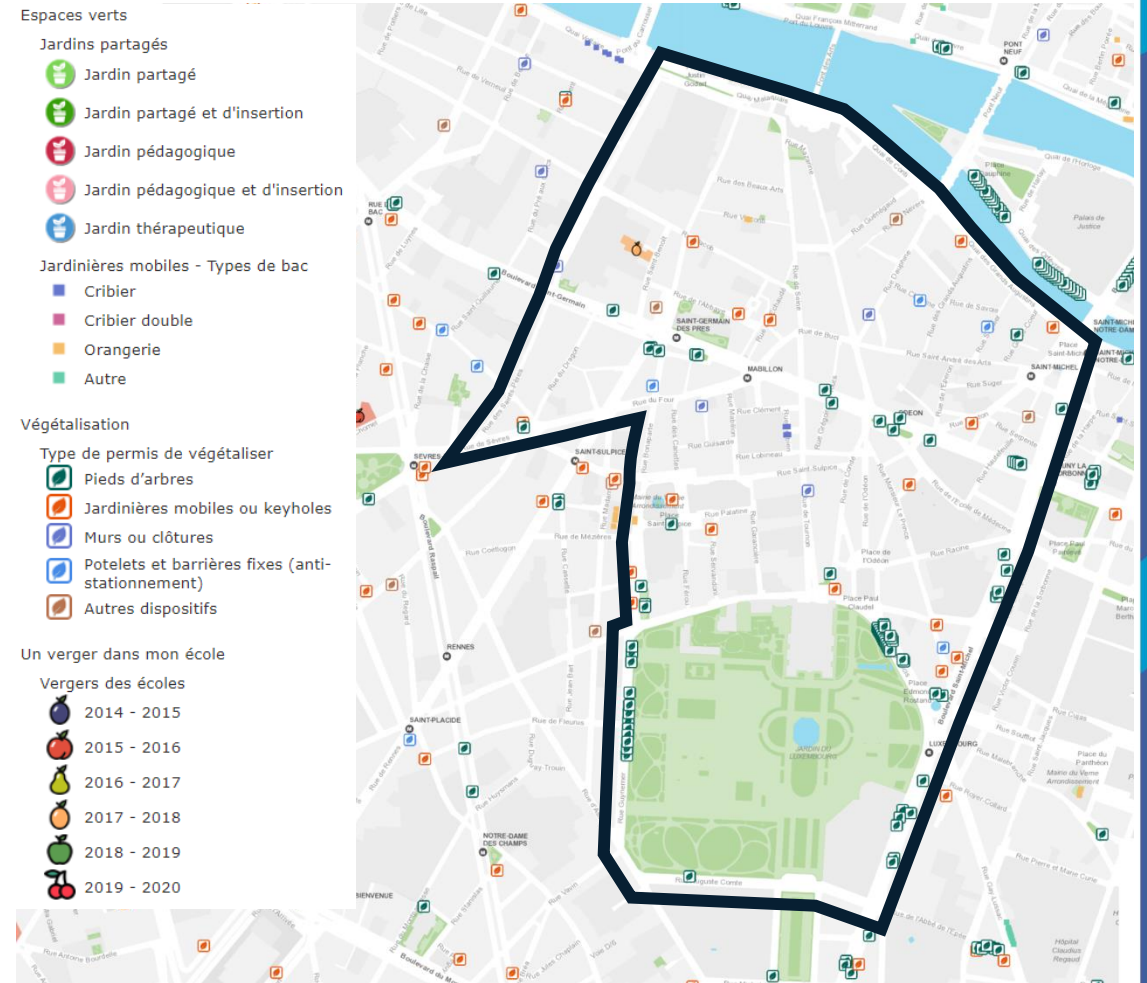
Type de permis de végétaliser

- Pieds d'arbres
- Jardinières mobiles ou keyholes
- Murs ou clôtures
- Potelets et barrières fixes (anti-stationnement)
- Autres dispositifs

Un verger dans mon école

Vergers des écoles

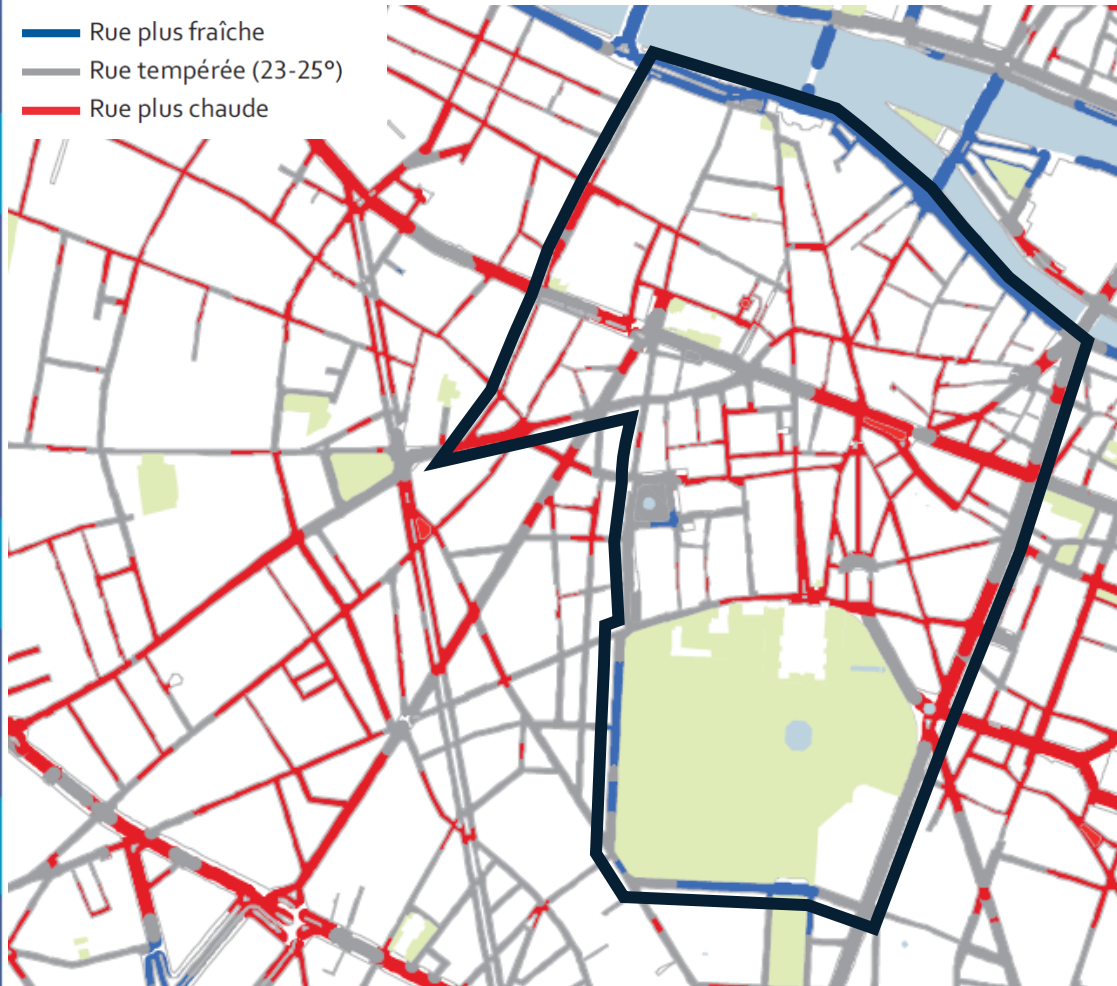
- 2014 - 2015
- 2015 - 2016
- 2016 - 2017
- 2017 - 2018
- 2018 - 2019
- 2019 - 2020



Les îlots de fraîcheur

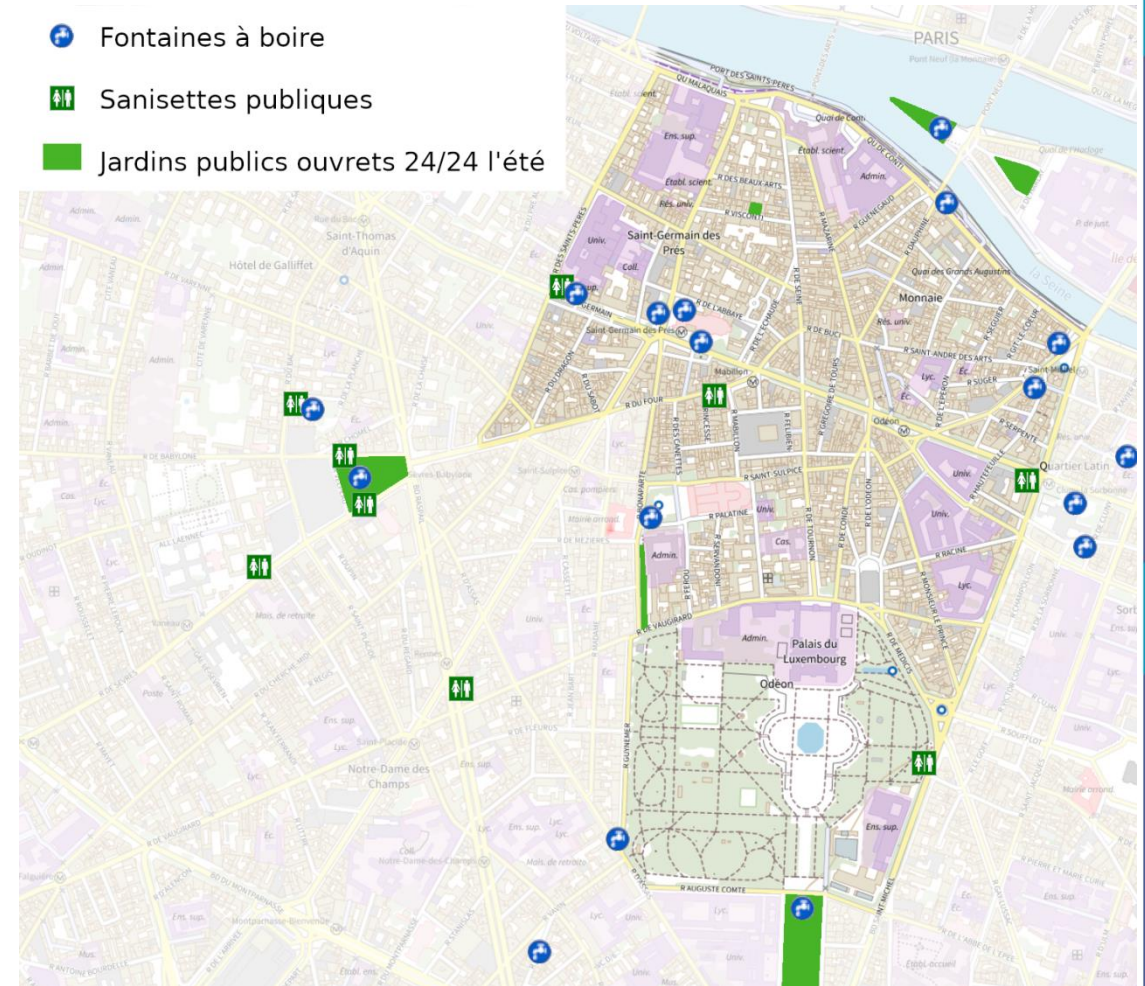
Un quartier globalement chaud, présentant un déficit en dispositifs de rafraîchissement

- Rue plus fraîche
- Rue tempérée (23-25°)
- Rue plus chaude



Atlas de l'espace public parisien – 6^e arrondissement - 2017

- 📍 Fontaines à boire
- 🚻 Sanisettes publiques
- 🌿 Jardins publics ouverts 24/24 l'été



Carte des fontaines à boire (eaudeparis.fr), sanisettes publiques (paris.fr) et jardins 24/24 l'été

Les îlots de fraîcheur

Un quartier enclavé dans les réseaux de fraîcheur nocturne, avec de nombreuses places minérales



Place Saint-Germain des Prés



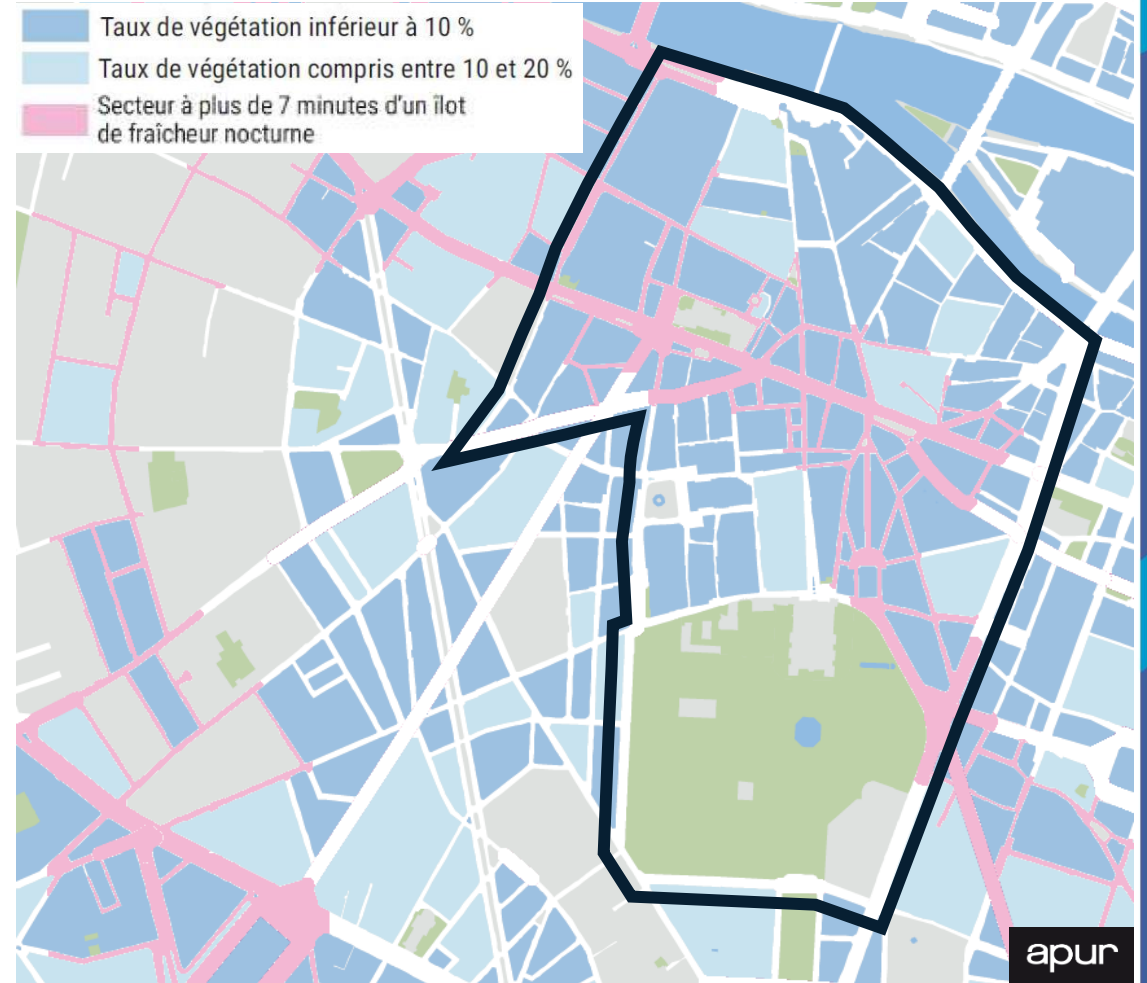
Rue Toustain



Rue Antoine Dubois



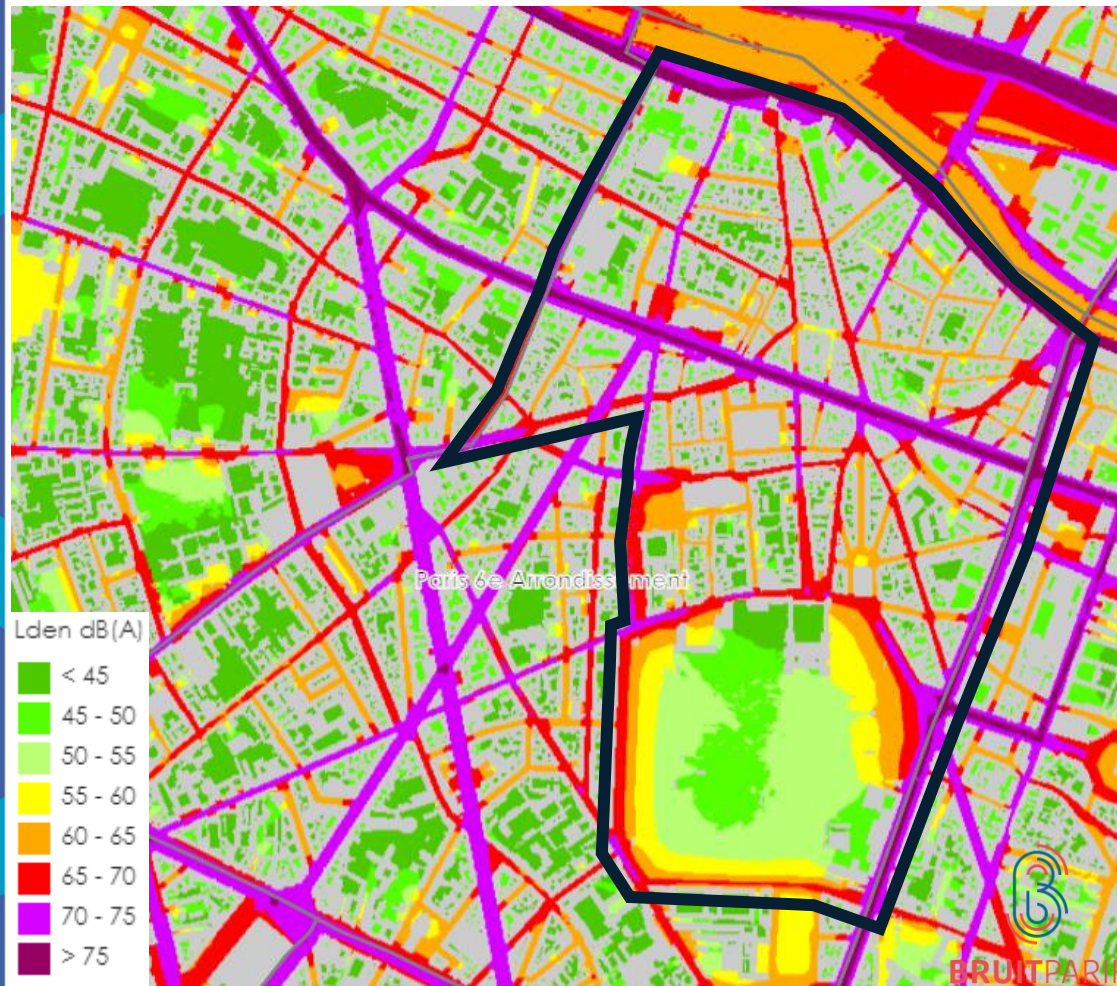
Place Paul-Claudé



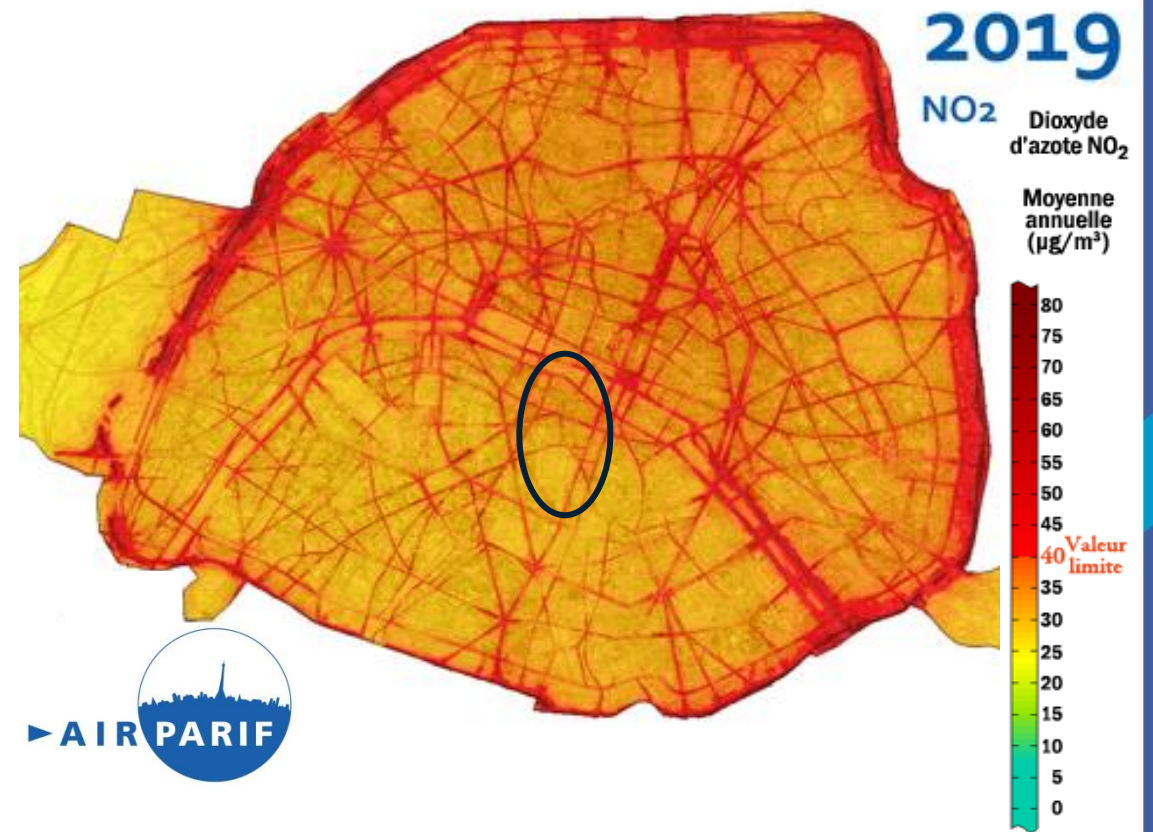
Orientations pour des espaces publics végétalisés à Paris – APUR – 2020

Pollution sonore et atmosphérique

Des axes routiers bruyants même en cœur d'îlot, et une pollution atmosphérique en corrélation



Carte du bruit routier - BruitParif - 2017 (<https://carto.bruitparif.fr>)



Carte annuelle de pollution en NO2 - AirParif - 2019

Mésusages de l'espace public

1 169 signalements de stationnement gênant, pour 1 541 signalement liés à la propreté

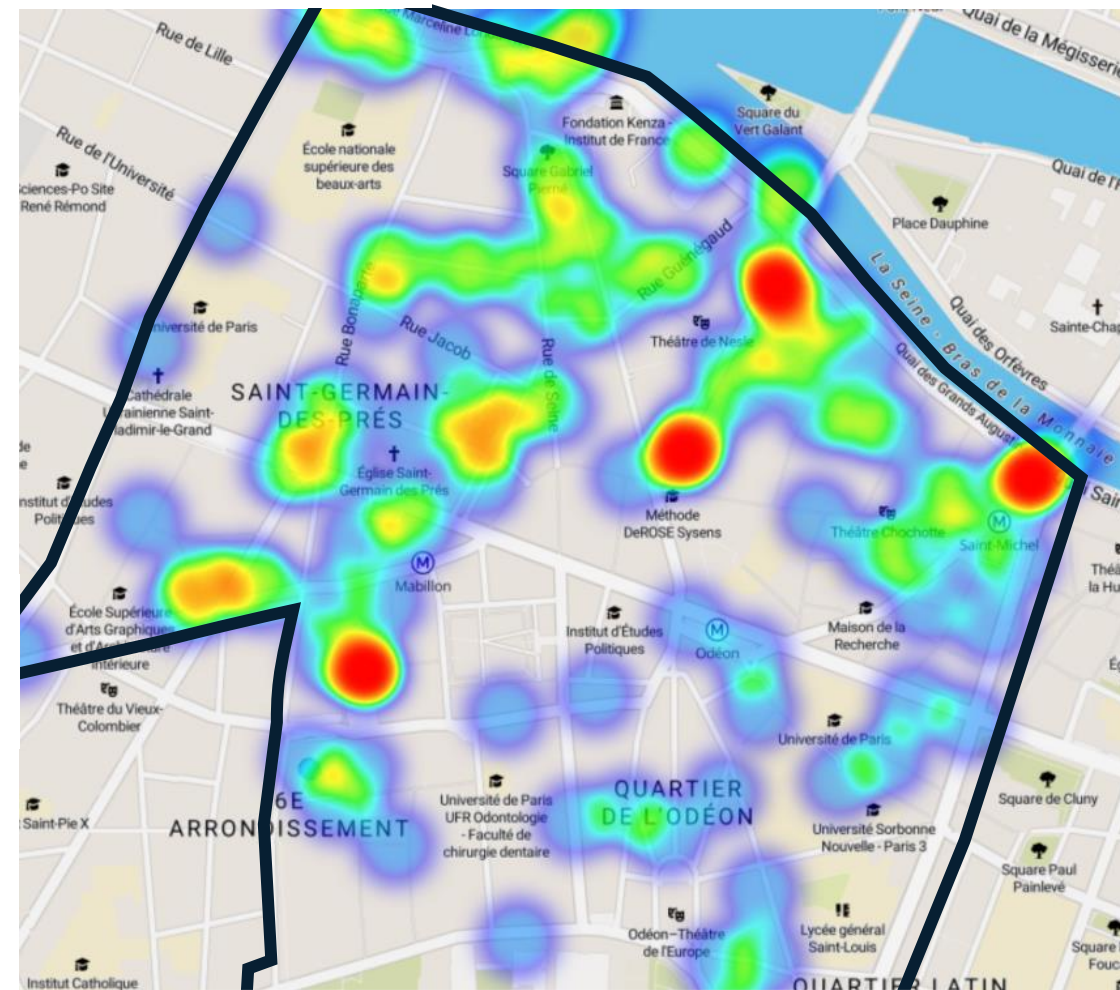
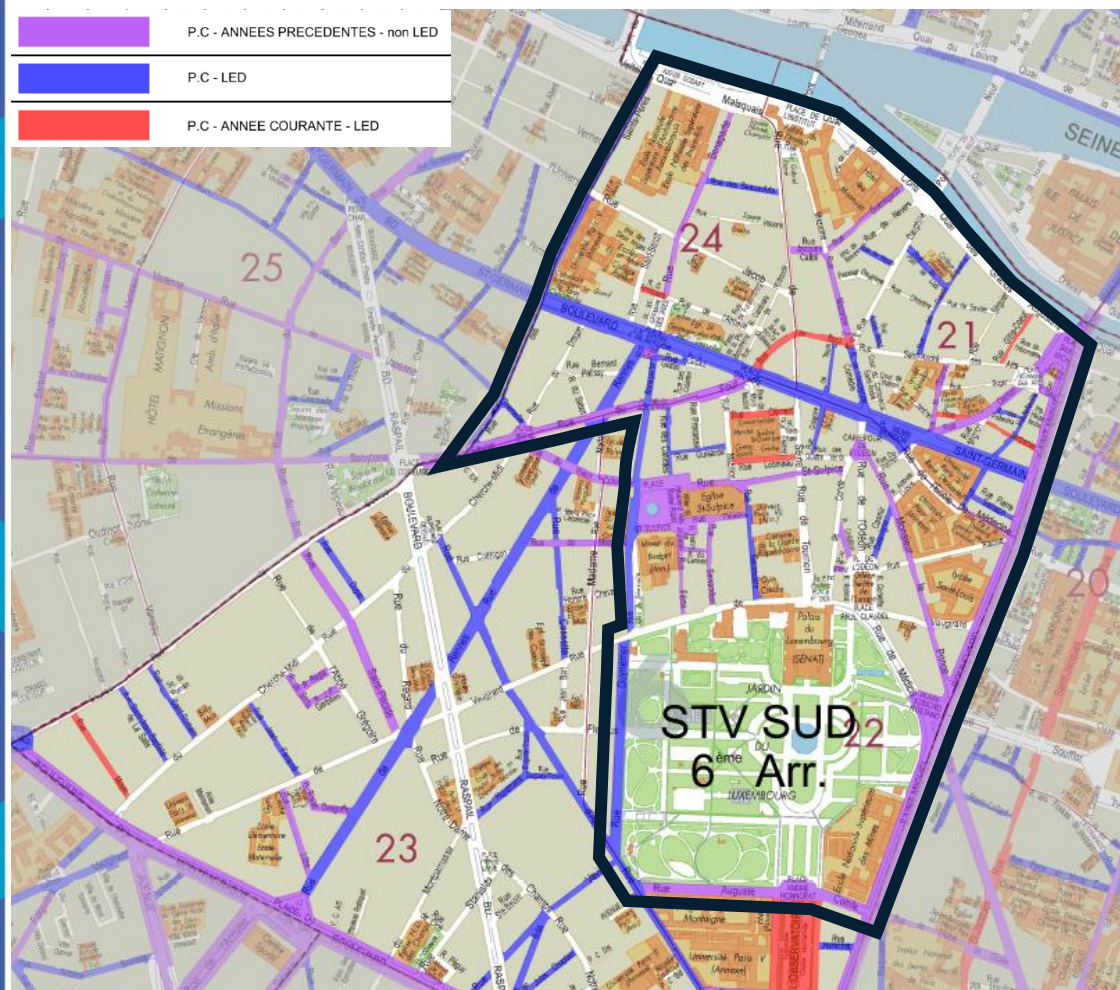


Localisation des signalements DansMaRue – **stationnement gênant** - opendata.paris.fr - 2019

Localisation des signalements DansMaRue – **propreté** - opendata.paris.fr - 2019

Éclairage public

Un éclairage public en constante amélioration, avec peu de défaillances (199 signalements)



MPE – Opérations Plan Climat – 2019

Localisation des signalements DansMaRue – éclairage - opendata.paris.fr - 2019

Pollution visuelle : trame noire

Une trame noire présente au sud grâce au Jardin du Luxembourg et au nord-ouest par les parcelles urbaines de grande taille.

La trame noire est néanmoins à renforcer sur les grands axes (Boulevard Saint-Germain et rue de Rennes), ainsi que sur le centre festif du quartier (rues Princesse/Guisarde/Cannettes)



OrthoLuminoPlan – Mairie de Paris

04

Les évolutions du quartier

Évolutions récentes et projets en cours

Aménagements en faveur de l'apaisement du quartier

Désencombrer l'espace public et rendre de la place aux piétons



Rue de l'École de Médecine - suppression d'une bande de stationnement et des plots bétons



Rue Mazarine - suppression d'une bande de stationnement et élargissement de trottoir

Aménagements en faveur des circulations cyclistes

Le réseau express vélo le long des quais



REVE – Quai de Conti



REVE – Quai des Grands Augustins

Aménagements en faveur des circulations cyclistes

La coronapiste boulevard Saint-Michel et le double-sens cycliste créé rue Racine



Coronapiste boulevard Saint-Michel



Création d'un double-sens cycliste – rue Racine

Aménagements en faveur des circulations piétonnes



Déplacement du kiosque à journaux pour assurer la continuité piétonne – bld Saint-Germain



Élargissement des trottoirs – rue Guisarde

Aménagements Vigipirate

Des projets qualitatifs en barrières croix de Saint-André



Cité Fondation des Femmes – rue Vaugirard



SEGPA du collège Jacques Prévert – rue du Pont de Lodi

Aménagements Vigipirate

Des projets à pérenniser



Entrée de l'école des Beaux-Arts – rue Bonaparte



Collège et Lycée Montaigne – rue Auguste Comte

Les projets publics et privés en cours ou à venir

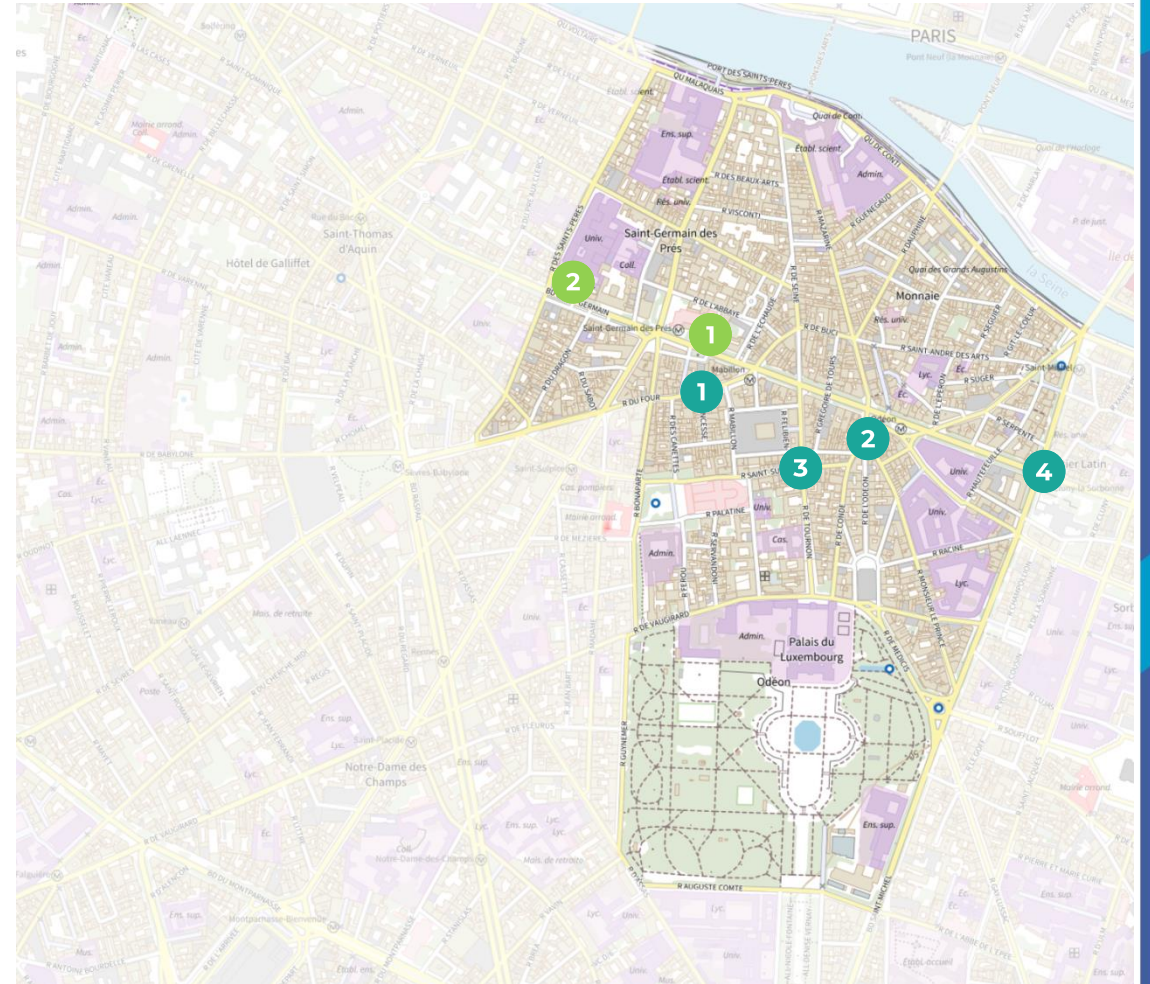
Les projets d'aménagements et d'entretien publics, et les emprises privés de grande ampleur

Projets « voirie » publics :

- 1 Création d'une piste cyclable rue du Four (en cours)
- 2 Pose d'une statue de Charles Aznavour (en étude)
- 3 Sécurisation du carrefour Tournon / Saint-Sulpice (en étude)
- 4 Sécurisation du carrefour Saint-Germain / Saint-Michel (en étude)

Projets « espaces verts » publics :

- 1 Restauration du Square Felix Desruelles (en cours)
- 2 Végétalisation dans le Square Taras Chevtchenko (en cours)



Projet d'aménagement publics en cours ou à venir

Création d'une piste cyclable rue du Four (en cours)

Itinéraire cyclable complet à venir du boulevard Saint-Germain à la rue du Dragon seul le tronçon proche du boulevard Saint-Germain reste à faire (prévu 1^{er} semestre 2021)



Tronçon de la rue de Mabilion à la rue Bonaparte



Restant à faire – tronçon entre la rue Mabilion et le boulevard Saint-Germain



Traversée du carrefour Four / Bonaparte



Tronçon de la rue de Rennes à la rue du Dragon

Projet d'aménagement publics en cours ou à venir

Carrefour de l'Odéon - Pose d'un buste de Charles Aznavour sur l'îlot central (en étude)



Perspective du carrefour depuis le nord

Hauteur: 41.5 cm -Largeur de 23.5 cm (d'oreille à oreille)- Profondeur 28 cm
La languette du socle fait 10 cm. Poids :11,5 kg



Vue du buste en bronze ciselé
et non patiné.
Fonderie Rossini 2019



Vues du plâtre original
L'œuvre est signée Alice Melikian, 1964



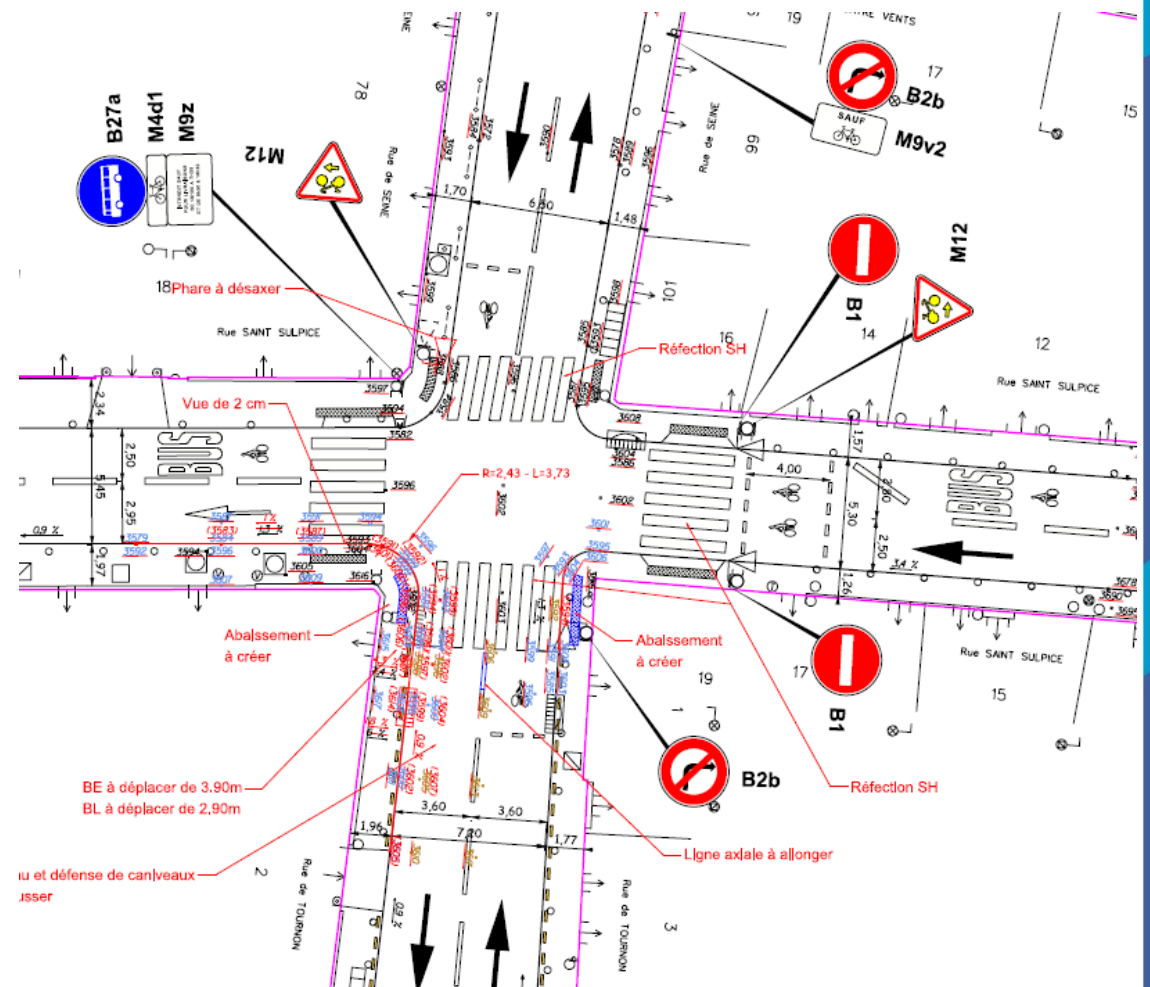
Projet d'aménagement publics en cours ou à venir

Sécurisation du carrefour Tournon / Saint-Sulpice (en étude)

- Déplacement d'un feu de signalisation tricolore :
 - Améliorer la visibilité du feu par les automobilistes
- Déplacement d'une bouche d'égout
 - Réaliser les abaissements de bordure pour la traversée piétonne rue de Tournon

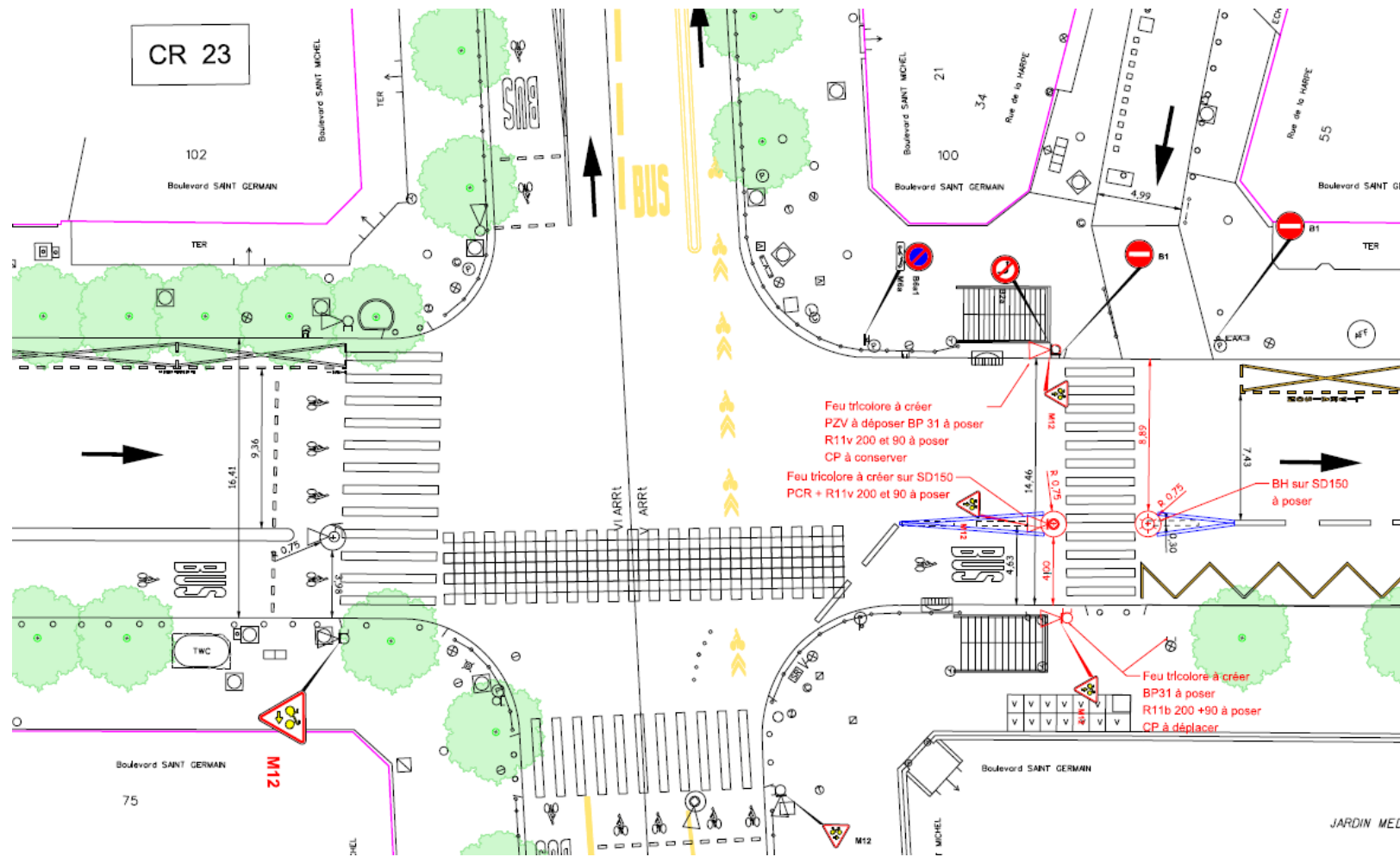


Bouche d'égout empêchant l'abaissement de bordure



Projet d'aménagement publics en cours ou à venir

Sécurisation du carrefour Saint-Germain / Saint-Michel (en étude)



État des lieux de l'état des chaussées du quartier

Opérations d'entretien prévues en 2021 :

- Rue Bonaparte (tapis)
- Rue Saint-Sulpice (tapis)
- Rue Casimir Delavigne (tapis)
- Quai des Grands Augustins (nids de poule)

Les chaussées très dégradées sont estimées comme étant à refaire dans les 3 ans, et les chaussées dégradées dans les 10 ans.



Réalisations du budget participatif dans le quartier

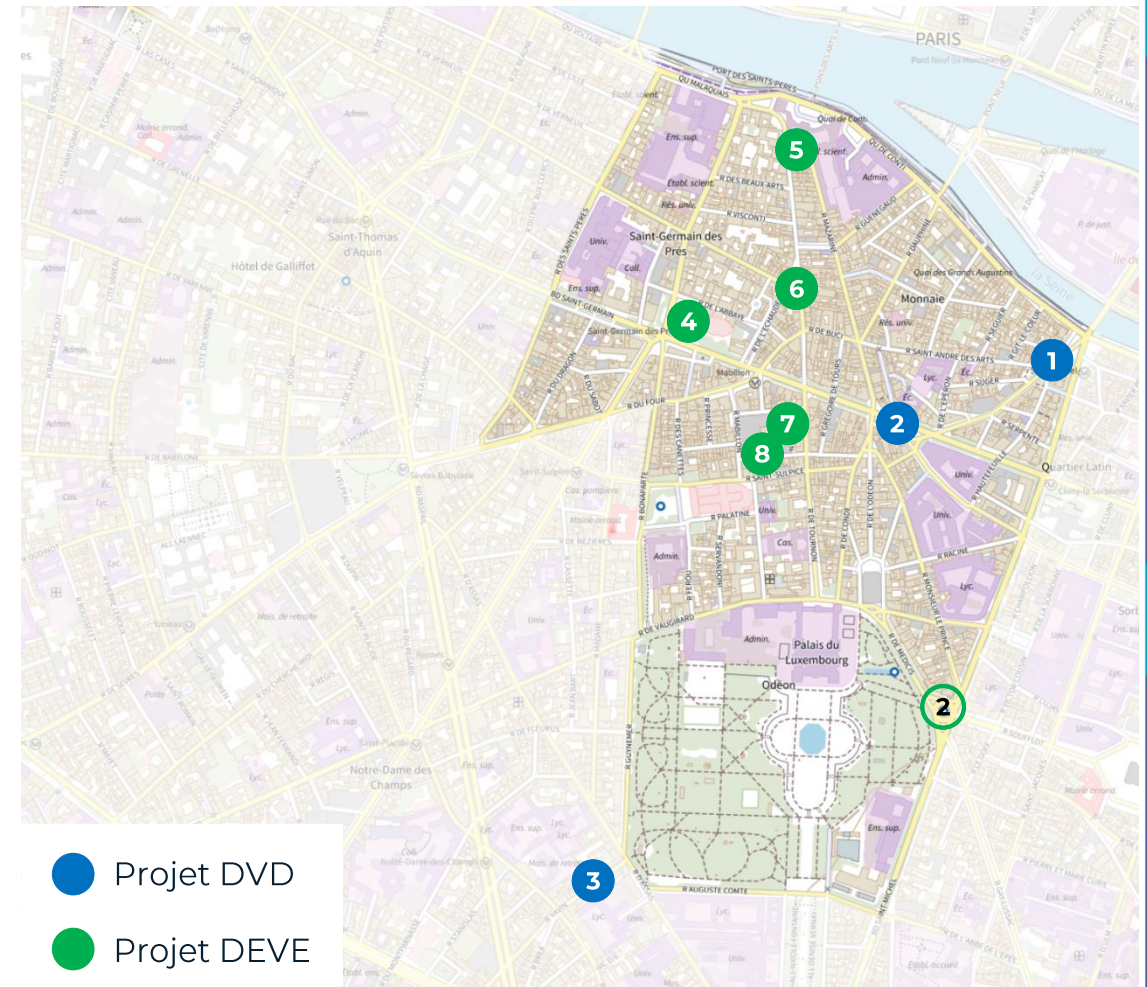
Des projets à dominance végétalisation

Projets terminés :

- 1 Rendre la place St-Michel / St André-des-Arts plus agréables
- 2 Illuminer la statue de Danton
- 3 Piétonisation de la rue Vavin
- 4 Renaissance du Cloître Abbatial en végétal
- 5 Modules de jeux pour enfants
- 6 Remise en eaux de la fontaine
- 7 Cultiver dans la crèche Felibien
- 8 Cultiver dans la crèche Lobineau

Projets en cours :

- 1 Réfection de trottoirs (global)
- 2 Embellissement du bassin Soufflot et sa rénovation



Budget participatif – Les projets lauréats / site : opendata.paris.fr

Les travaux concessionnaires

Projets Eau de Paris:

- 1 Renouvellement d'une conduite - 500ml
- 2 Renouvellement d'une conduite - 200ml (2023)

Projets CPCU :

- 1 Suppression de 3 branchements

Projets GRDF :

- 1 Renouvellement de tôle bitumée
- 2 Renouvellement de tôle bitumée

Projets RATP :

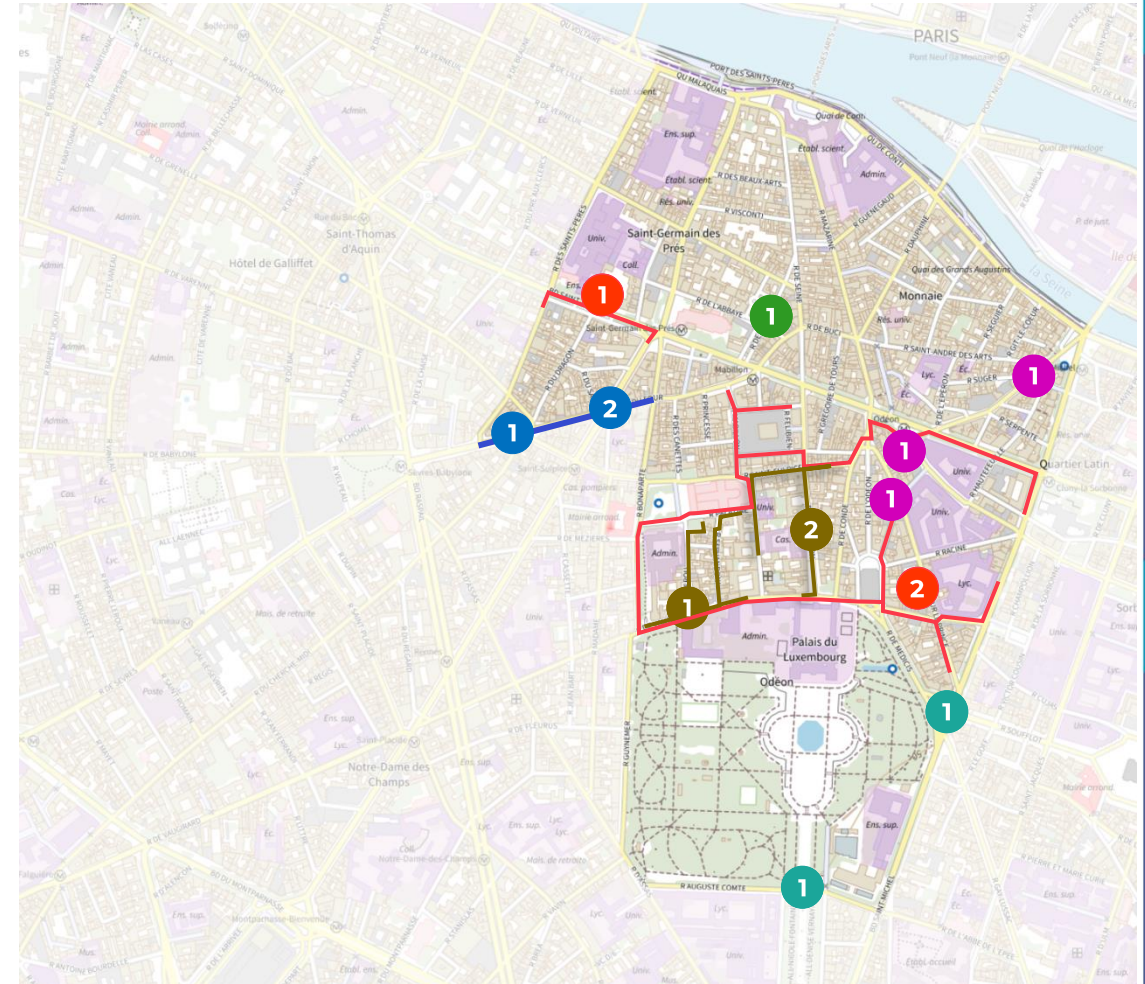
- 1 Mise en conformité PMR des stations

Projets ENEDIS :

- 1 Désensibilisation réseau HTA
- 2 Fiabilisation réseau HTA (2023-2024)

Projets Orange :

- 1 Création de branchement



05

Potentialités et axes d'aménagements

Propositions d'amélioration des déplacements et du
cadre de vie

Apaisement de la circulation et partage de l'espace public

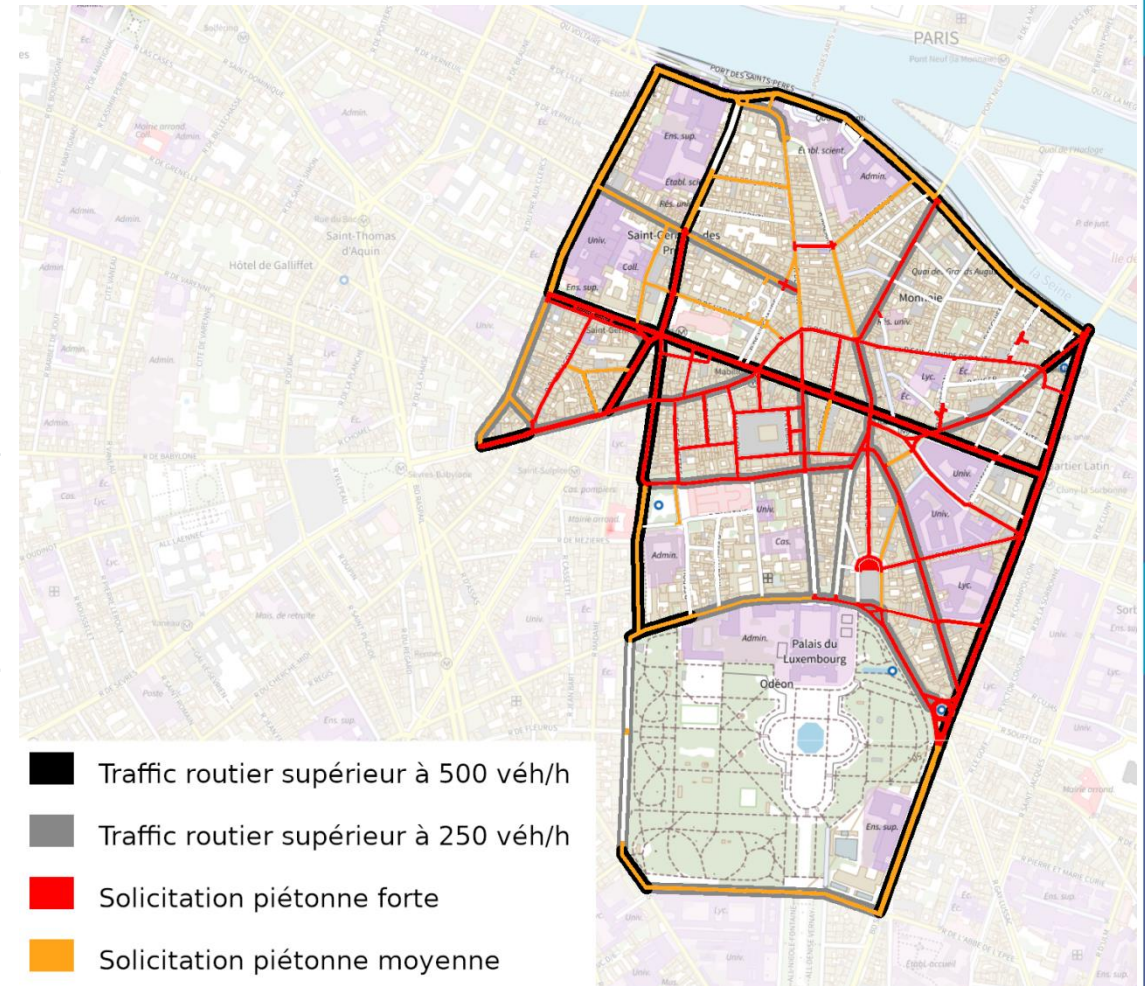
Enjeux et leviers d'action

Enjeux :

- **Circulation automobile :**
 - Plan de circulation
 - Offre de stationnement
- **Circulation piétonne :**
 - Accessibilité
 - Confort
 - Partage espace public
 - Sécurité des traversées

Actions :

- **Modification du plan de circulation :**
 - Changement de sens ;
 - Fermeture à la circulation
- **Modification du statut des voies :**
 - Aire piétonnes, zone de rencontres,...
- **Modification du partage de l'espace public :**
 - Suppressions de stationnement
 - Élargissements de trottoir
 - Rues aux écoles



Sécurisation et continuité des déplacements actifs

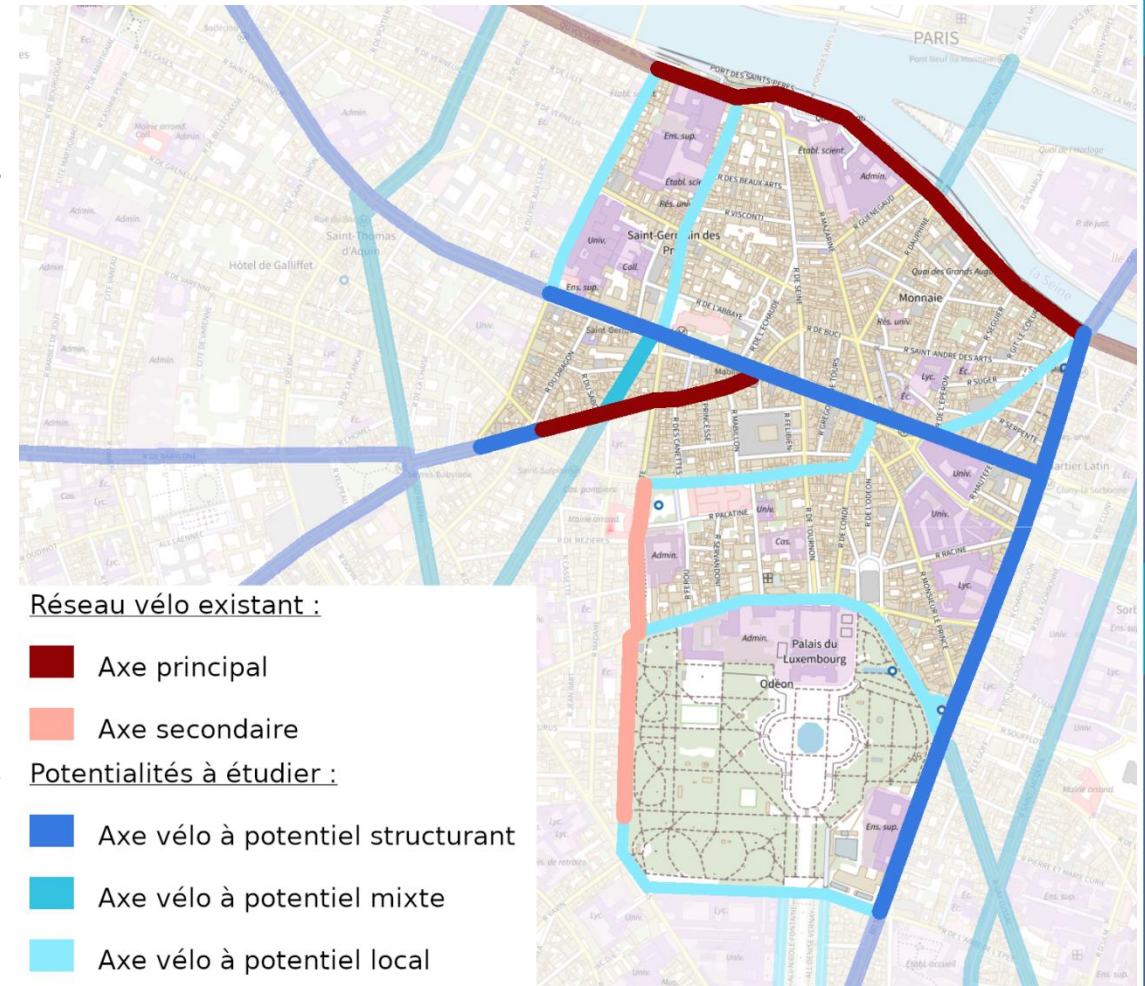
Enjeux et leviers d'action

Enjeux :

- **Sécurité / Confort :**
 - Covisibilité
 - Traversée des carrefours
 - Vitesse ressentie
- **Stationnement :**
 - Sécurisé
 - Adapté à la demande
- **Continuité des itinéraires**

Actions :

- **Création d'itinéraires cyclables adaptés :**
 - Suppressions de stationnement
 - Aménagement de piste ou de bande cyclable
- **Création de zones de circulation apaisées :**
 - Double sens cyclable
 - Vitesse de circulation automobile réduite
- **Modification du statut des voies :**
 - Aire piétonnes, zone de rencontres,...



Orientations pour des espaces publics végétalisés à Paris – étude APUR

8 actions proposées pour renforcer la végétalisation sur l'espace public parisien

Axe 1 : renforcer le réseau des rues majeures plantées parisiennes :

Pour une meilleure fonctionnalité des corridors de biodiversité, une reconquête et développement du patrimoine des promenades plantées

1. Retrouver le caractère de promenade sous les doubles alignements existants
2. Reconstituer les doubles alignements historiques disparus
3. Améliorer la qualité paysagère des trottoirs plantés de plus de 6m de large
4. Planter les rues de plus de 19m de large, non plantées
5. Planter les rues de faubourgs non plantées

Axe 2 : Créer des rues jardins de proximité

Pour renforcer la place de la nature en ville, rafraichir et apaiser localement

6. Végétaliser à proximité des écoles
7. Végétaliser les voies bordant les parcs, jardins, cimetières et terrains de sports de plein air
8. Végétaliser les voies courtes et résidentielles



Orientations pour des espaces publics végétalisés – APUR - 2020

Orientations pour des espaces publics végétalisés à Paris – étude APUR

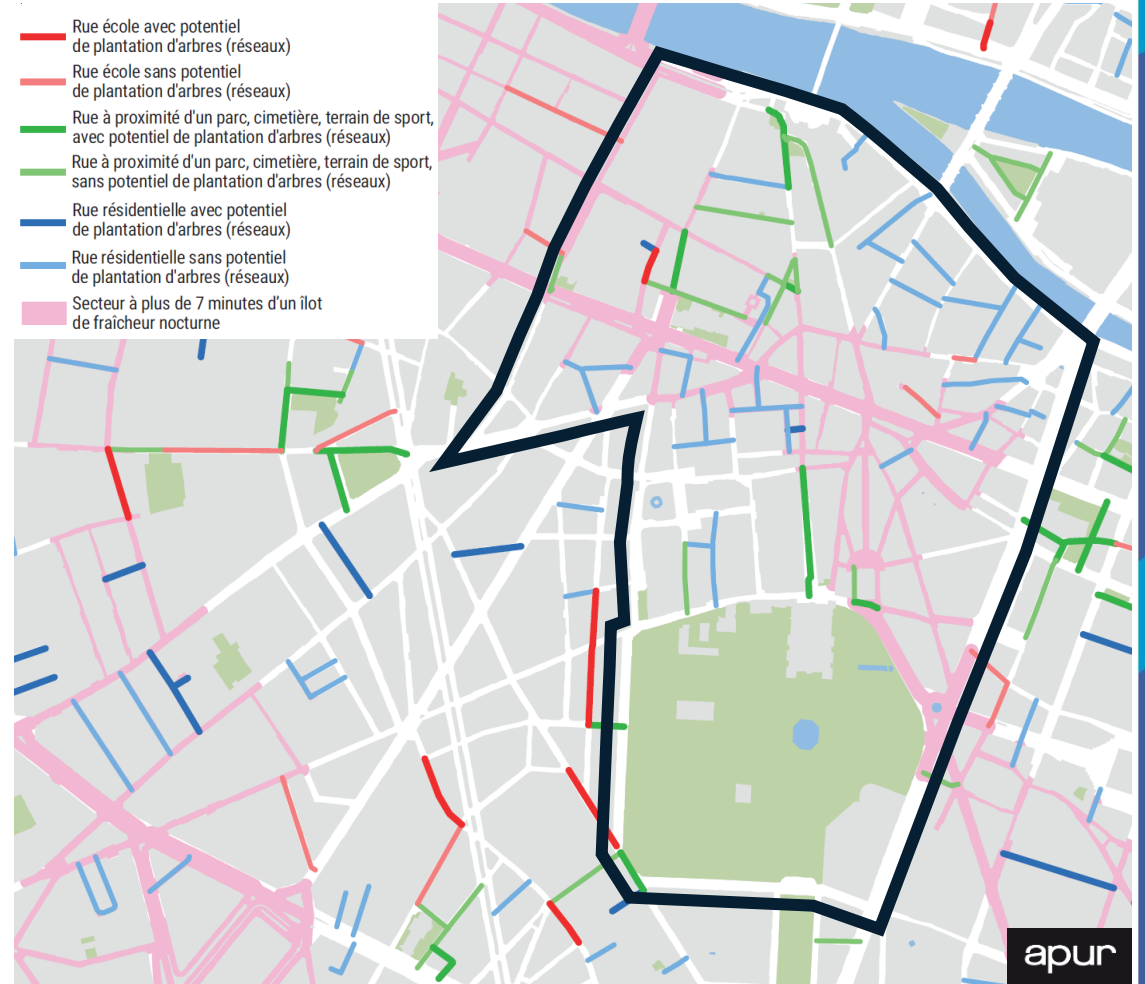
Détail des deux axes de végétalisation

- 1- Double alignement existant
- 2- Double alignement disparu
- 3- Alignement existant sur trottoirs de plus de 6 m de large
- Autres plantations sur l'espace public
- Rue de plus de 19 m avec potentiel de plantation d'arbres (réseaux)
- Rue de plus de 19 m sans potentiel de plantation d'arbres (réseaux)
- Rue de faubourg avec potentiel de plantation d'arbres (réseaux)
- Rue de faubourg sans potentiel de plantation d'arbres (réseaux)
- Taux de végétation inférieur à 10 %
- Taux de végétation compris entre 10 et 20 %



Synthèse de l'axe 1 – Les plantations existantes des rues majeures parisiennes – APUR - 2020

- Rue école avec potentiel de plantation d'arbres (réseaux)
- Rue école sans potentiel de plantation d'arbres (réseaux)
- Rue à proximité d'un parc, cimetière, terrain de sport, avec potentiel de plantation d'arbres (réseaux)
- Rue à proximité d'un parc, cimetière, terrain de sport, sans potentiel de plantation d'arbres (réseaux)
- Rue résidentielle avec potentiel de plantation d'arbres (réseaux)
- Rue résidentielle sans potentiel de plantation d'arbres (réseaux)
- Secteur à plus de 7 minutes d'un îlot de fraîcheur nocturne



Synthèse de l'axe 2 – Les rues jardins de proximité – APUR - 2020

Végétalisation de l'espace public à étudier

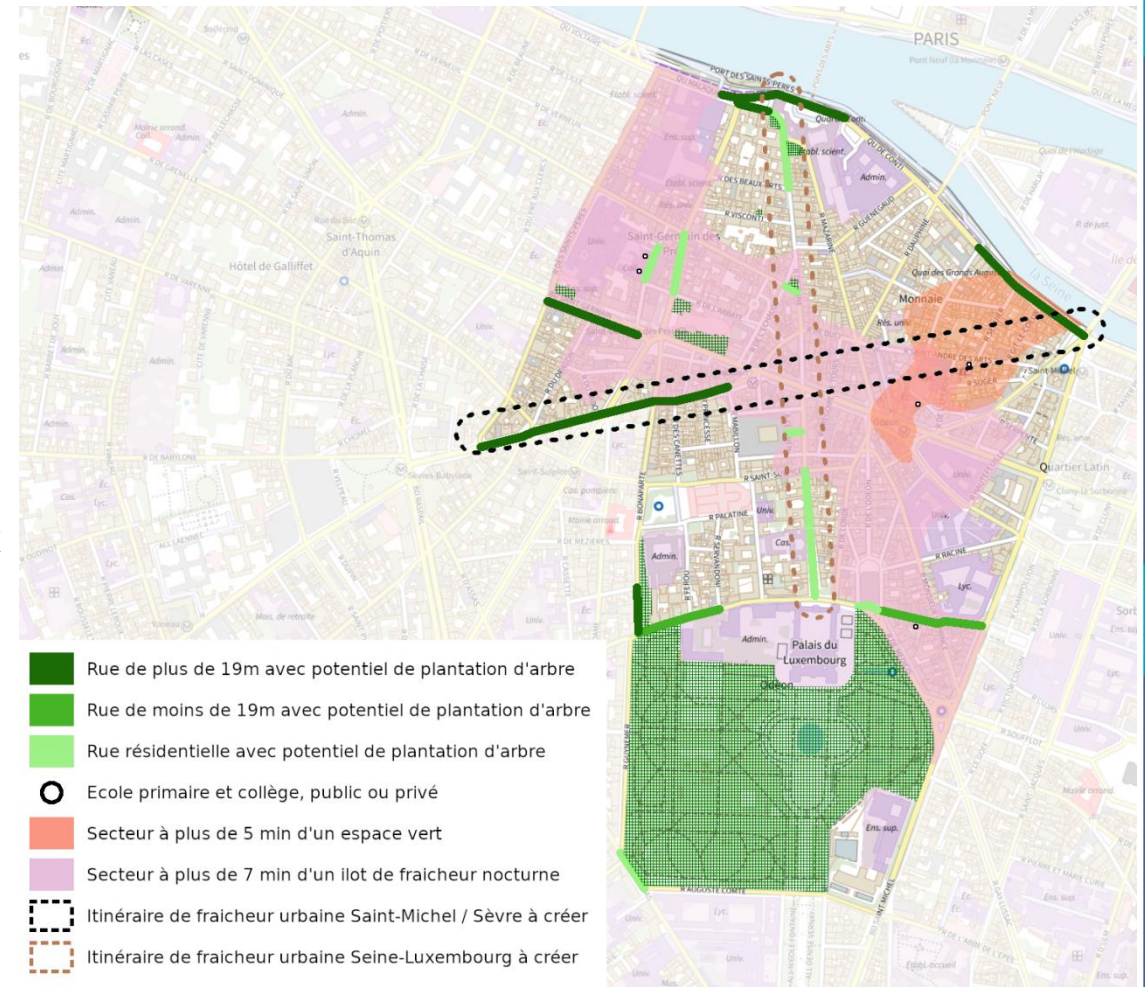
Enjeux et leviers d'action

Enjeux :

- **Écologie :**
 - Biodiversité et préservation des espèces
 - Connexion des corridors de biodiversité
 - Qualité de l'air
- **Cadre de vie :**
 - Paysage
 - Lutte contre les îlots de chaleur urbain
- **Société :**
 - Attractivité du territoire
 - Identité et lien social
 - Éducation à la nature

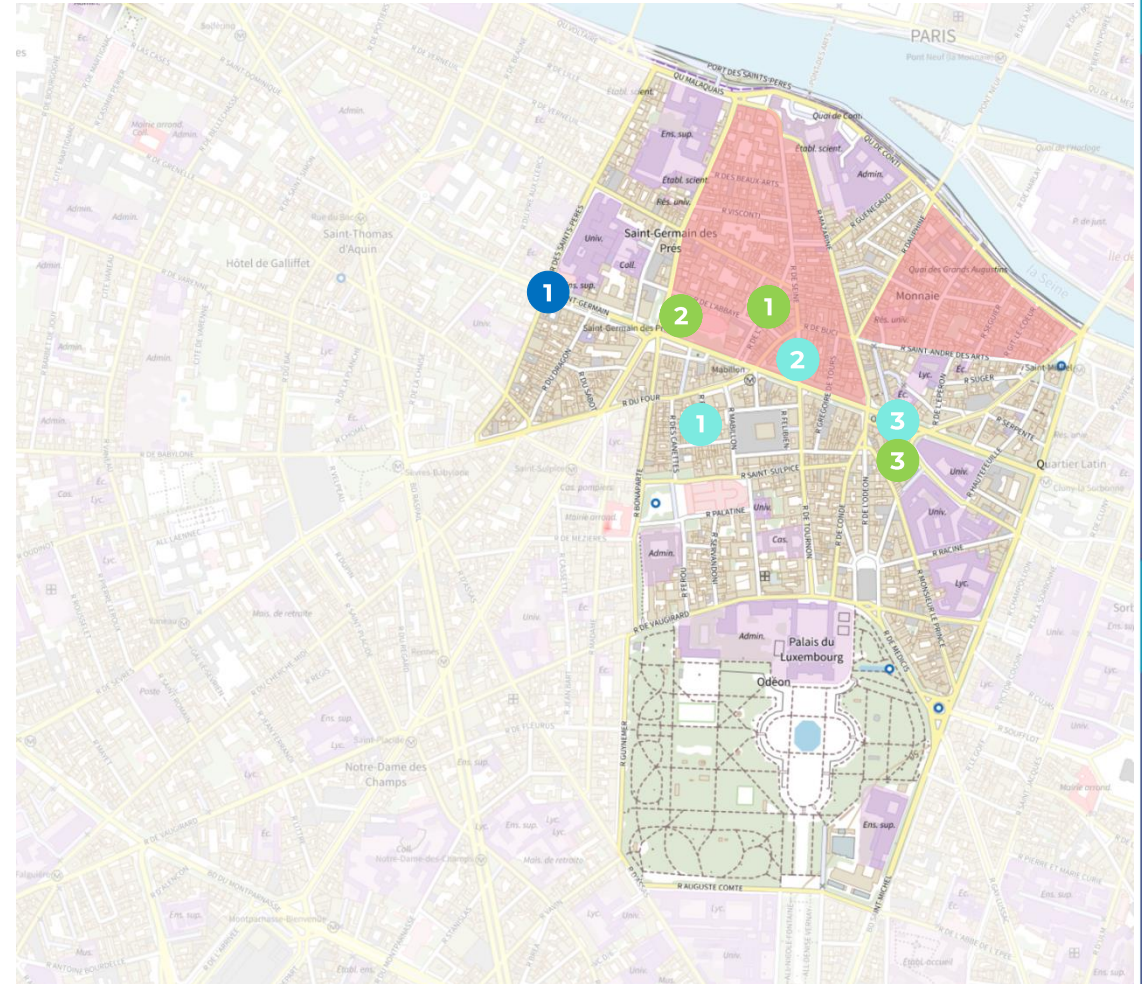
Actions :

- **Modification de la morphologie des rues :**
 - Élargissement de trottoirs et plantation
 - Végétalisation sur stationnement
- **Réaménagements de places et de lieux singuliers**
- **Aménagements de proximité :**
 - Permis de végétaliser
 - Mur végétalisé
- **Ouvrir des espaces verts privés au public**



Les propositions d'aménagement de la Mairie d'arrondissement

- 1 Étudier la création d'une piste vélo bidirectionnelle sur le boulevard Saint-Germain
 - 1 Piétonisation temporaire de type « Paris Respire » (rues Guisarde, Princesse, Canettes et Dragon)
 - 2 Requalification de la chaussée rue de Seine
 - 3 Aménagement du terre-plein de la Place Henri-Mondor
-
- 1 Parcours végétal rue de l'Echaudé et rue de Seine
 - 2 Végétalisation du parvis de l'église Saint-Germain
 - 3 Végétalisation de la rue Antoine Dubois
- Zones piétonnisables dans l'hypothèse d'extension du périmètre « Paris Centre Piéton »



Prise en compte du genre dans l'aménagement urbain

Les questions à se poser

L'espace public est-il rendu praticable et attractif pour toutes et tous, et à tous moments ?

Les parcs et espaces verts sont-ils occupés de façon partagée et pour le même usage ?

Existe-t-il des espaces accaparés par un seul groupe qui deviennent officieusement interdits aux autres groupes (espaces d'exclusivité) ?

Existe-t-il des mesures pour apporter une plus grande mixité fille/garçon dans les espaces de sports et de loisirs ?

Lorsqu'on met en place une base de sport ou de jeux, veille-t-on à ce que cet espace soit autant attractif pour les filles que pour les garçons ?

L'aménagement urbain et la végétalisation sont-ils pensés en tenant compte de la visibilité des personnes ?

Lors de l'aménagement de certains endroits, évite-t-on la formation de zones de retrait ou de tension, qui pourraient générer un sentiment d'insécurité ?



06

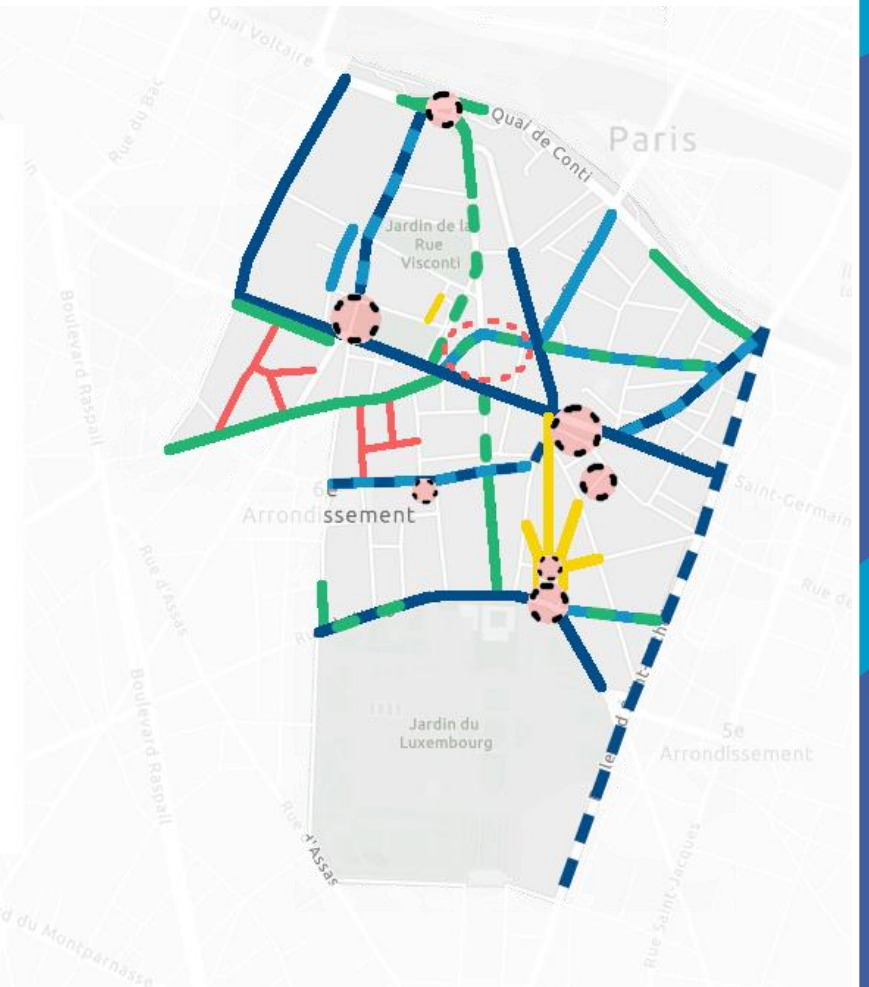
Carte des possibles

Possibilités d'aménagement à soumettre à la consultation

Carte des possibles du quartier Odéon – St-Germain-des-Prés - Monnaie

Possibilités d'aménagement à soumettre à la consultation

- Axes à apaiser où faciliter les circulations vélos
- ■ ■ Aménagements cyclables temporaires à pérenniser
- Axes à apaiser où faciliter les déplacements piétons
- Axes à végétaliser et/ou planter des arbres
- Axes où retravailler les perspectives
- Aires piétonnes à pérenniser
- Zone à aménager





Merci

LA VIE DONT ON A ENVIE, ON VA LA FAIRE ICI

Crédit photos : A . Rondeaux - STV SUD