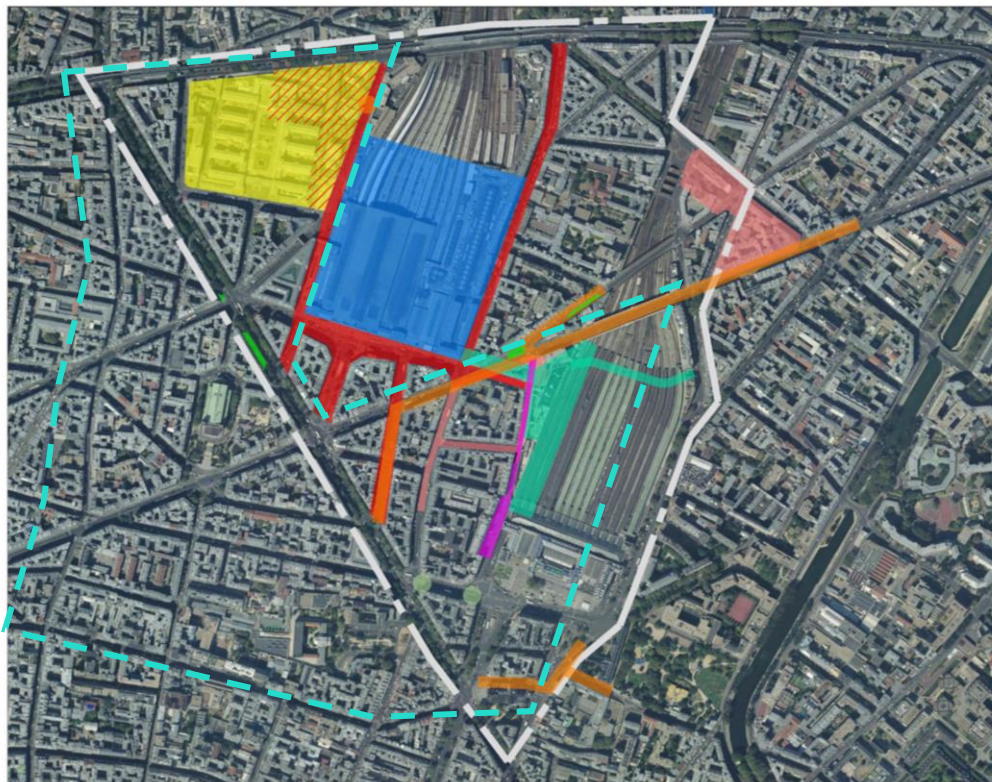


**05**

**Evolutions du quartier**

## Les différents périmètres de projets du secteur des deux gares



— Périmètre du secteur

Travaux Gare du Nord

APHP

Travaux APHP (Lariboisière,  
Morax, Galien)

Travaux BIPÔLE

Projet Urbain partenarial  
(PUP)

Travaux rue d'Alsace

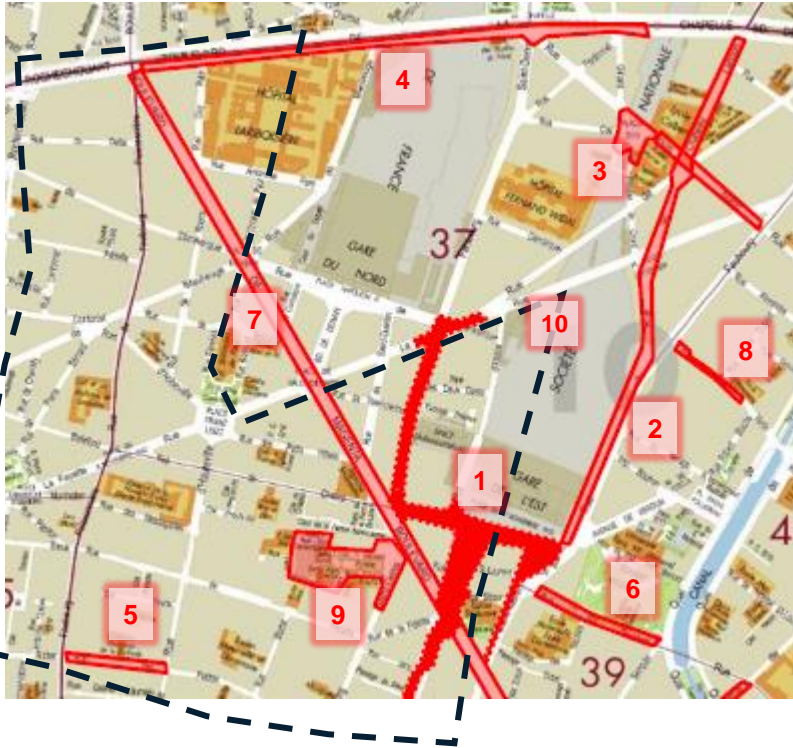
Travaux CPCU

Travaux Eau de Paris

Travaux GRDF

Travaux RATP INFRA

## Travaux sur l'espace public réalisés entre 2018 et 2020



1. Rocade des gares et réseau express vélo Strasbourg
2. Réseau express vélo Saint-Martin Château-Landon
3. Piste cyclable Louis Blanc et place Jan Karski
4. Promenade urbaine
5. Petites Ecuries : réfection du tapis de chaussée
6. Récollets : réfection du tapis de chaussée
7. Magenta : peinture vélo et reprise de pieds d'arbres
8. Eugène Varlin : trottoirs élargis, budget participatif
9. Square Alban Satragne : espaces publics
10. Jardin Marielle Franco : projet balcon vert

## Travaux sur l'espace public réalisés en 2021

**Rue d'Alsace** (partie haute) : aménagement (travaux en cours)

**Rue Saint-Vincent de Paul** : aménagement et végétalisation (concertation et travaux 2<sup>e</sup> semestre)

**Rue de Belzunce** : passage en aire piétonne devant l'école (pour la rentrée 2021)

**Boulevard Magenta** : réfection du tapis de chaussée (été)



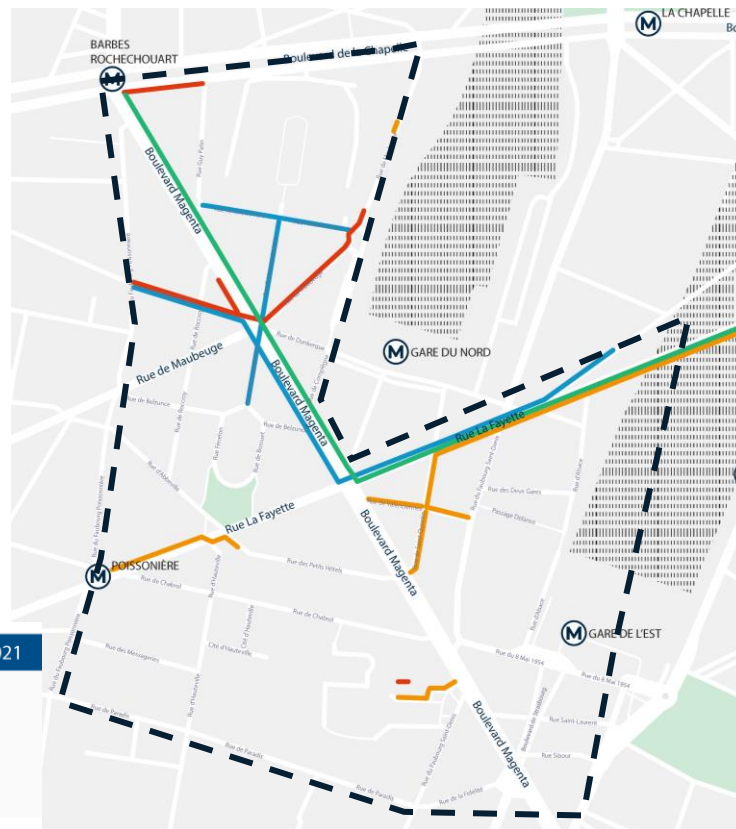


# Travaux des concessionnaires programmés en 2021



Travaux des concessionnaires en 2021

- CPCU
- Eau de Paris
- Enedis
- RATP



## Les réalisations du Budget Participatif

- Embellir et sécuriser le boulevard Magenta, réalisé en 2020
- Un projet écologique pour le square Alban Satragne, réalisé en 2020
- Végétalisation de la rue du Faubourg Saint-Denis
- Cultiver dans la crèche Léon Schwartzenberg
- Cultiver dans la crèche Bossuet
- Plus d'arbres dans les rue du 10<sup>ème</sup>

➔ **Tous les projets du budget participatif consultables en ligne :**  
[https://opendata.paris.fr/map/quartier\\_est\\_projets\\_bp/?location=17,48.87812,2.35376&basemap=jawg.streets](https://opendata.paris.fr/map/quartier_est_projets_bp/?location=17,48.87812,2.35376&basemap=jawg.streets)

