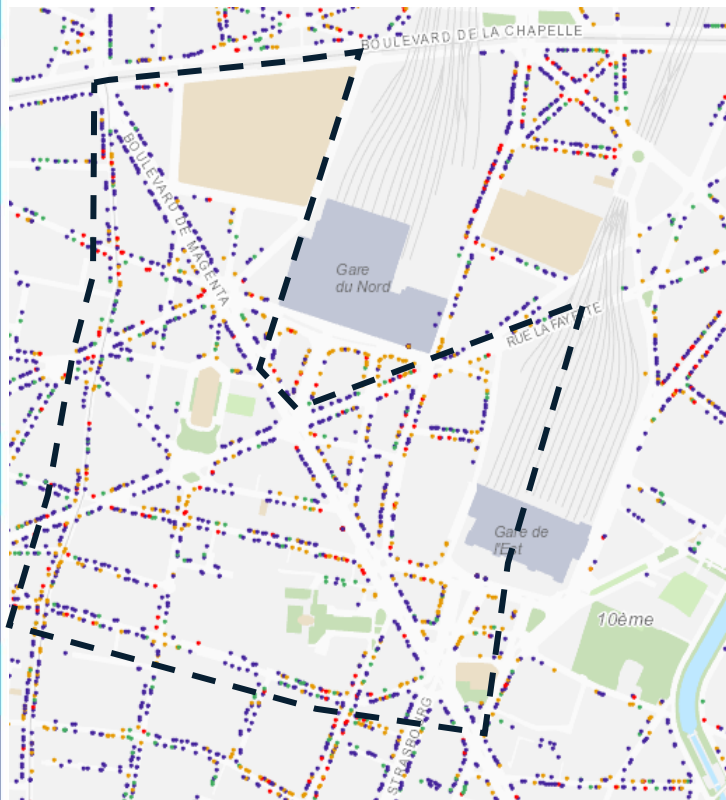


02

Activités dans le quartier

## Les commerces : une offre dense



Le quartier comporte une offre commerciale très dense

- Concentration des hôtels, cafés et restaurants autour des gares
- Commerces de services (banques, pharmacie, agences, etc.) concentrés principalement sur boulevard Magenta et rue la Fayette

### Légende

#### Commerces

- Alimentaire
- Hôtels, Cafés et Restaurants
- Services, Agences
- Locaux vacants

Carte 2019



Cafés / restaurants en face de gare de l'Est

## Une très forte activité logistique

Un flux de marchandises supérieur à la moyenne parisienne. L'offre des zones de livraison est à rationaliser, notamment sur la rue du Faubourg Poissonnière ou encore la rue de Paradis.

Taux d'occupation des zones de livraison

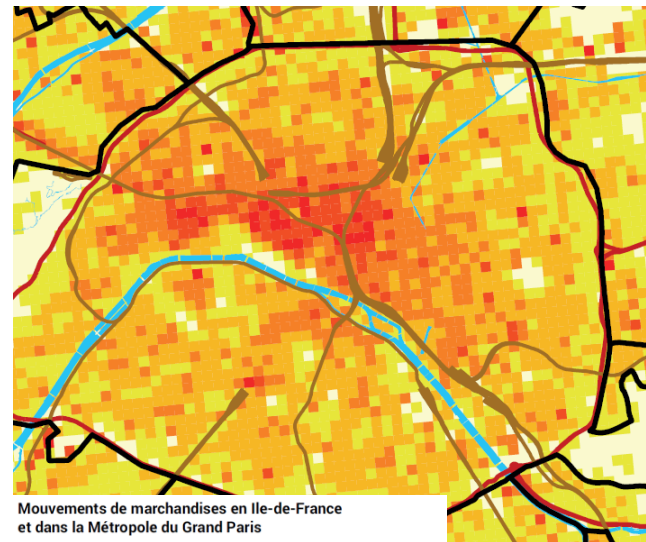


Par aire de livraison au tronçon de voie


- Moins de 12
- Plus de 12
- Sans aire de livraison

Sources : Apur, IFSTTAR, Insee - 2017

Flux de marchandises



Mouvements de marchandises en Ile-de-France et dans la Métropole du Grand Paris



Sources : ETMV 2011-2012 - RIF-DRIEA/DGITM-ADEME, Ifsttar, Sirène 2016 - Insee, Apur

# Les infrastructures de la petite enfance et scolaires



Le quartier possède un bon maillage d'infrastructures scolaires :

- 7 établissements d'accueil de la petite enfance
- 5 écoles maternelles et/ou élémentaires publiques ou privées
- 4 collèges et/ou lycées publics ou privés

## Crèches

- Public
- Associative

## Maternelle et Élémentaire

- Public
- Privée

## Collège et/ou Lycée

- Public
- Privé

# Les autres équipements



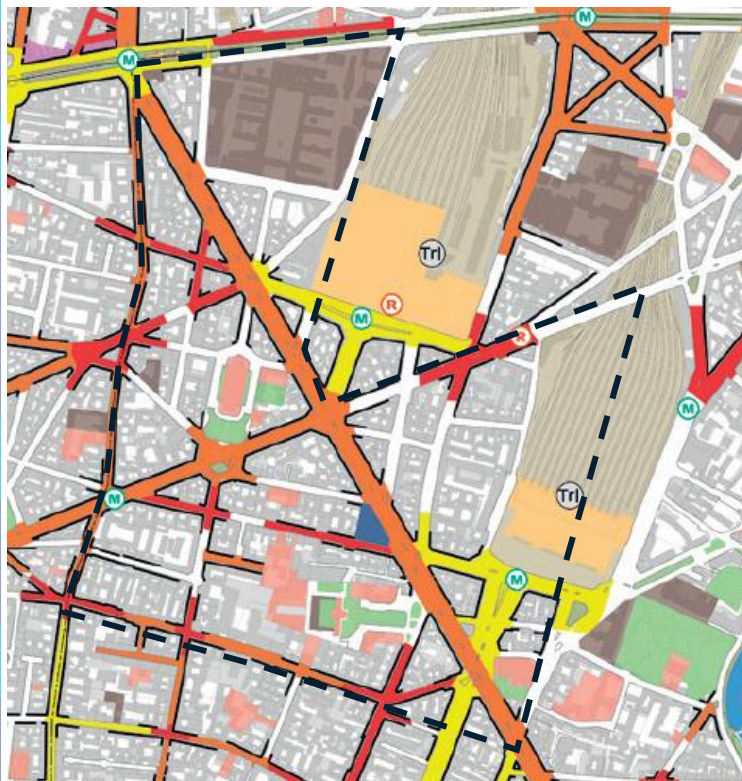
## Cartographie d'établissements :

-  Établissement culturel et de loisir
-  Établissement sportif
-  Établissement de culte
-  Marché
-  Établissement de santé

Le quartier comporte une médiathèque, le théâtre la Boussole, ou encore le marché Saint Quentin. Il accueille également l'hôpital Lariboisière et est à proximité de l'hôpital Fernand Widal.



## De fortes centralités dans le quartier



Un quartier de rayonnement mixte marqué par la présence de la gare du Nord et de la gare de l'Est. Il est également traversé par le boulevard Magenta et la rue la Fayette, deux axes routiers majeurs.

### Centralités

- Globale
- Mixte
- Locale
- Équipement de rayonnement local
- Équipement territorial ou métropolitain
- Marie / Hôtel de Ville

### Station SNCF / RATP

- Métro
- RER
- Tramway
- Gare transilien
- Gare de voyageurs

### Emprise d'activité économique

- Centre commercial, Grand Magasin
- Marché couvert, découvert
- Linéaire commercial

### Emprise végétalisée / infrastructure

- Espace vert public, loisirs et sports de plein air
- Cimetière
- Infrastructure ferroviaire

### Réseau magistral (voies rapides)

- Voie au niveau du sol, pont
- Voie souterraine

### Réseau hydrographique

- Fleuves, canaux, lacs, bassins

Carte APUR, janvier 2017