

## Téléphonie Mobile

### Fiche de synthèse Charte 2021

#### Informations générales :

Opérateur	Bouygues	Arrdt	8 <sup>eme</sup>
Nom de site	59/DE LA BOETIE	Numéro	T16905
Adresse du site	59, rue de la Boetie	Hauteur	R+6 (28m)
Bailleur de l'immeuble	Privé - Société immobilière Moderne	Destination	Habitation
Type d'installation	Partage de la fréquence 2100 MHz 4G/5G.		
Complément d'info	3 antennes sur 3 azimuts ; Free présent		
Dossier soumis à Déclaration Préalable ou Permis de Construire ?			Non

#### Calendrier de suivi du dossier

Date de validation de la version précédente du dossier	2017
Date d'enregistrement à l'Agence d'Ecologie Urbaine (J)	21/06/2021
Date limite de réponse de la Mairie d'arrondissement (J+1 mois)	21/07/2021

#### Objet de la demande

Motivation de l'opérateur	Dans le cadre de l'amélioration de la qualité de son réseau de radiocommunication, Bouygues envisage de réaménager son relais de téléphonie.		
Détail du projet	Partage de la fréquence 2100 MHz (4G/5G) sur un site existant en 2G/3G/4G (fréquences, 700MHz, 800MHz, 900MHz, 1800MHz, 2600MHz) orientées vers les azimuts 0°, 105° et 240°.		
Distance des ouvrants	6m et 7m en dessous de l'antenne (Fenêtre)	Vis-à-vis (25m)	R+4, R+6 (28m)
Estimation	/		
Hauteur (HMA) des antennes	26.18m		

#### Incidence visuelle

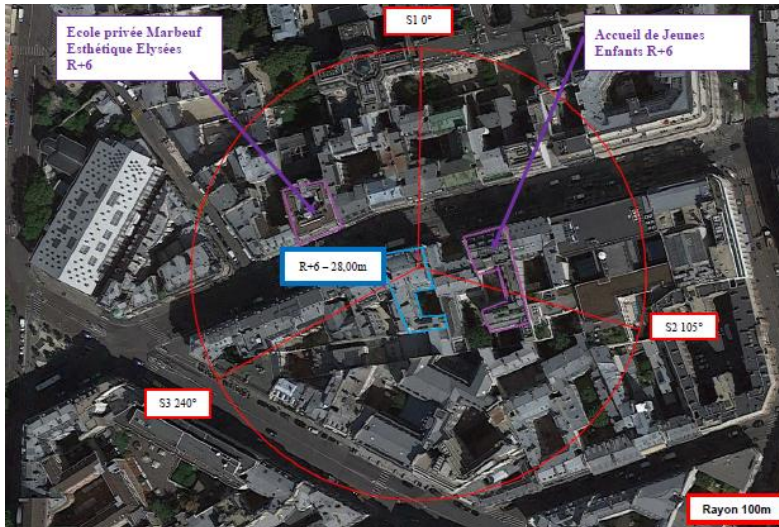
Description des antennes	Ce projet comprend : 3 antennes panneaux existantes azimuts 0°, 105° et 240°. (700/800/900/1800/2100/2600MHz).
Intégration antennaire	Aucune modification
Zone technique	Aucune modification

#### Date :

#### Avis de la Mairie d'arrondissement concernée :

Avis Mairie d'arrondissement :	Favorable <input type="checkbox"/>
Conformité de l'AEU en l'absence d'avis	Défavorable <input type="checkbox"/>  Ne se prononce pas <input type="checkbox"/>

## Carte du site au regard des établissements particuliers dans un rayon de 100m autour des antennes



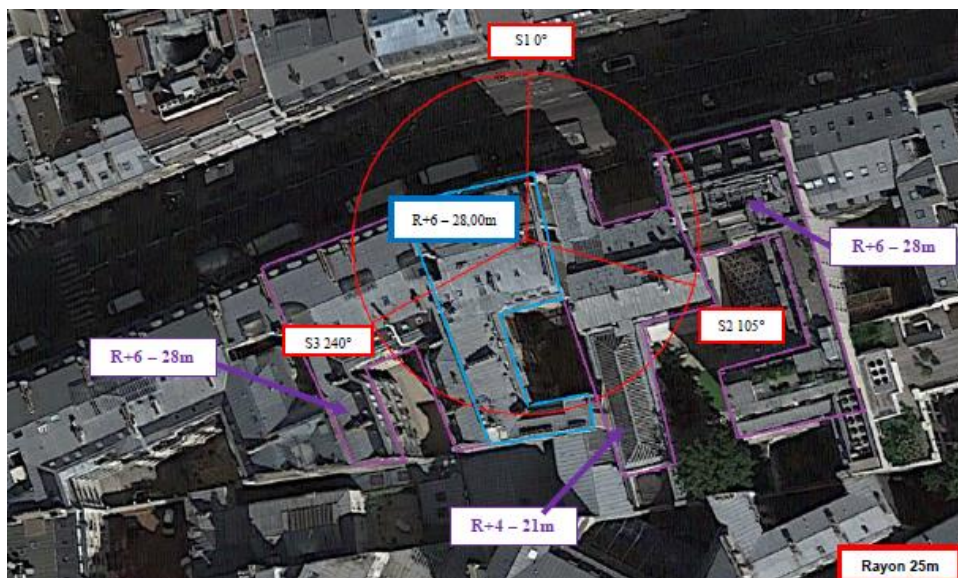
### Estimation des antennes à faisceaux fixes

Les estimations réalisées tiennent compte de la contribution de l'ensemble des antennes à faisceaux fixes de Bouygues Telecom présentées dans le présent document.

Nom et type	Adresse	Hauteur	Situé dans le lobe principal de l'antenne émettrice* (Oui / Non)	Distance / antenne la plus proche	Estimation du niveau maximum de champ reçu, en V/m *
Accueil de Jeunes Enfants (Crèche)	55 rue la Boétie	R+6	Oui	37m	<1
Ecole privée Marbeuf Esthétique Elysées (Ecole)	64 rue la Boétie	R+6	Non	40m	<1

\*La valeur renseignée dans les colonnes d'estimations ci-dessous doit correspondre à l'entier naturel arrondi à la borne supérieure avec la notion < x.

## Carte du site au regard des hauteurs d'immeubles dans un rayon de 25m autour des antennes



**Vue des Antennes Avant/Après**

Etat de l'existant :



Etat projeté :




Pas de visuel sur les antennes depuis la rue


*SANS CHANGEMENT VISUEL*

**Vue des Azimuts**

Azimet 0°



Azimet 105°



Azimet 240°

