

Téléphonie Mobile

Fiche de synthèse Charte 2021

Informations générales :

Opérateur	Bouygues	Arrdt	16 ^{eme}
Nom de site	SQUARE DU TROCADERO	Numéro	T16902
Adresse du site	6, square du Trocadéro	Hauteur	R+7 (30.82m)
Bailleur de l'immeuble	Privé - Syndicat des copro	Destination	Habitation
Type d'installation	Partage de la fréquence 2100 MHz 4G/5G.		
Complément d'info	3 antennes sur 3 azimuts ;		
Dossier soumis à Déclaration Préalable ou Permis de Construire ?			Non

Calendrier de suivi du dossier

Date de validation de la version précédente du dossier	07/06/2018
Date d'enregistrement à l'Agence d'Ecologie Urbaine (J)	28/06/2021
Date limite de réponse de la Mairie d'arrondissement (J+1 mois)	28/07/2021

Objet de la demande

Motivation de l'opérateur	Dans le cadre de l'amélioration de la qualité de son réseau de radiocommunication, Bouygues envisage de réaménager son relais de téléphonie.		
Détail du projet	Partage de la fréquence 2100 MHz (4G/5G) sur un site existant en 2G/3G/4G (fréquences, 700MHz, 800MHz, 900MHz, 1800MHz, 2600MHz) orientées vers les azimuts 0°, 110° et 240°.		
Distance des ouvrants	Néant	Vis-à-vis (25m)	R+5, (25.87m) R+6
Estimation	/		
Hauteur (HMA) des antennes	34m		

Incidence visuelle

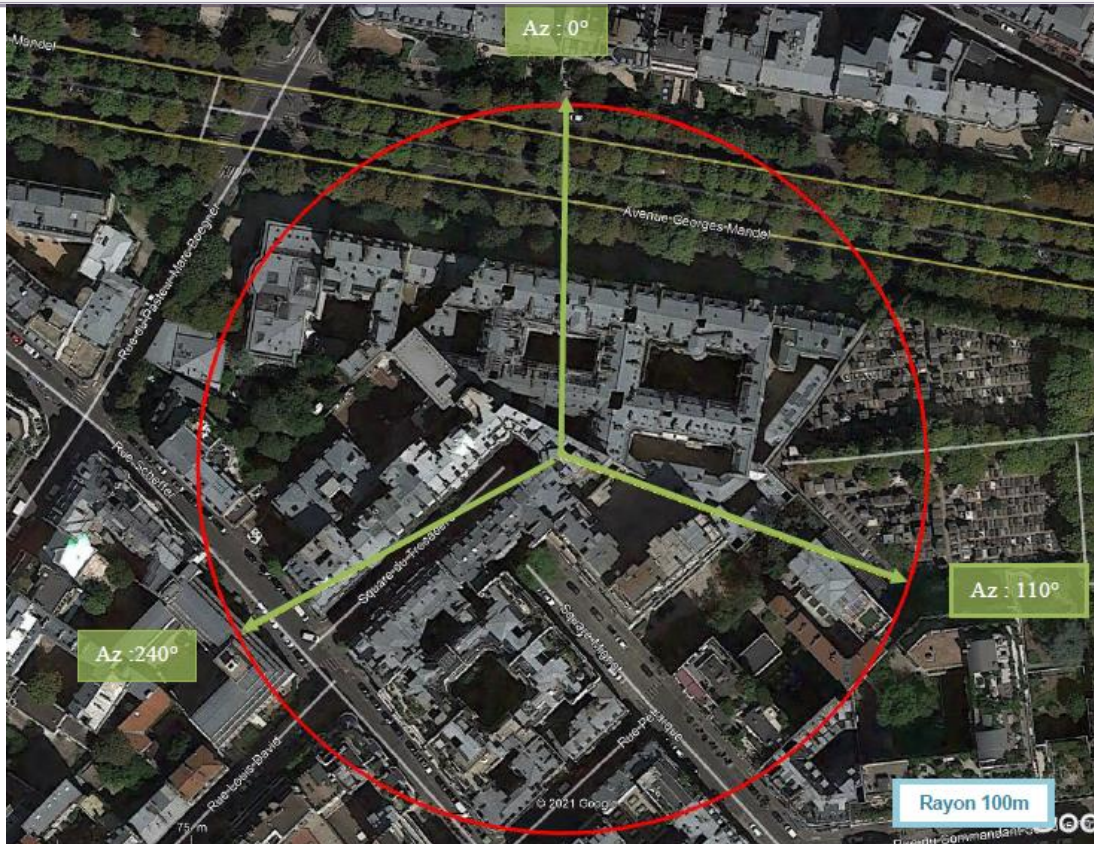
Description des antennes	Ce projet comprend : 3 antennes panneaux existantes azimuts 0°, 110° et 240°. (700/800/900/1800/2100/2600MHz).
Intégration antennaire	Aucune modification
Zone technique	Aucune modification

Date :

Avis de la Mairie d'arrondissement concernée :

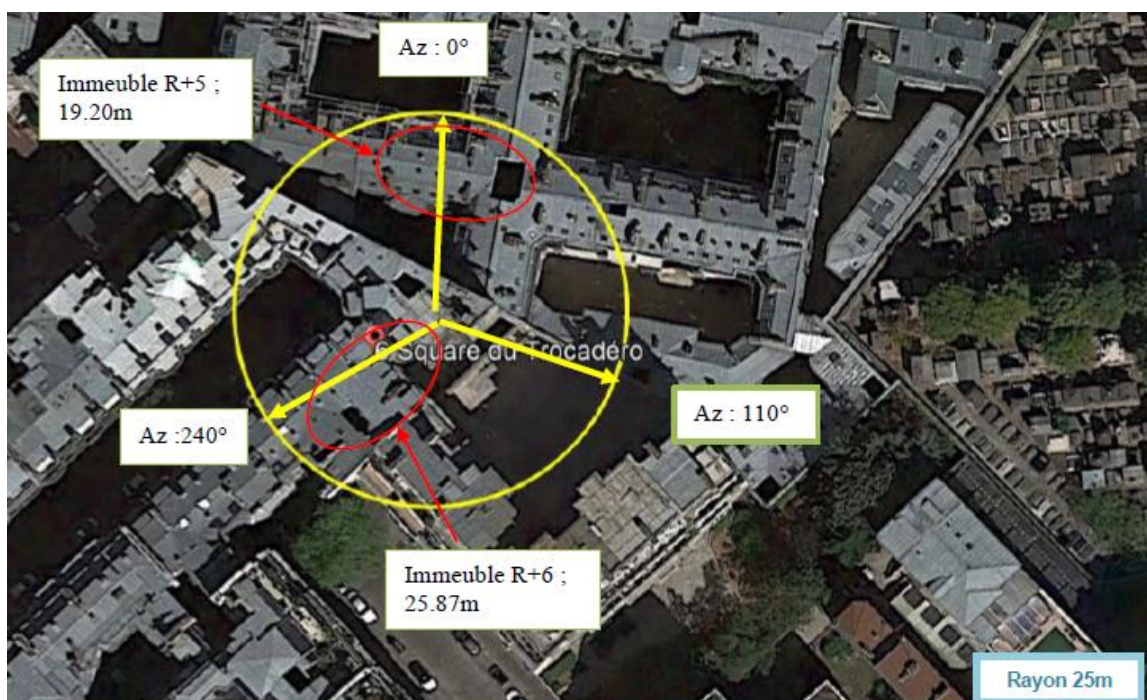
Avis Mairie d'arrondissement :		Favorable <input type="checkbox"/>
		Défavorable <input type="checkbox"/>
Conformité de l'AEU en l'absence d'avis		Ne se prononce pas <input type="checkbox"/>

**Carte du site au regard des établissements particuliers
dans un rayon de 100m autour des antennes**



AUCUN ETABLISSEMENTS PARTICULIERS DANS UN RAYON DE 100M.

**Carte du site au regard des hauteurs d'immeubles
dans un rayon de 25m autour des antennes**



Vue des Antennes Avant/Après

Etat projeté : Pas de modifications visuelles. Pas de visibilité sur les antennes depuis ce point de vue


Etat projeté : Pas de modifications visuelles. Aucune visibilité de l'antenne




SANS CHANGEMENT VISUEL

Vue des Azimuts

Azimut 0°



Azimut 110°



Azimut 240°

