

Téléphonie Mobile Fiche de synthèse Charte 2021

Informations générales :

Opérateur	Bouygues	Arrdt	17 ^{eme}
Nom de site	46-48/DES TERNES	Numéro	T15728
Adresse du site	46 - 48 Avenue des Ternes	Hauteur	R+7 (28.70m)
Bailleur de l'immeuble	Privé - SYNDICAT COPRO DU 46-48 AVENUE DES TERNES	Destination	Habitation
Type d'installation	Partage de la fréquence 2100 MHz 4G/5G.		
Complément d'info	3 antennes sur 3 azimuts ;		
Dossier soumis à Déclaration Préalable ou Permis de Construire ?			Non

Calendrier de suivi du dossier

Date de validation de la version précédente du dossier	14/09/2017
Date d'enregistrement à l'Agence d'Ecologie Urbaine (J)	05/07/2021
Date limite de réponse de la Mairie d'arrondissement (J+2 mois)	05/09/2021

Objet de la demande

Motivation de l'opérateur	Dans le cadre de l'amélioration de la qualité de son réseau de radiocommunication, Bouygues envisage de réaménager son relais de téléphonie.		
Détail du projet	Partage de la fréquence 2100 MHz (4G/5G) sur un site existant en 2G/3G/4G (fréquences, 800MHz, 900MHz, 1800MHz, 2600MHz) orientées vers les azimuts 0°, 120° et 240°.		
Distance des ouvrants	4m en dessous de l'antenne (Fenêtres)	Vis-à-vis (25m)	R+6, R+7 (24m)
Estimation	/		
Hauteur (HMA) des antennes	31.89m		

Incidence visuelle

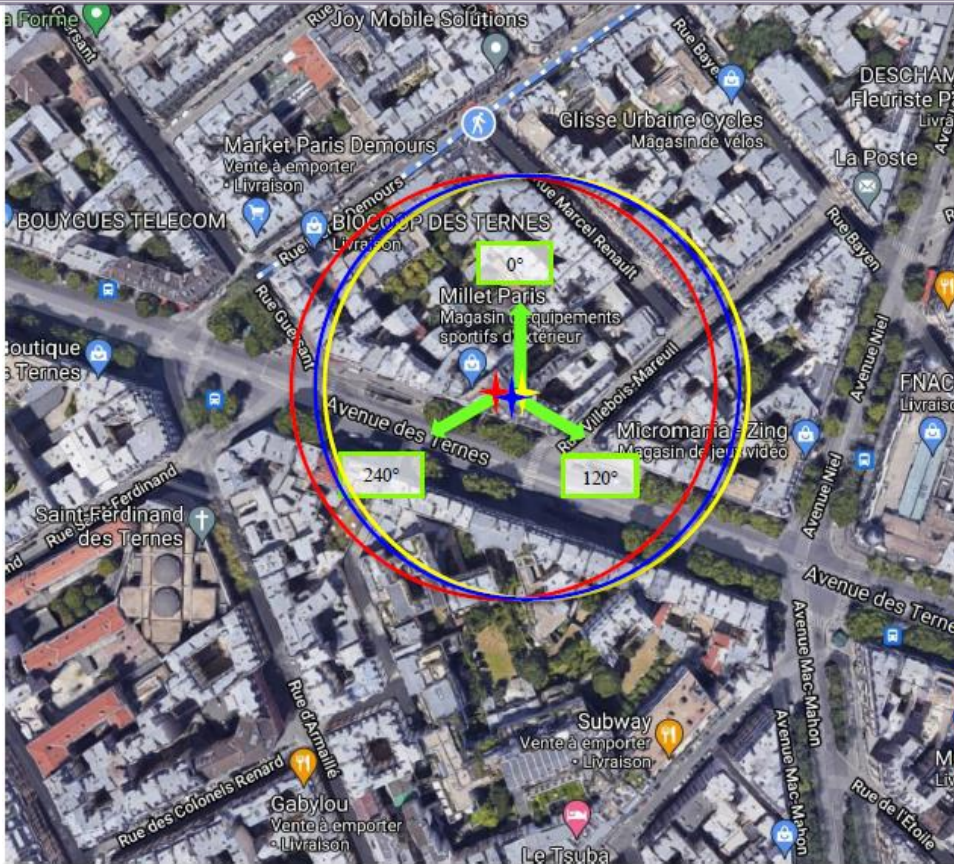
Description des antennes	Ce projet comprend : 3 antennes panneaux existantes azimuts 0°, 120° et 240°. (800/900/1800/2100/2600MHz).
Intégration antennaire	Aucune modification
Zone technique	Aucune modification

Date :

Avis de la Mairie d'arrondissement concernée :

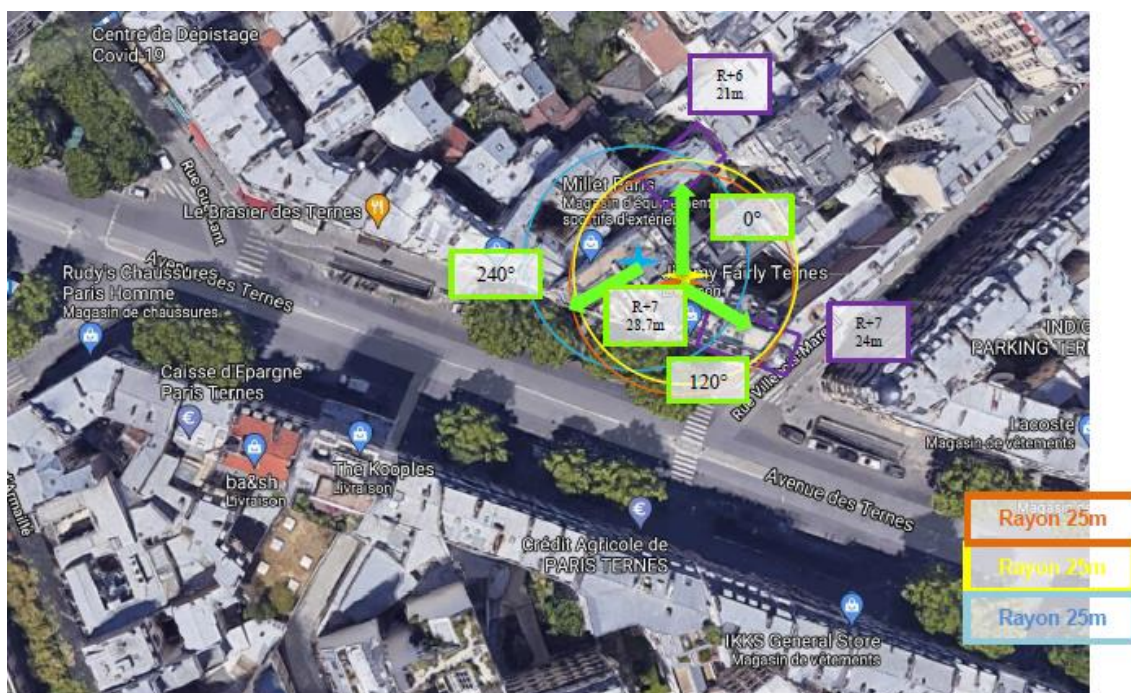
Avis Mairie d'arrondissement :		Favorable <input type="checkbox"/>
		Défavorable <input type="checkbox"/>
Conformité de l'AEU en l'absence d'avis		Ne se prononce pas <input type="checkbox"/>

Carte du site au regard des établissements particuliers dans un rayon de 100m autour des antennes



AUCUN ETABLISSEMENTS PARTICULIERS DANS UN RAYON DE 100M.

Carte du site au regard des hauteurs d'immeubles dans un rayon de 25m autour des antennes



Vue des Antennes Avant/Après

Etat de l'existant :




Etat projeté : Aucune modification visuelle




SANS CHANGEMENT VISUEL

Vue des Azimuts

Azimut 0°



Azimut 120°



Azimut 240°

