

Téléphonie Mobile

Fiche de synthèse Charte 2021

Informations générales :

Opérateur	Free	Arrdt	13 ^{ème}
Nom de site	18_MASSENA_75013	Numéro	75113_086_01
Adresse du site	18, boulevard Massena	Hauteur	R+9 (27,85 m)
Bailleur de l'immeuble	Social ICF La Sablière	Destination	Habitation
Type d'installation	Site neuf 3G/4G/5G (700/900/1800/2100/2600/3500 MHz)		
Complément d'info	Six antennes sur trois azimuts Partage de la fréquence 700MHz 4G/5G (faisceau fixe)		
Dossier soumis à Déclaration Préalable ou Permis de Construire ?			Oui (DP)

Calendrier de suivi du dossier

Date d'enregistrement à l'Agence d'Ecologie Urbaine (J)	22/07/2021
Date d'envoi de la fiche de synthèse à la Mairie d'arrondissement	27/07/2021
Date limite de réponse de la Mairie d'arrondissement (J+1 mois)	22/08/2021

Objet de la demande

Motivation de l'opérateur	Conformément à ses obligations réglementaires, et pour contribuer à l'aménagement numérique des territoires auquel il est attaché et répondre aux attentes de ses abonnés, l'opérateur s'est engagé dans un programme soutenu de déploiement du très haut débit mobile (5G).		
Détail du projet	Ce projet concerne l'installation de six antennes, trois antennes 3G/4G/5G (fréquences 700/900/1800/2100/2600 MHz) et trois antennes 5G (fréquence 3500 MHz) orientées vers les azimuts 10°, 120° et 280°.		
Distance des ouvrants	Pas d'ouvrant dans les 10 m	Vis-à-vis (25m)	Néant
Estimation	3G/4G/5G : 10° <2V/m ; 120° <2V/m ; 280° <3V/m 5G : 10° <2V/m ; 120° <2V/m ; 280° <2V/m		
Hauteur des antennes (HMA)	29,55 m pour les antennes à faisceau fixe 29,45 m pour les antennes à faisceau orientable		

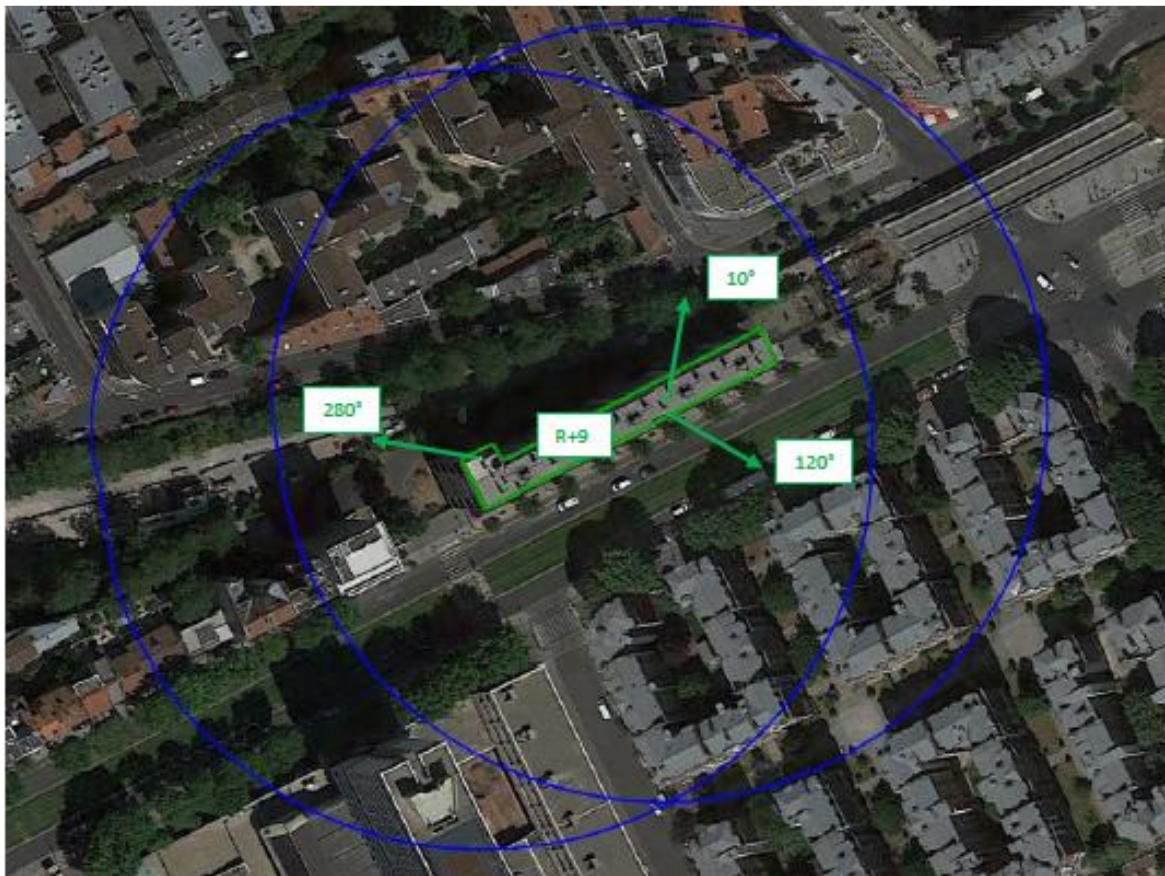
Incidence visuelle

Description des antennes	Seule la toiture est modifiée, six antennes seront installées.
Intégration antenne	Les antennes sont intégrées dans de fausses cheminée de teintes grises, dito celles existantes, elles seront placées en retrait de la façade afin de minimiser l'impact depuis la rue.
Zone technique	Aucune information.

Date : Avis de la Mairie d'arrondissement concernée :

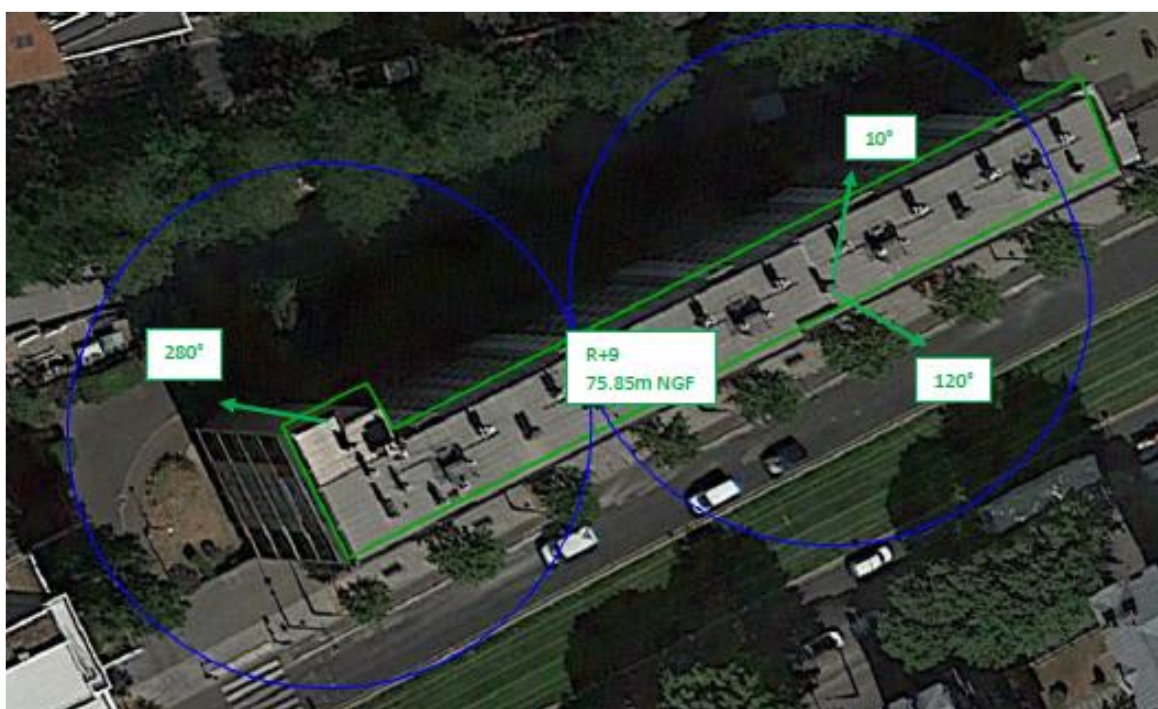
Avis Mairie d'arrondissement :		Favorable <input type="checkbox"/>
		Défavorable <input type="checkbox"/>
Conformité de l'AEU en l'absence d'avis		Ne se prononce pas <input type="checkbox"/>

Carte du site au regard des établissements particuliers dans un rayon de 100m autour des antennes



AUCUN ETABLISSEMENT PARTICULIER DANS UN RAYON DE 100 M AUTOUR DES ANTENNES

Carte du site au regard des hauteurs d'immeubles dans un rayon de 25m autour des antennes



Simulation et conformité au seuil de la Charte en 3G/4G/5G Faisceau fixe

Pour les antennes à faisceau fixe orientées dans l'azimut 10°, le niveau maximal calculé est compris entre 1 et 2 V/m . La hauteur correspondante est de 22.5 m .



Pour les antennes à faisceau fixe orientées dans l'azimut 120°, le niveau maximal calculé est compris entre 1 et 2 V/m . La hauteur correspondante est de 22.5 m .



Pour les antennes à faisceau fixe orientées dans l'azimut 280°, le niveau maximal calculé est compris entre 2 et 3 V/m . La hauteur correspondante est de 13.5 m .

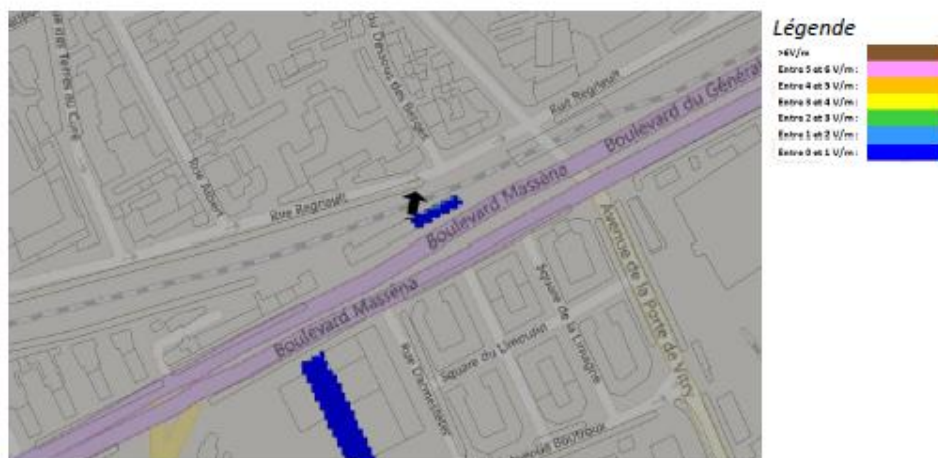


	Azimut 10°	Azimut 120°	Azimut 280°
Niveau Maximal	entre 1 et 2 V/m	entre 1 et 2 V/m	entre 2 et 3 V/m
Hauteur	22.5 m	22.5 m	13.5 m

SIMULATION CONFORME AU SEUIL DE LA CHARTE

Simulation et conformité au Charte pour le 3500MHz (5G) Faisceau orientable

Pour les antennes à faisceau orientable dans l'azimut 10°, le niveau maximal calculé est compris entre 1 et 2 V/m . La hauteur correspondante est de 25.5 m .



Pour les antennes à faisceau orientable dans l'azimut 120°, le niveau maximal calculé est compris entre 1 et 2 V/m . La hauteur correspondante est de 22.5 m .



Pour les antennes à faisceau orientable dans l'azimut 280°, le niveau maximal calculé est compris entre 1 et 2 V/m . La hauteur correspondante est de 22.5 m .



	Azimut 10°	Azimut 120°	Azimut 280°
Niveau Maximal	entre 1 et 2 V/m	entre 1 et 2 V/m	entre 1 et 2 V/m
Hauteur	25.5 m	22.5 m	22.5 m

SIMULATION CONFORME AU SEUIL DE LA CHARTE

Vue des Antennes Avant/Après

Etat avant :



Etat du projet :



Vue des Azimuts

Azimut 10°



Azimut 120°



Azimut 280°

