



**Embellir votre quartier
13e - Quartier Peupliers Rungis**

**Réunion de lancement
15 mars 2022**

01

La démarche Embellir votre quartier

02

**Quartier Peupliers Rungis
Diagnostic et potentiels**

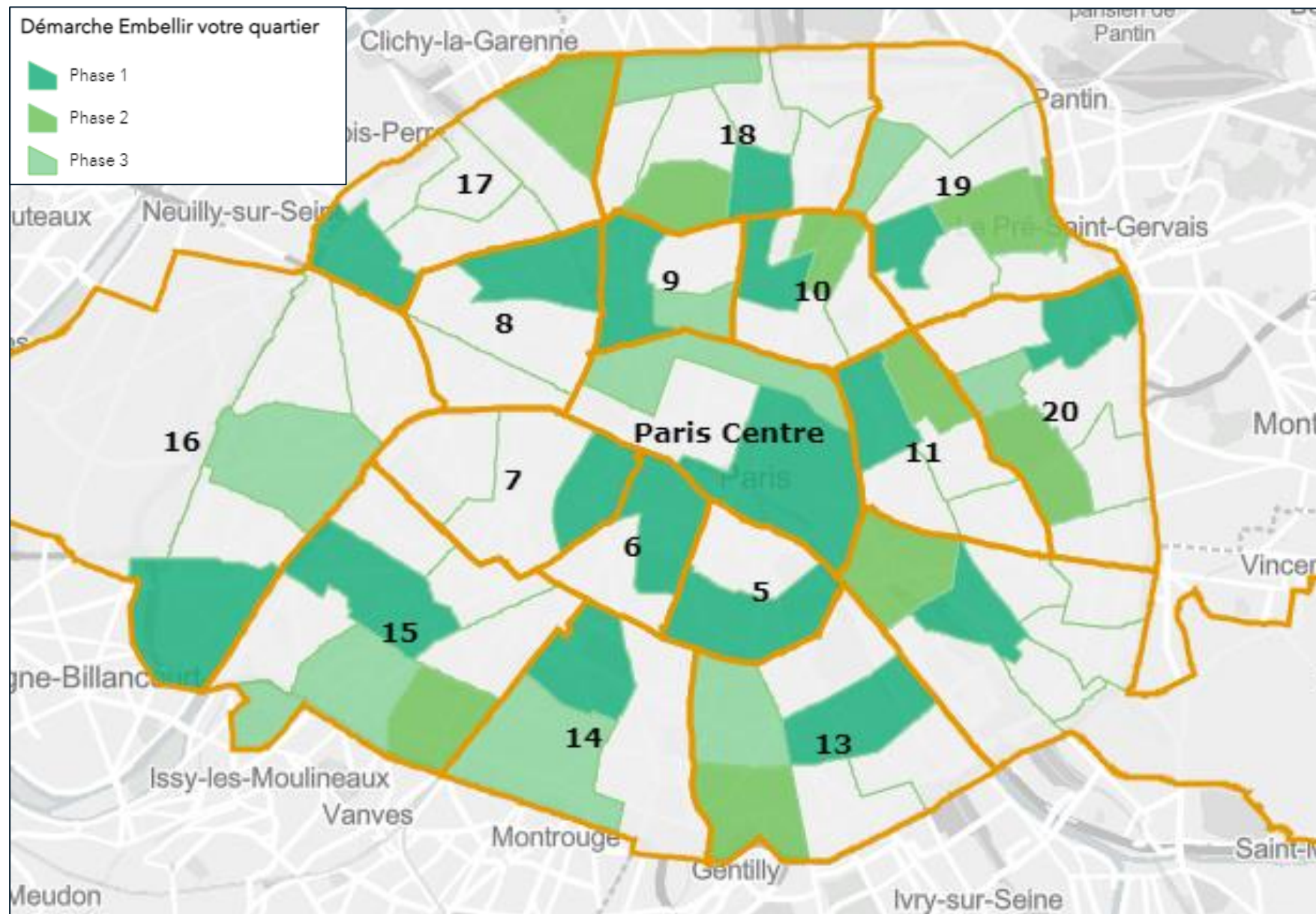
03

Les prochaines étapes de la démarche

Objectifs de la méthode Embellir votre quartier

- Une nouvelle démarche afin d'étudier plus **localement les enjeux sur un quartier.**
- Permettre aux habitant.es et usager.es de **participer à co-construction du programme des espaces publics de leur quartier.**
- Structurer des méthodes d'intervention pour regrouper et rationaliser l'ensemble des interventions d'un même quartier sur **une période de travaux.**
- Mettre en oeuvre les **objectifs politiques** de **végétalisation** de l'espace public et **d'apaisement** de la circulation.

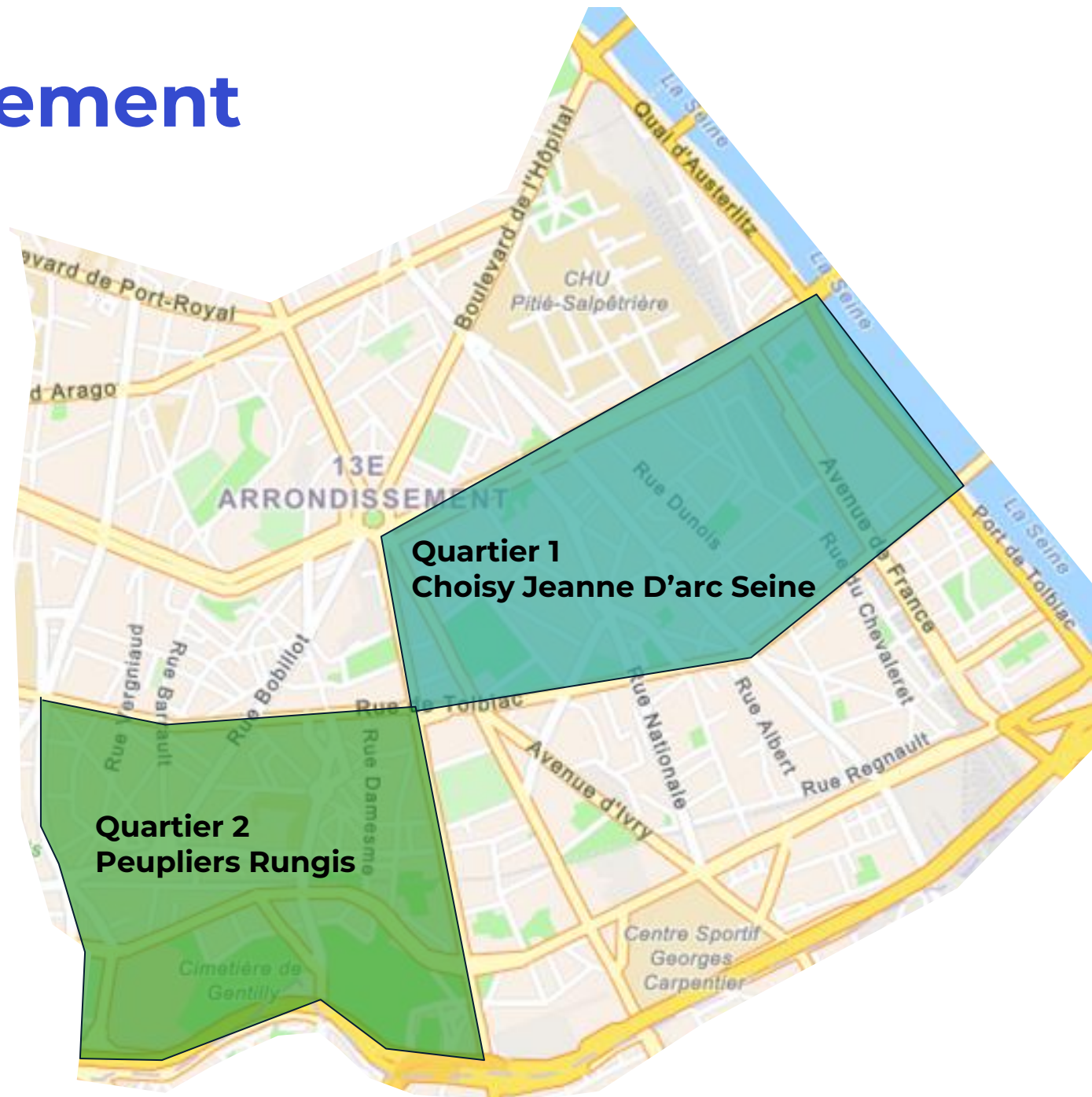
Une démarche parisienne



Dans le 13e arrondissement

Le quartier Peupliers - Rungis

est le deuxième
quartier du 13e à
bénéficier de la
démarche.



La co-construction du programme des espaces publics du quartier



Services techniques

Elus locaux

Instances de démocratie locales



Idées déposées sur la
plateforme [idées.paris.fr](https://www.idées.paris.fr)

Ateliers de concertations

Marches exploratoires



Programme des
espaces publics

- Plantation d'arbre
- Aménagement de place
- Plan de circulation
- Aires piétonnes
- Aménagements cyclables
- etc ..

Les 3 phases de la démarche

1

Mars - Juin 22

2

Septembre 22

3

Septembre 22 - 2023

Construction du programme

Présentation du diagnostic
le 15 mars

Idées sur la plateforme
idees.paris.fr

Marches exploratoires
et ateliers

Réunion de clôture
en juin

Réunion publique de présentation du programme

aux services et habitants

Suites des Études


Réunions publiques
pour les projets retenus
les plus importants

Travaux

Exemples de projets d'aménagement d'espaces publics

Avant/Après

Rue Poulbot



Rue d'Alsace



Boulevard de Charonne



Avenue de la République



Dans le 13e

Rue de la Providence



Rue Lahire



Rue Charcot



Boulevard Vincent Auriol



02

Diagnostic du quartier

- Cadre de vie et mobilité
- Potentiels et enjeux

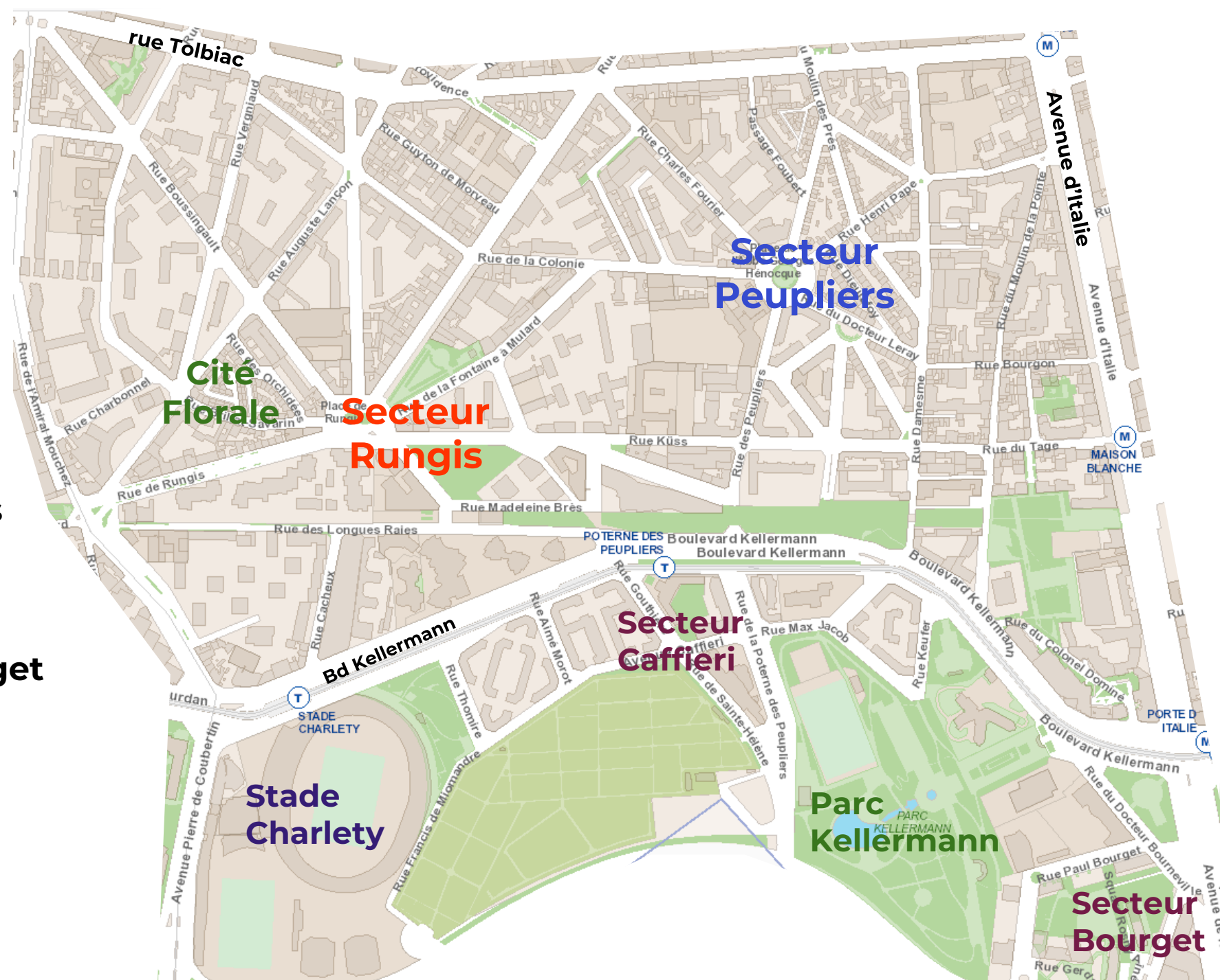
Situation géographique

1,2 km² de superficie

Les emprises remarquables

- Secteur Rungis
- Secteur Peupliers
- Secteur Caffiero
- Secteur Paul Bourget


- Stade Charléty
- Parc Kellermann
- Cité Florale




La cité florale



Le quartier Peupliers



Le parc Kellermann



Le stade Charlety



Le nouveau quartier Paul Bourget

Plusieurs typologie de voirie :

Les grands axes : Bd Kellermann, Av d'Italie



Les secteurs Rungis et Peupliers



Le secteur Caffieri



Les secteurs récents : ZAC Paul Bourget

Rungis



De nombreux espaces verts de quartier...

- 5 Jardins

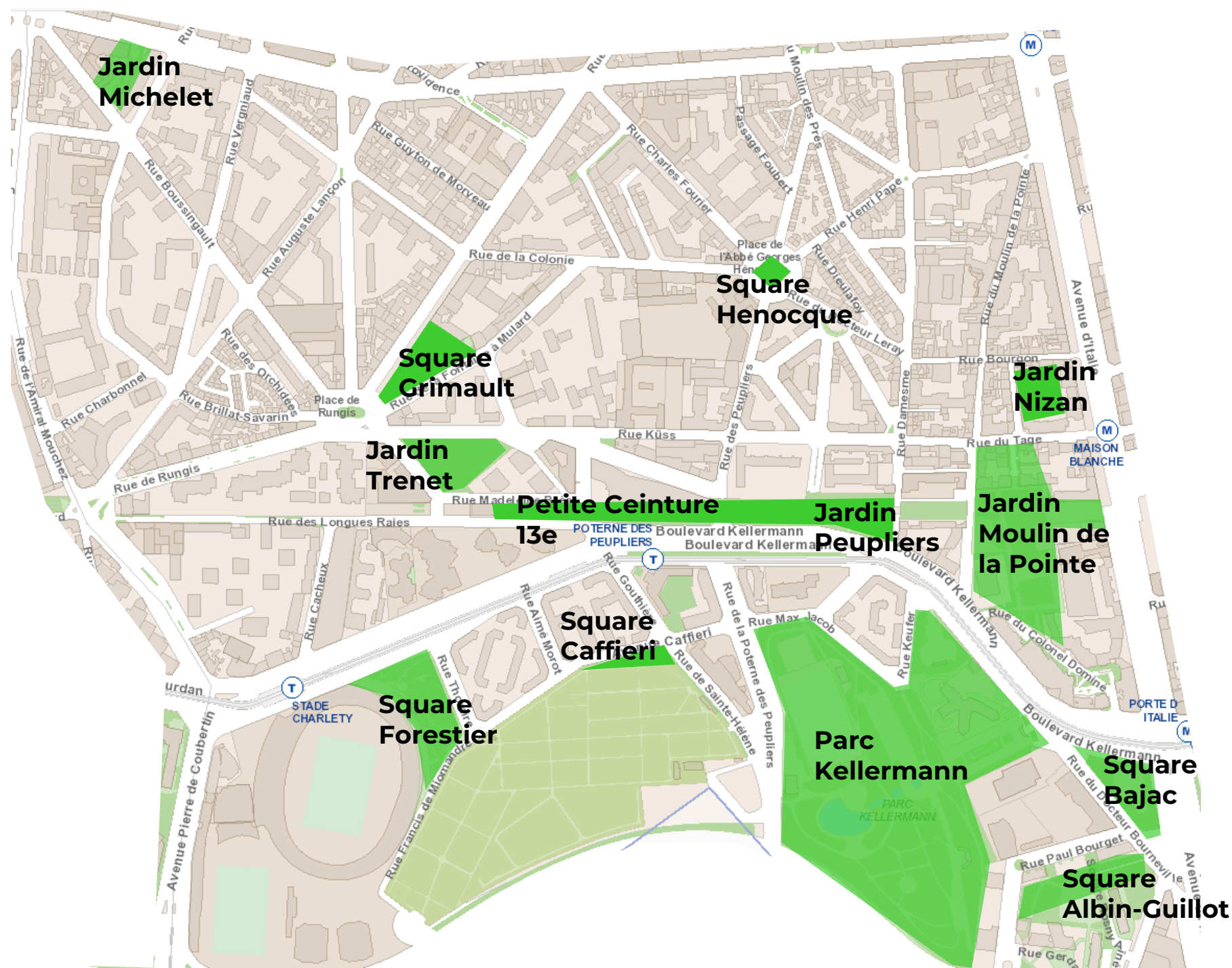
- Michelet
- Peupliers
- Trenet
- Nizan
- Moulin de la Pointe

- 6 Squares

- Grimault
- Henocque
- Bajac
- Albin-Guillot
- Forestier
- Caffieri

- Parc Kellermann

- Petite Ceinture 13e





Square R. Bajac



Jardin du Moulin de la Pointe



Square P. Grimault



Parc Kellermann



Petite ceinture 13e



Jardin Michelet

... Mais peu de rues végétalisées

Arbres d'alignements
présents sur le quartier

Présence
Absence

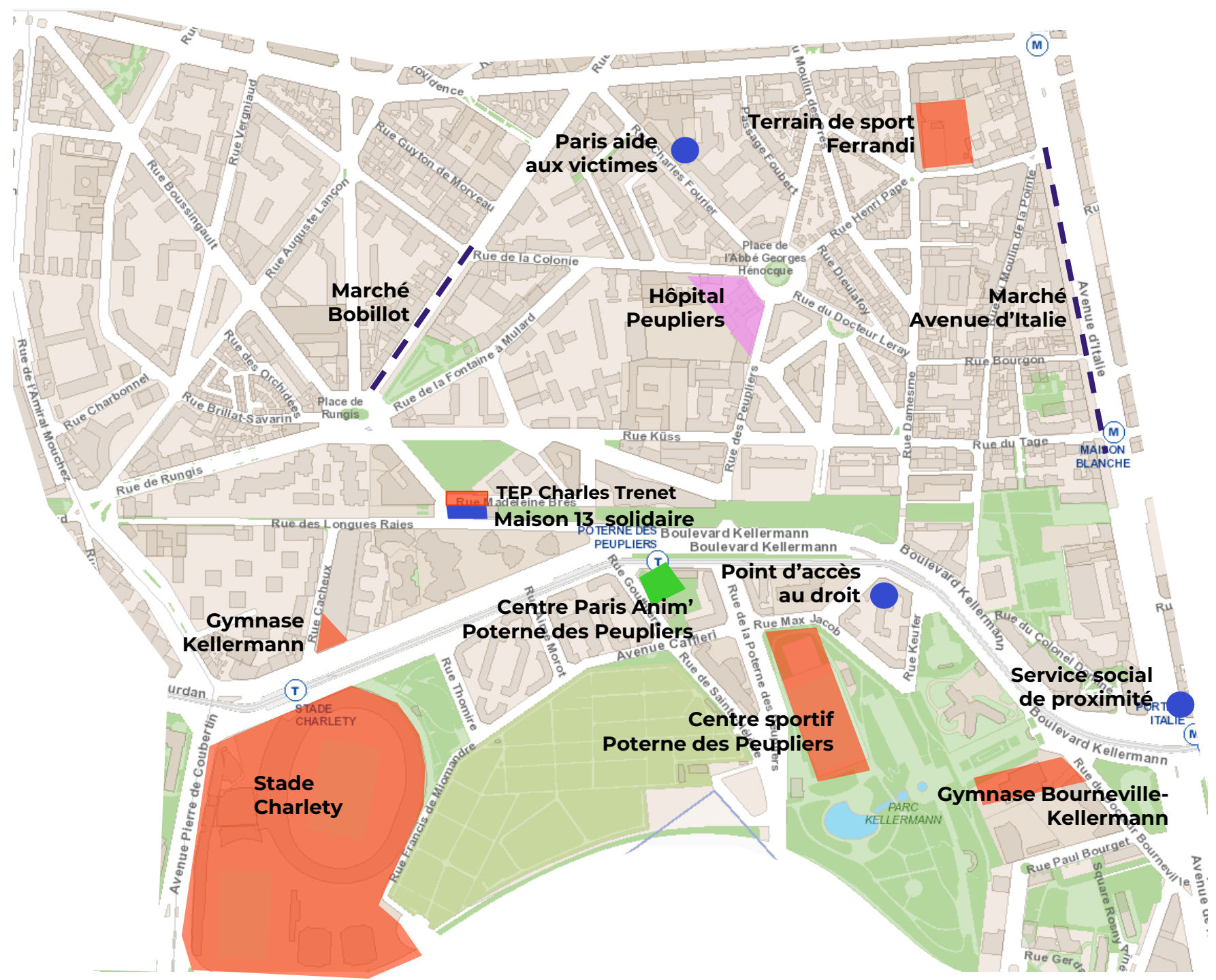


Les zones de carence seront
étudiées en priorité



Equipements

- Animation
- Sport
- Social
- Santé

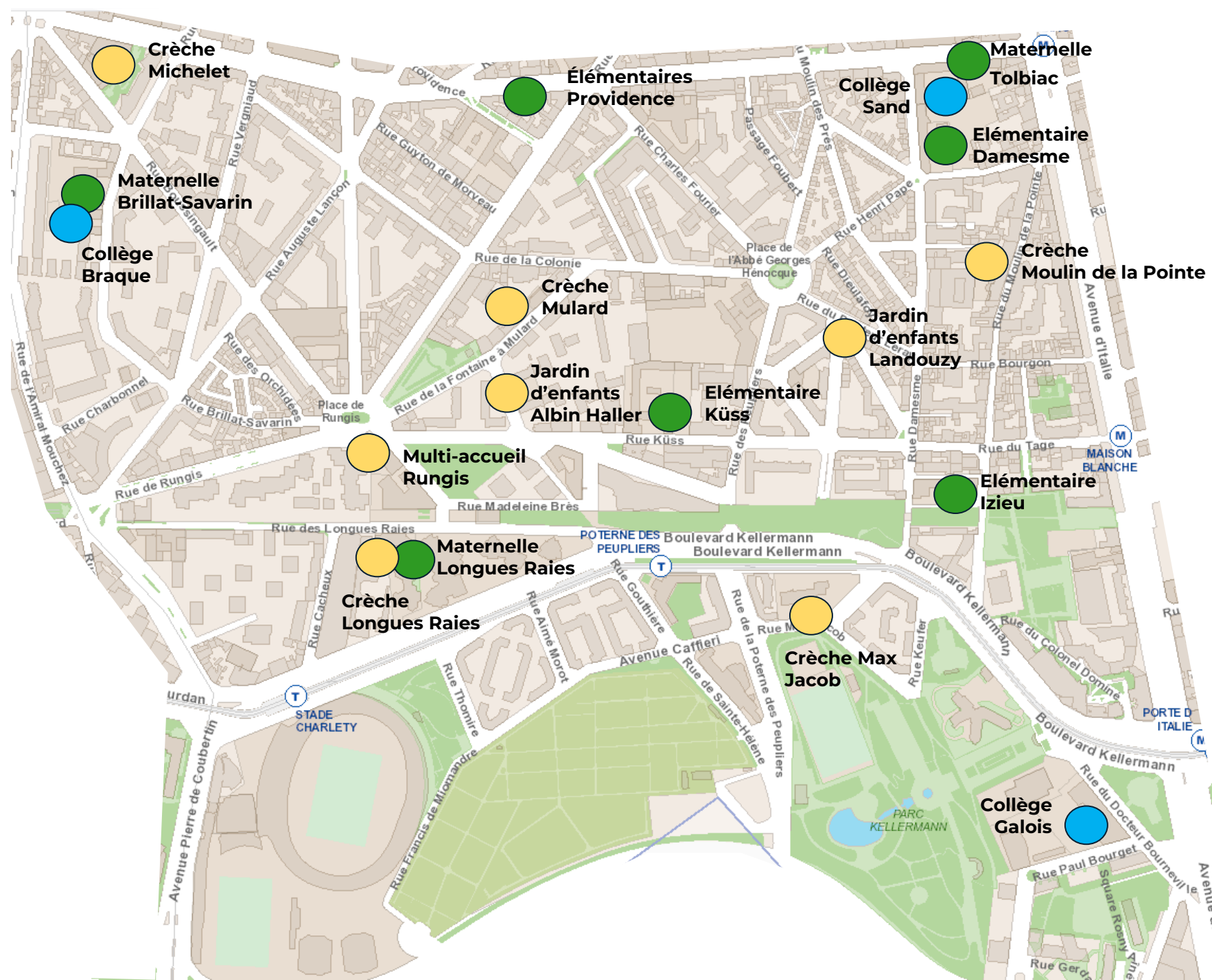


Equipements scolaires

● 8
Crèches et
jardins
pédagogiques

● 7
Maternelles
Élémentaires

● 3
Collèges

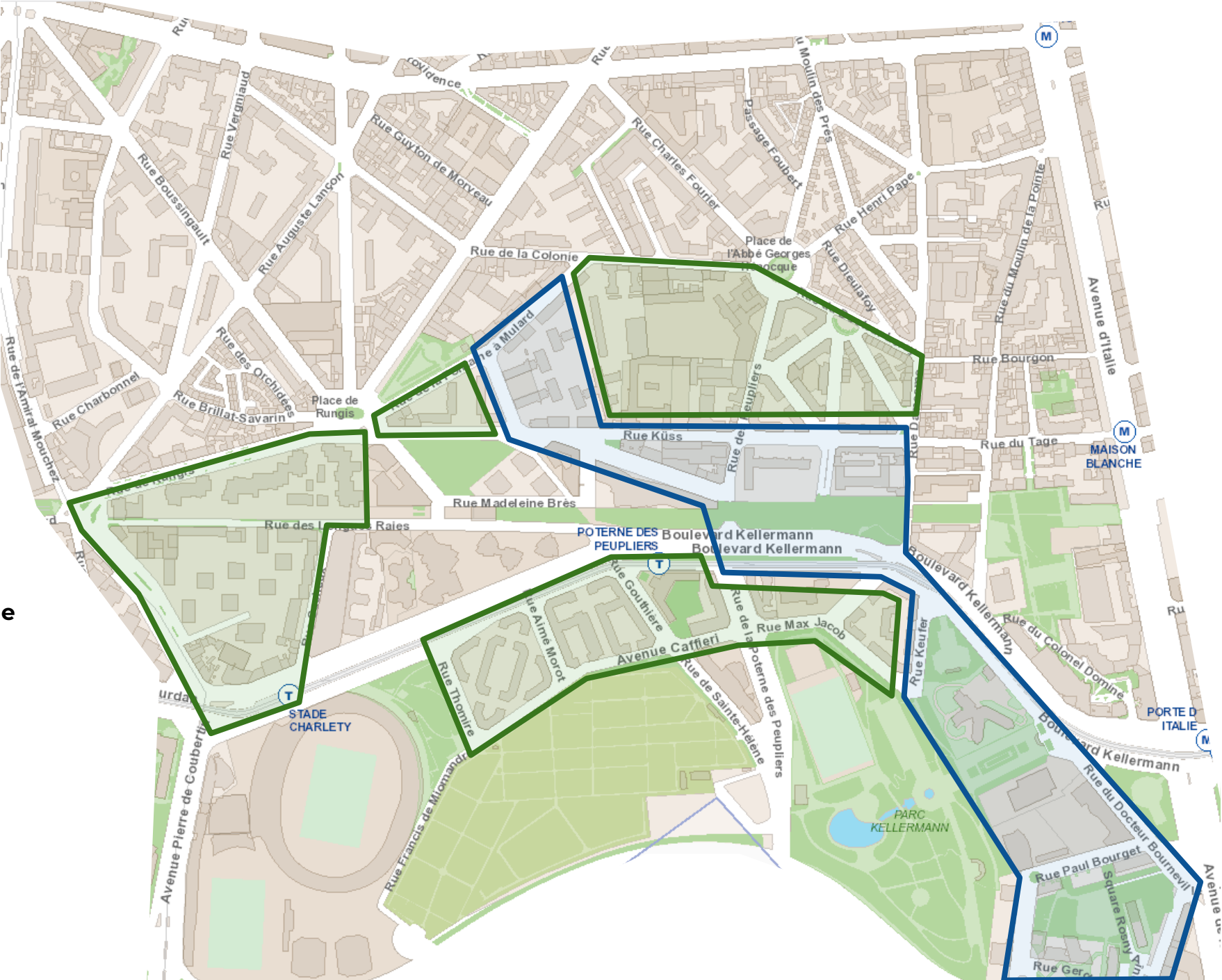


Secteurs Quartier Politique de la ville



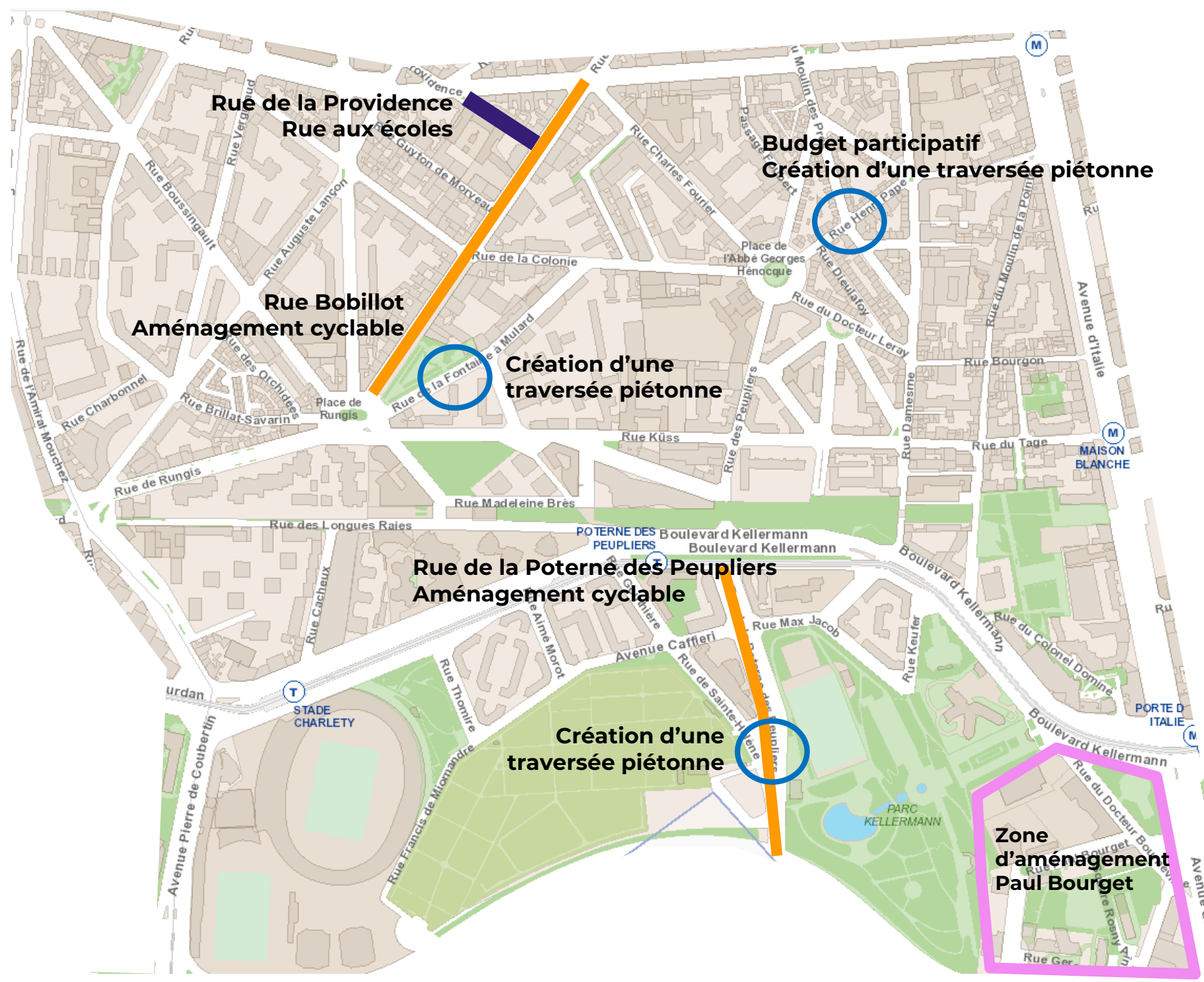
Quartier Politique de la Ville

Quartier de veille active



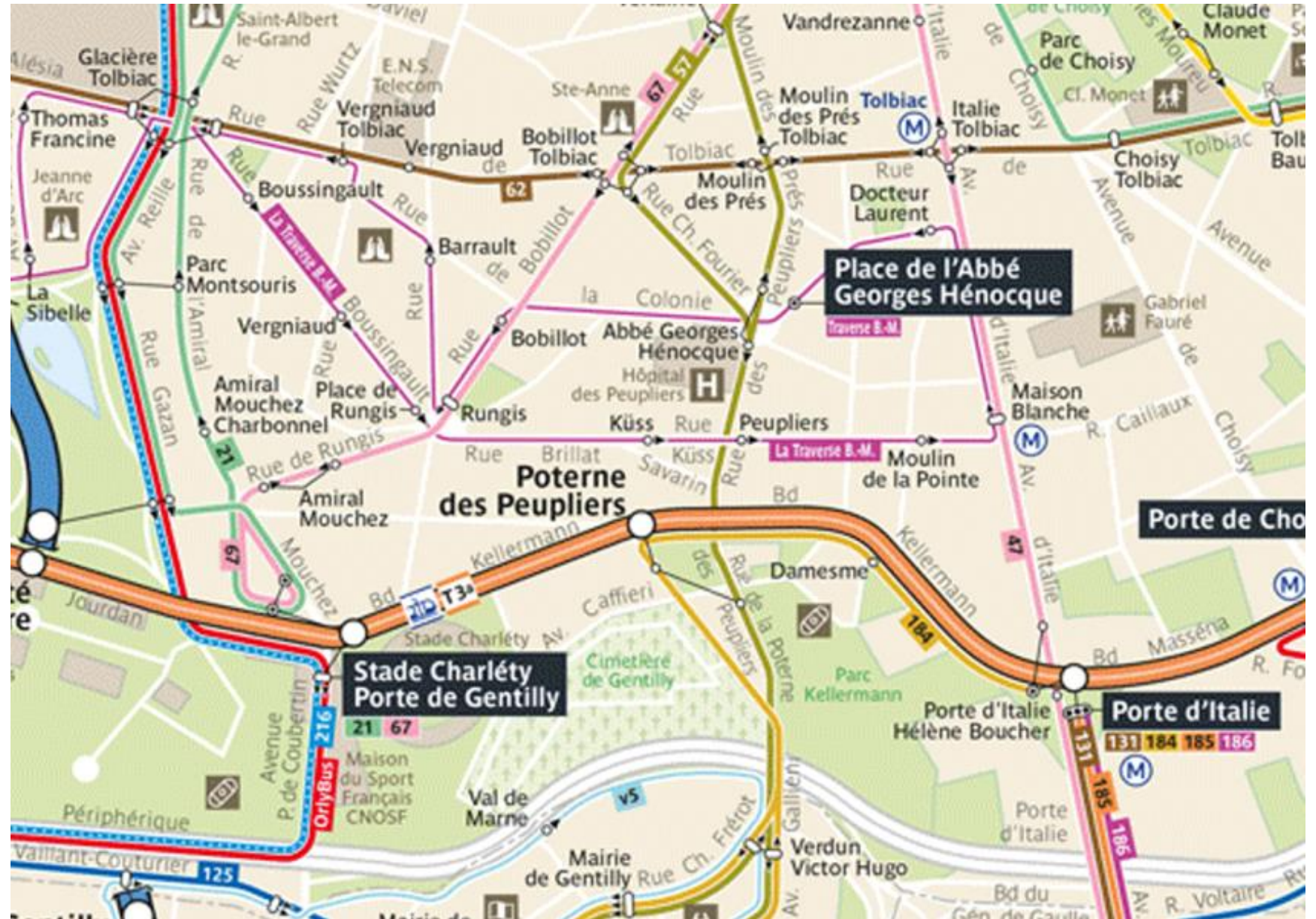
Espaces publics

Aménagements récents sur le quartier



Mobilités Transports en commun

Un quartier
desservi
principalement
par les bus



Mobilité piétonne

Sollicitation

Une sollicitation principalement sur les grands axes notamment **Tolbiac** et **l'avenue d'Italie**.

Sollicitation par rue :

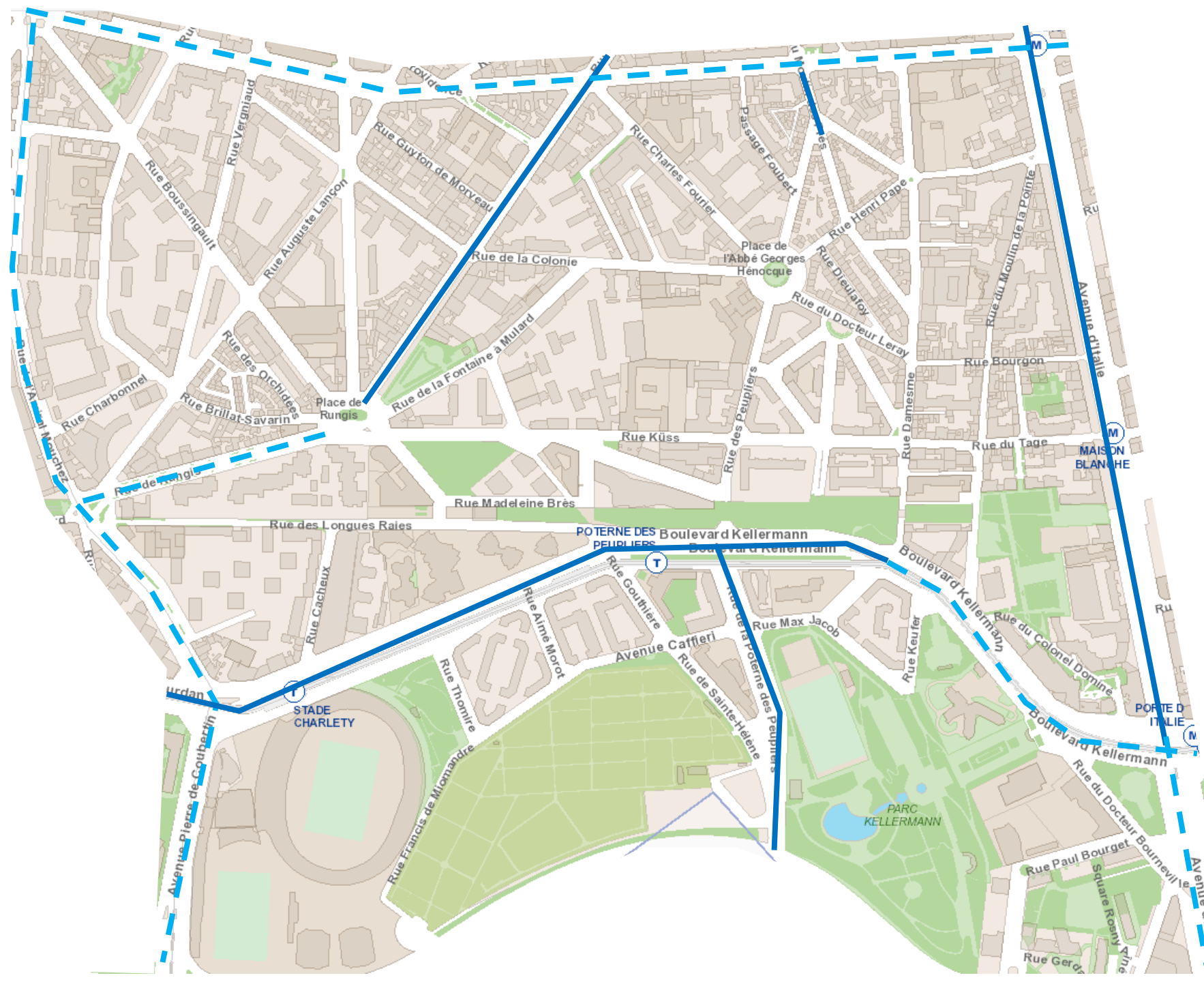
-  Forte
-  Moyenne
-  Faible



Mobilité cyclable

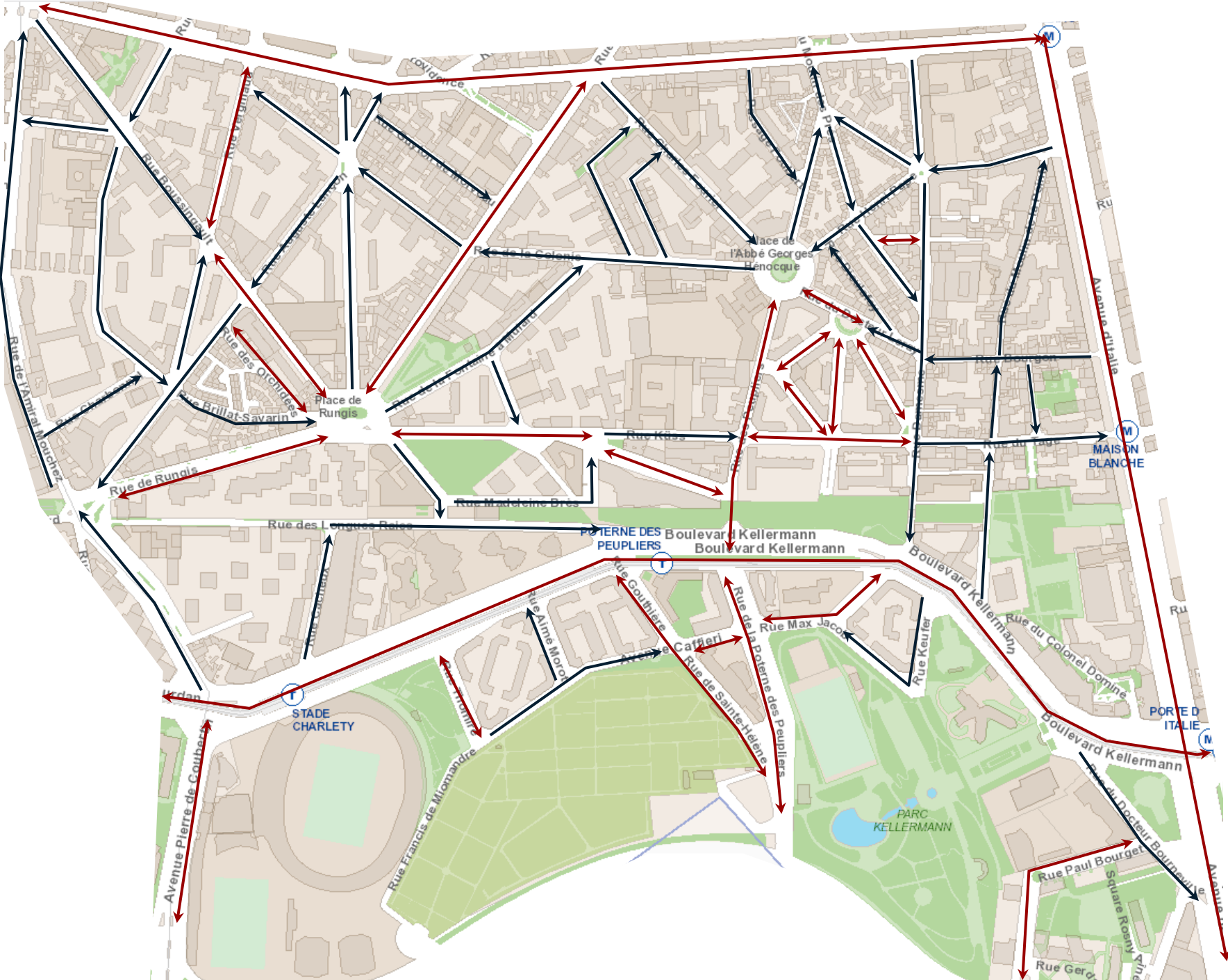
— Pistes cyclables existantes

- - - Etudes plan vélo 2021-2026



Mobilité motorisée Plan de circulation

→ Sens unique
↔ Double sens



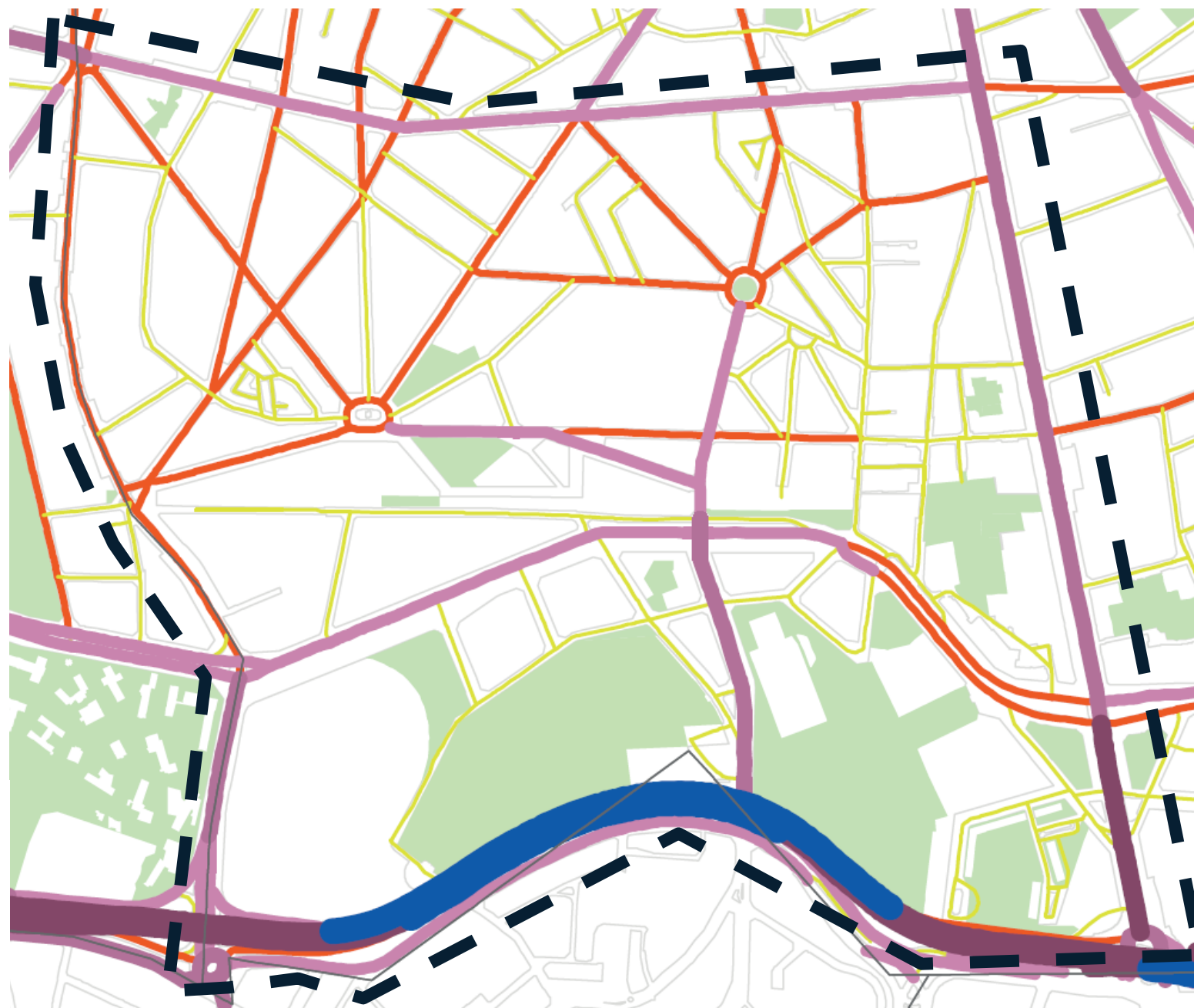
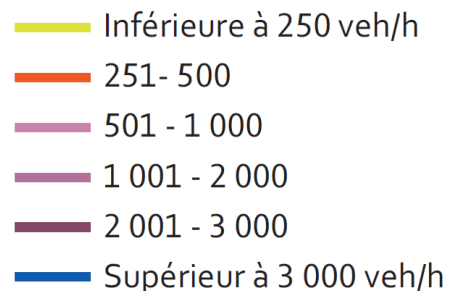
Trafic automobile

Sollicitation

On note une forte sollicitation sur **les grands axes** : Boulevard Kellermann, rue de Tolbiac, Avenue d'Italie, rue de la Poterne des Peupliers.

Mais également sur **des voies résidentielles** : rue Küss, rue Brillat-Savarin et rue des Peupliers

Et également une sollicitation notable **aux abords des places** de Rungis et Peupliers.



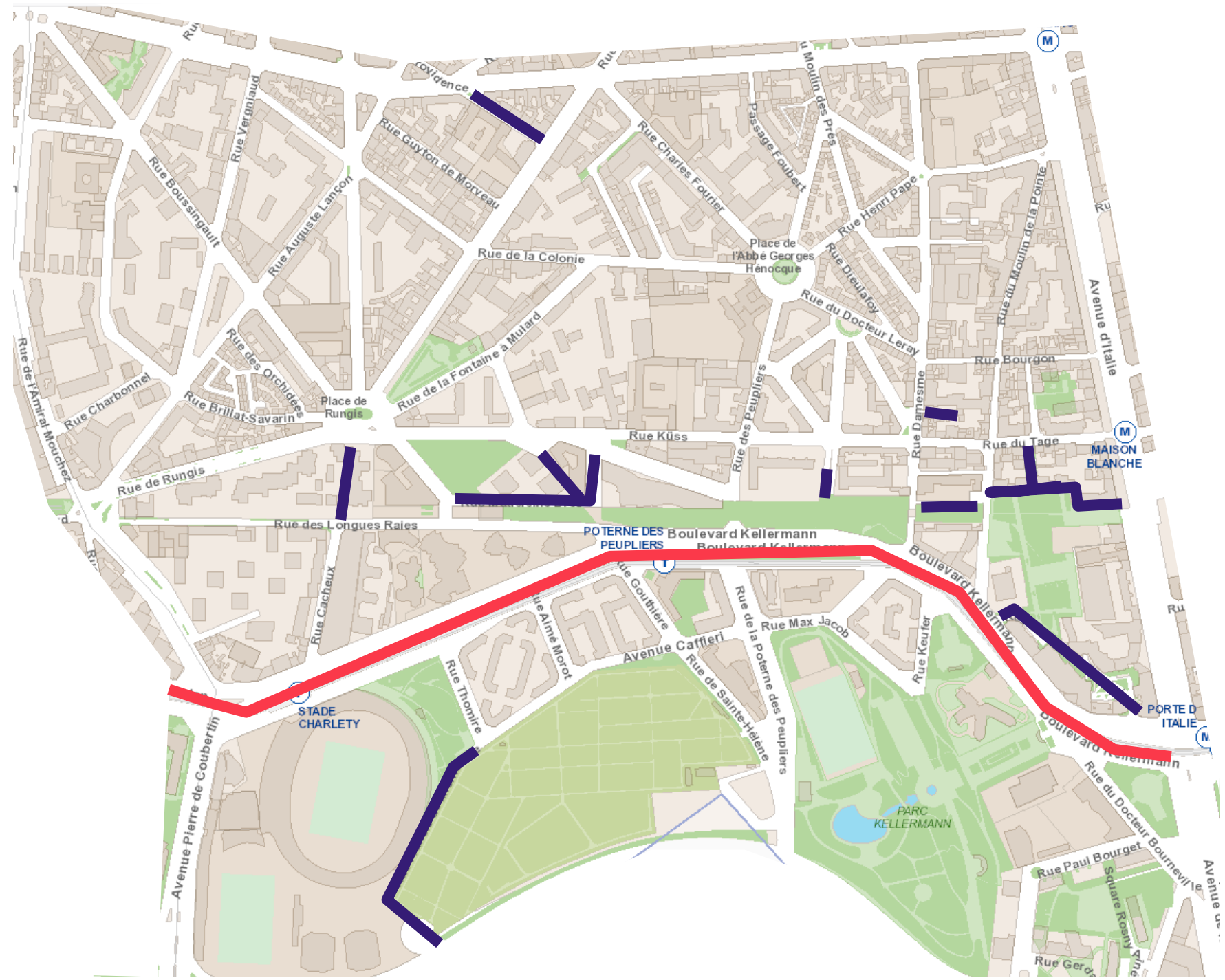
Mobilité motorisée

Limitation de vitesse

Ensemble
de la ville
de Paris
à 30



-  Limitation 50
-  Limitation 20
-  Voie piétonne



Circulation

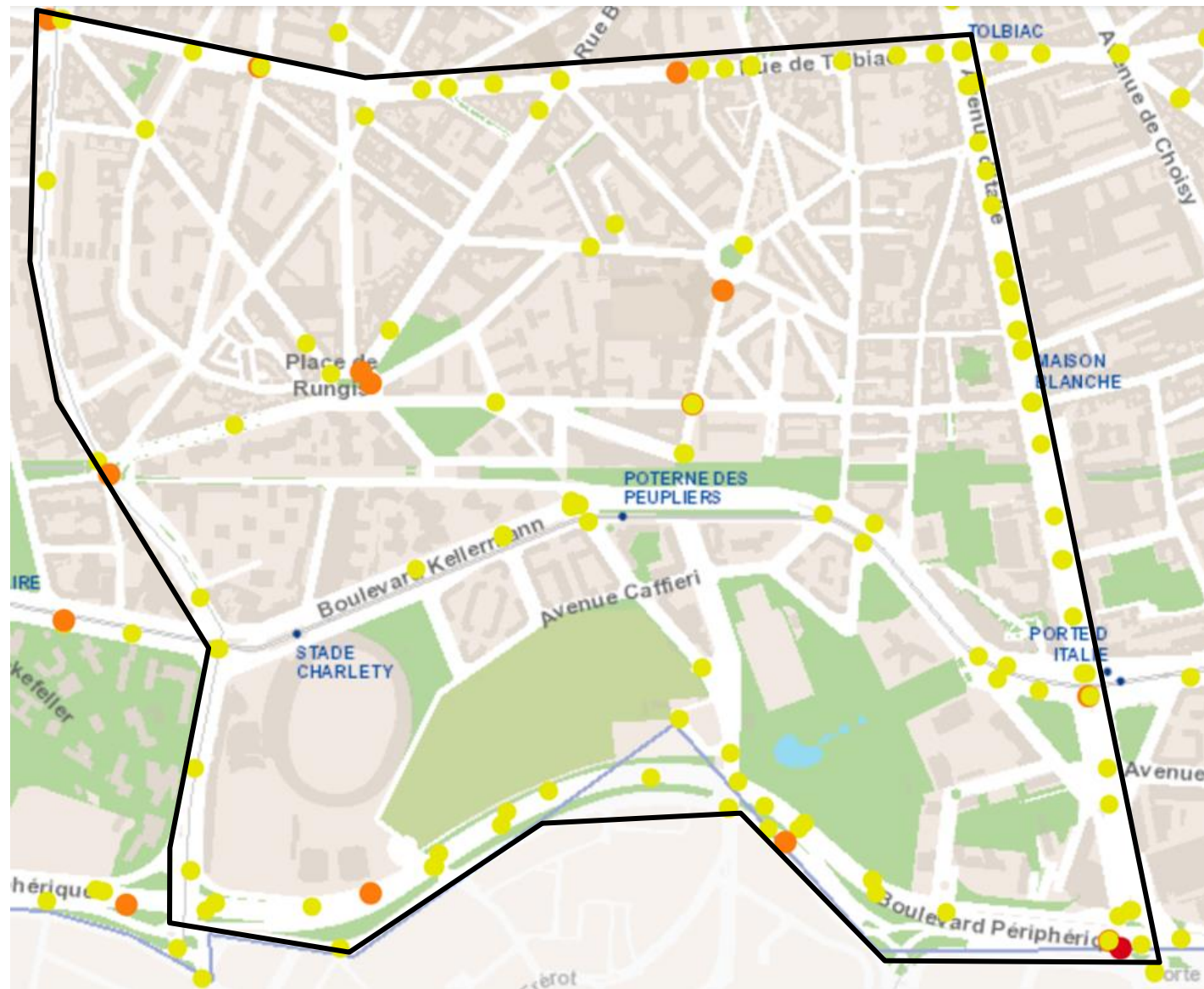
Accidentologie

Au cours de la période 2019-2020, sur le quartier, le nombre d'accidents avec blessés est relativement **faible rapporté au trafic.**

Ces accidents sont par ailleurs pour la très grande majorité d'une faible gravité (blessé léger). Un seul accident mortel est survenu au cours de cette période sur le quartier : au niveau du carrefour avenue de la porte d'Italie / accès boulevard périphérique (la victime est un usager à vélo). Un projet d'amélioration de la sécurité au niveau la traversée concernée est en cours d'étude.

Les axes principaux de circulation concentrent **l'essentiel de ces accidents**, du fait d'un **trafic plus important** : **avenue d'Italie, rue de Tolbiac, boulevard Kellermann et boulevard périphérique.**

Au sein du quartier, la **place de Rungis** a été le lieu de plusieurs accidents.

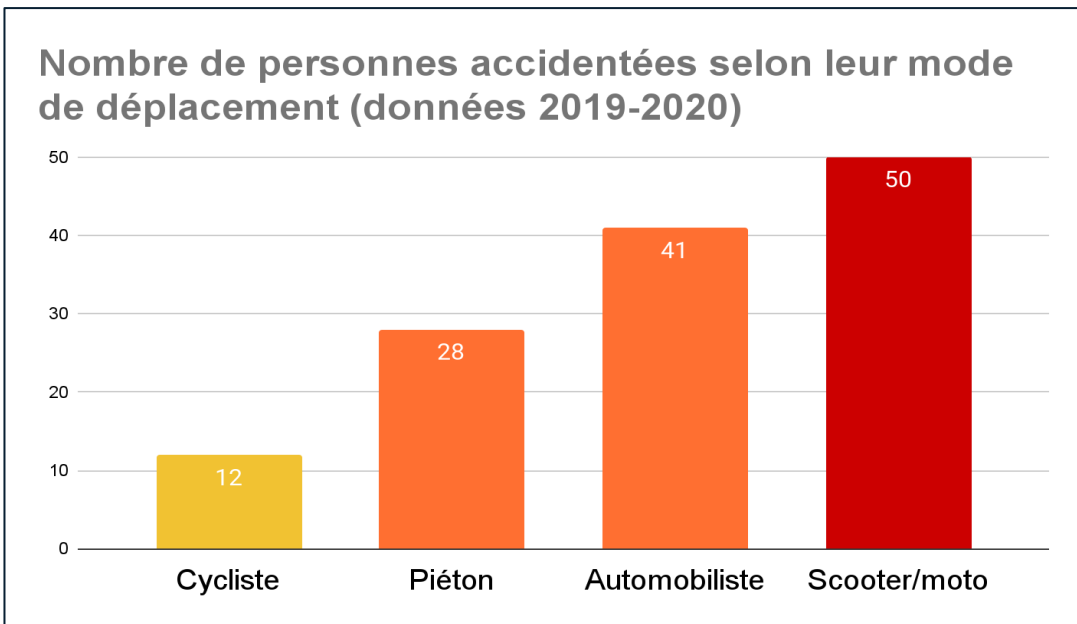


Carte Capgéo des accidents de la circulation - Données 2019 - 2020

Typologie	
●	Tué
●	Hospitalisé & Blessé
●	Blessé

Circulation

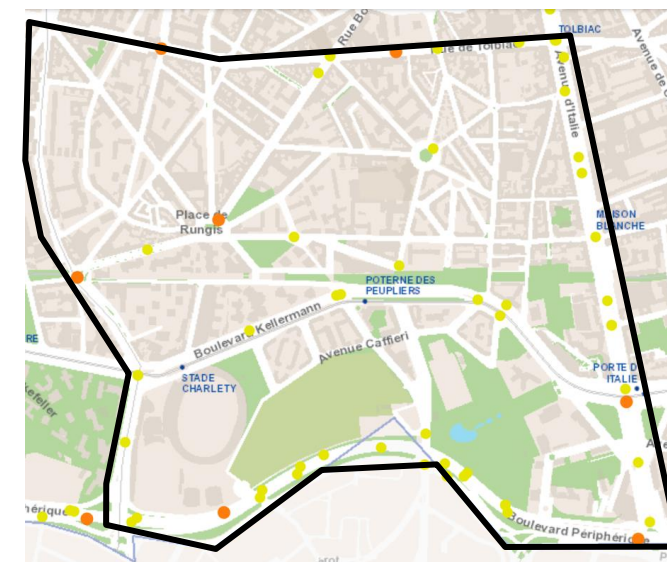
Accidentologie : répartition par mode



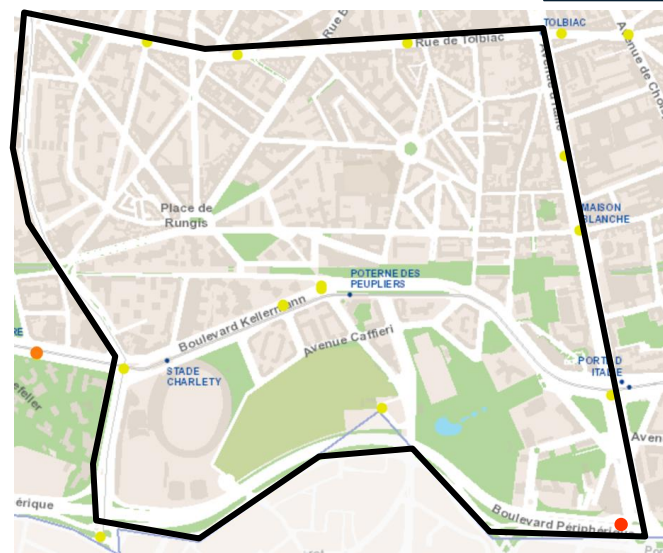

Carte Cagéo des accidents de la circulation
- Données 2019 - 2020



Quatre-roues



Deux-roues motorisés



Cyclistes

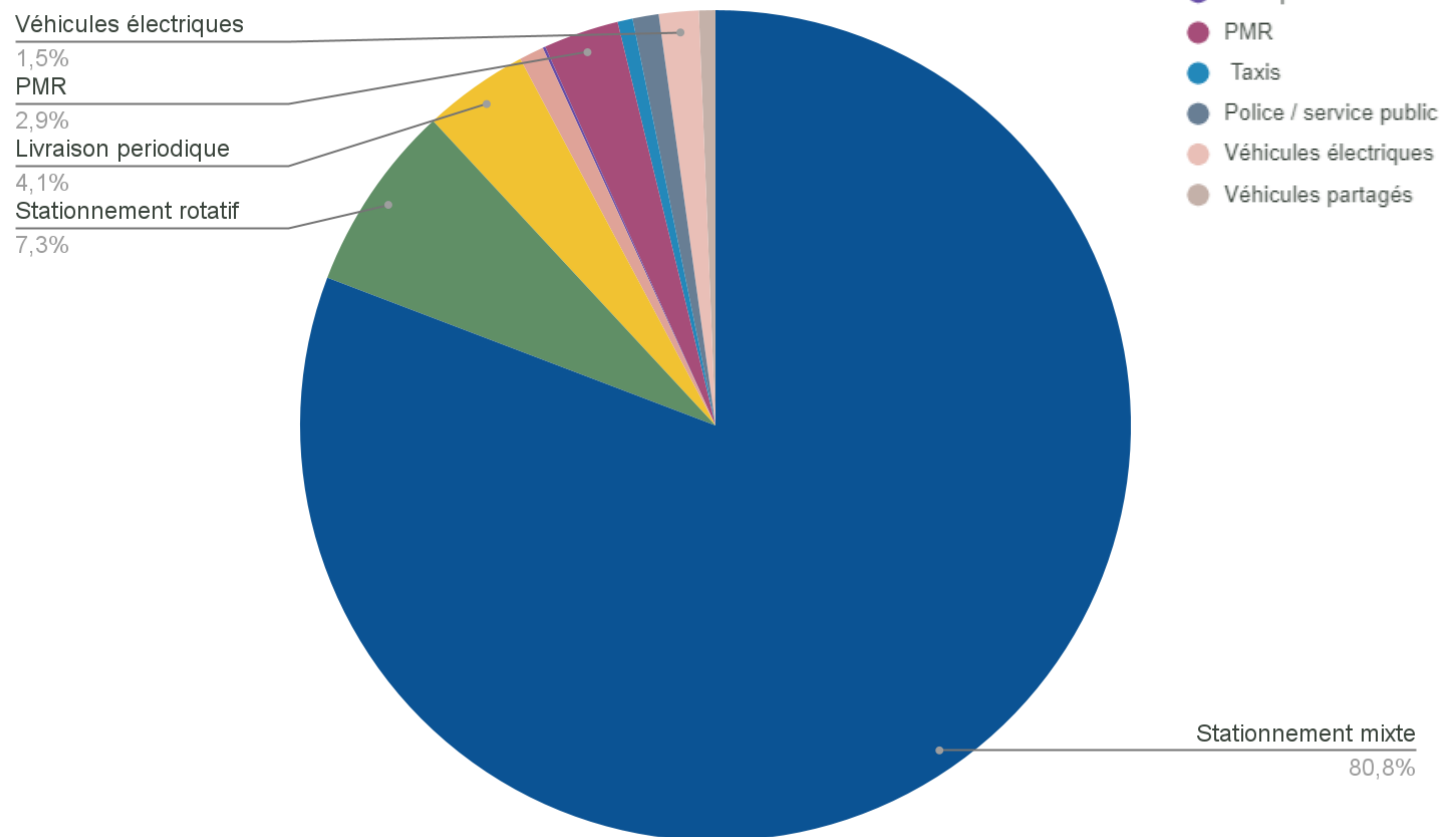


Piétons

Stationnement automobile sur l'espace public

Répartition de l'offre :

- Stationnement payant : 1514
- Stationnement payant rotatif : 137
- Livraison périodique : 77
- Livraison permanente : 18
- Transport de fond : 2
- Personne à Mobilité Réduite : 55
- Taxis : 3 zones de stationnement comprenant 11 places
- Police, services de secours ou services publics : 19
- Véhicules électriques : 6 stations comprenant 29 places
- Véhicules partagés : 6 stations comprenant 12 places



Total de place de stationnement voiture sur l'espace public : 1 874

Stationnement automobile en ouvrage

Parkings des bailleurs sociaux :

- **Parc Paris Habitat : plus de 2000 places** réparties sur 24 parkings (7210 places dans le 13^{ème} arrondissement)
- Des places de stationnement sont proposées via le site Paris-Parking dans les ... parkings gérés par **GIE Parking 75**.
- Elogie Siemp ainsi que plusieurs sites (yepark, zenpark et onepark) commercialisent également des places de parking.

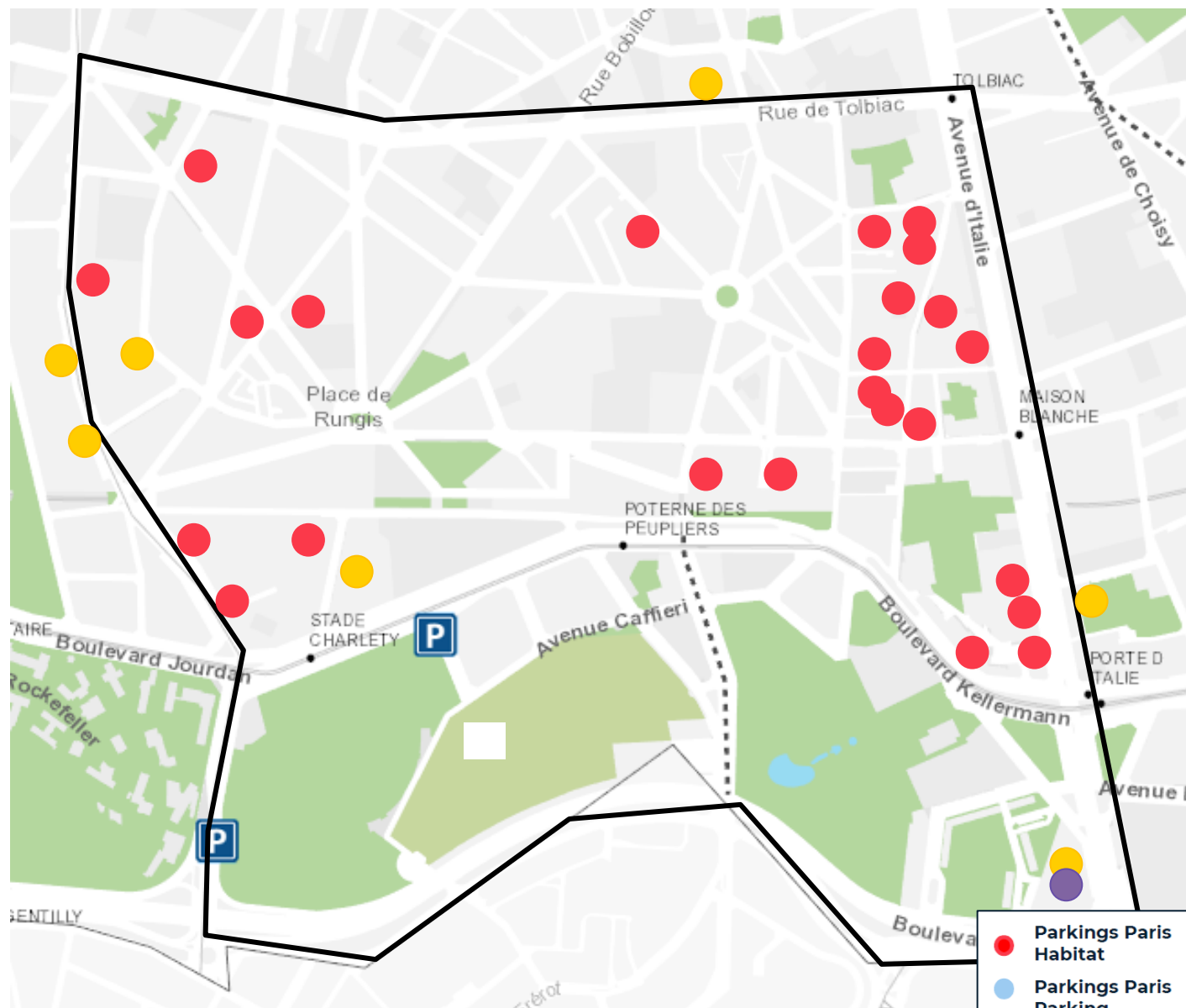
Parkings concédés : 458 places

- 2 parkings publics concédés accessibles aux véhicules, motos et vélos :

Parc	Société	Type de parc	Adresse	Places totales VL disponibles	Places Motos	Places Vélos
CHARLETY COUBERTIN	SAEMES	Mixte	27 ter avenue Pierre de Coubertin	307	16	22
CHARLETY THOMIRE	SAEMES	Abonnés	2 rue Thomire	151	24	0
Total				458	40	22

Parking commerciaux et privés :

Parking INDIGO Paris Porte d'Italie : 18/20, avenue de la porte d'Italie : 213 places VL, 37 places motos



Carte Capgéo des parkings concédés – Source : DVD - 2022

- Parkings Paris Habitat
- Parkings Paris Parking
- Autres offres
- Parkings concédés
- Parkings commerciaux

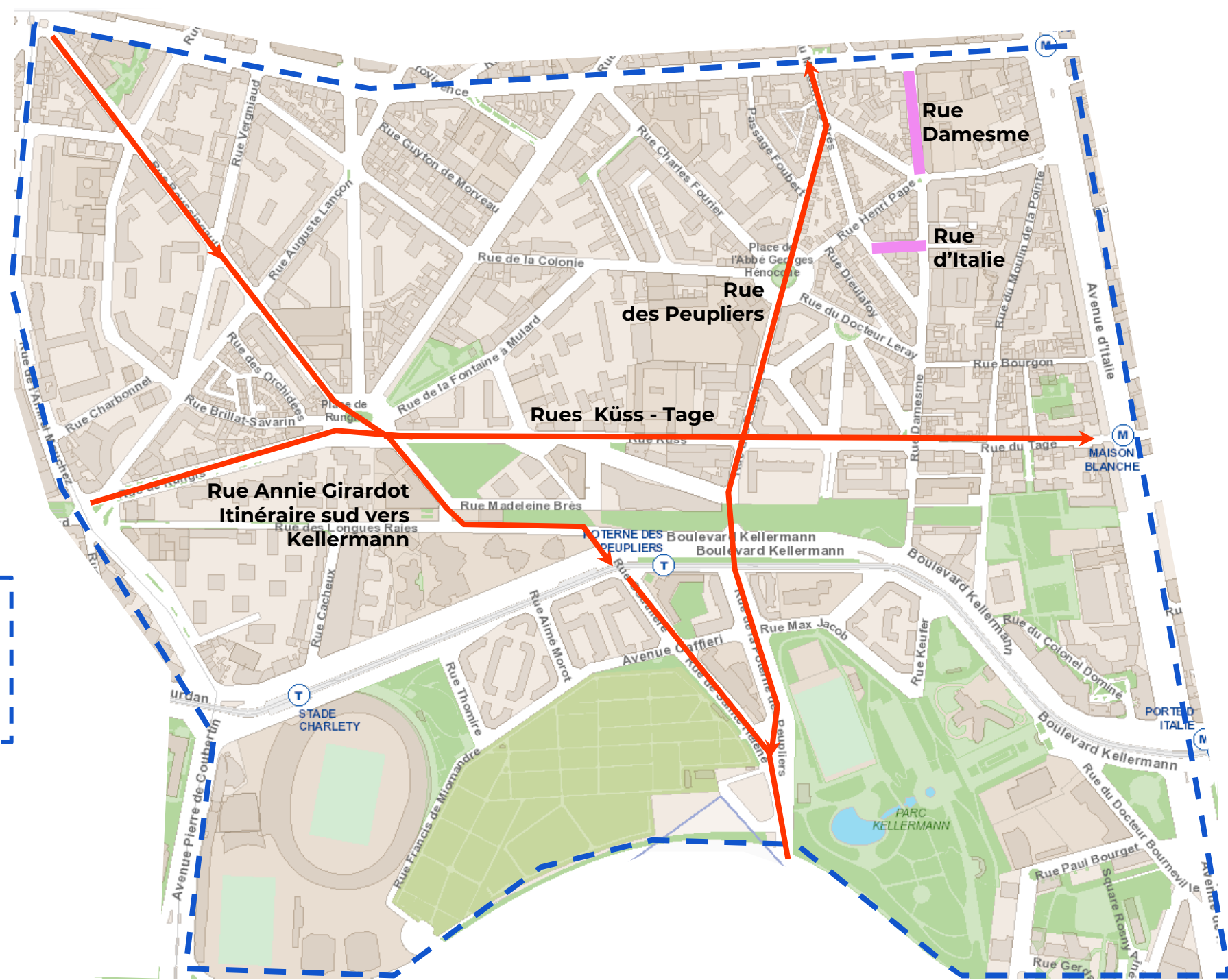
Potentiels et enjeux

Apaisement de la circulation

Enjeux et potentiels

Etude du plan de circulation à
l'échelle du quartier pour
identifier les potentiels
d'apaisement

- Traversées du quartier
- Autres secteurs signalés



Végétalisation

Enjeux et potentiels

Le stationnement :
potentiel lieu de
végétalisation

- Stationnements d'un côté
- Stationnements des 2 côtés

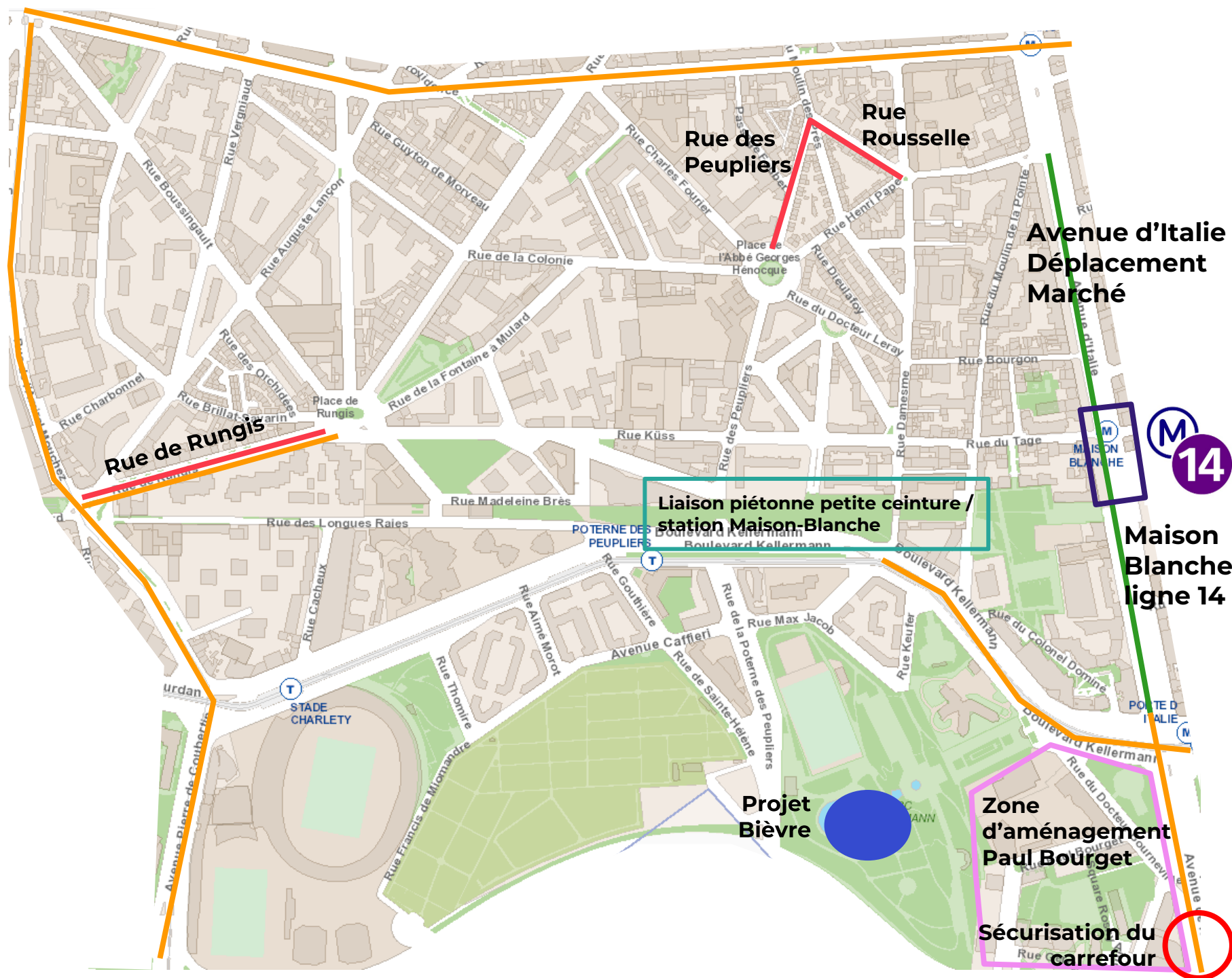


Espaces publics

Projets actuellement à l'étude

 Reprise du tapis chaussée

 Plan vélo

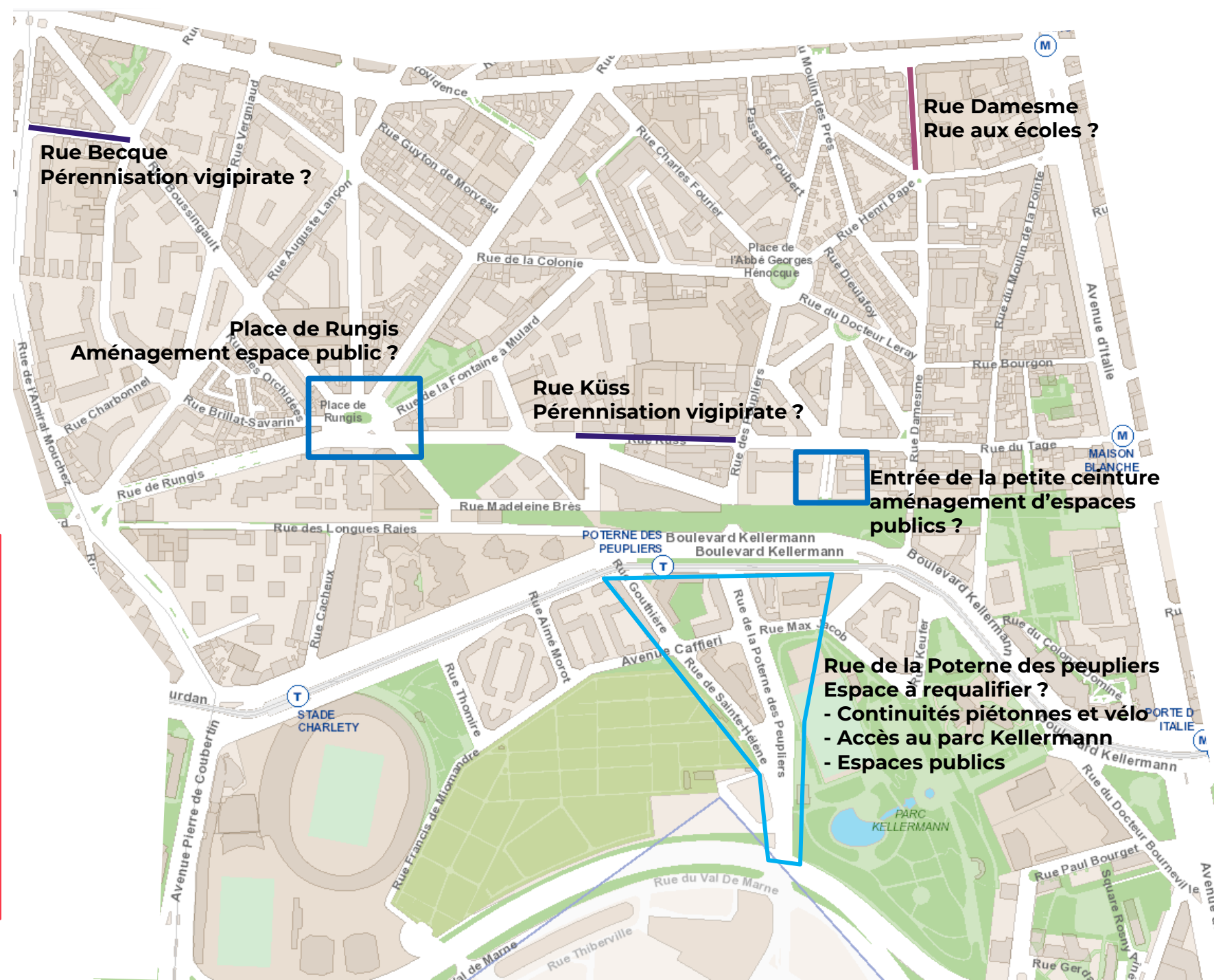


Espaces
publics

Enjeux
et potentiels

Programme à
compléter avec vos
idées dans le cadre
de la concertation.

**NOUS AVONS
BESOIN DE VOUS
POUR EMBELLIR
VOTRE QUARTIER !**



... et vos idées sur l'aménagement de la voirie :

Accessibilité
PMR

Piétonnisation
zone de rencontre

Besoin arceaux vélo

Plan de
circulation

Rues à végétaliser

Aménagement
favorisant les
transports en
commun

Espaces
publics

Petits projets

Mobilier urbain

Aménagement
cyclable



03

**Les prochaines étapes
de la démarche**

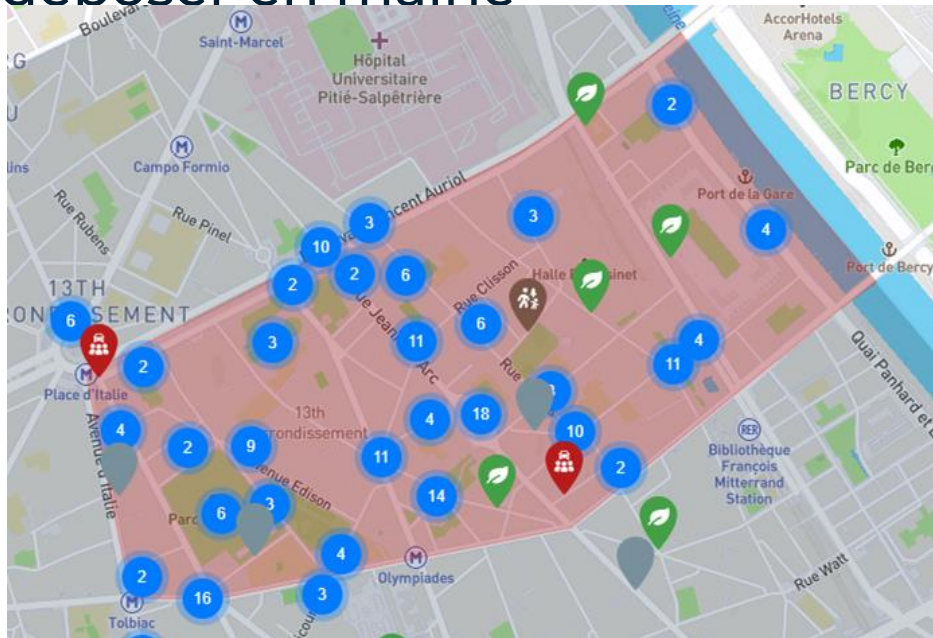
Comment participer ?

□ **En partageant vos idées pour le quartier :**

Numériquement :
papier :
sur le site **idee.paris.fr**
déposer en mairie

En version

Des kits à disposition/à



caue de Paris

GRILLE DE REPERAGE
Une ligne par point d'arrêt ;
n'oubliez pas de photographier chaque lieu.

TEMPORALITE DU REPERAGE :
Date : _____ Météo ☀️ ☁️ ☔️

LOCALISATION (adresse à pointer sur le plan)	APPRECIATION DU SITE (constat, état des lieux) + + + / - - - / - - - / - - -	OBJECTIF OU PROBLEMATIQUE DE CE LIEU	DESRIPTIF DU PROJET PROPOSE	THEME PHARE (entourer le thème identifié)
1				végétalisation piétonisation aménagement vélo
2				
3				
4				
5				
6				

VILLE DE PARIS | **mairie 13** | **caue** de Paris

BILAN DE VOTRE PARCOURS
Quel est l'endroit du parcours où vous vous êtes **sentis le mieux**, et pourquoi ?

Quel est l'endroit où vous vous êtes **sentis le moins bien**, et pourquoi ?

Avez-vous constaté des usages inattendus qui pourraient faire l'objet d'un aménagement spécifique ?

**LA VIE DONT ON A ENVIE, ON VA LA FAIRE ICI :
idee.paris.fr**

A detailed map of the 13th arrondissement of Paris, showing a red dashed line that traces a survey route through the neighborhood, starting from Avenue d'Italie and moving through various streets.

➤ En participant aux **marches exploratoires et ateliers**

- **Avril** : Marche exploratoire avec le conseil local du handicap
- **Samedi 14 mai** : Journée marches exploratoires avec le CAUE
- **Mercredi 18 Mai** : Marche exploratoire Quartier Politique de la Ville
- **Juin** : Atelier plan de circulation



➤ En suivant les **prochaines étapes** de la démarche :

- ❑ Inscrivez vous à la **newsletter** du 13e : en cliquant [ICI](#) ou sur le site mairie 13e
- ❑ Rejoignez votre **conseil de quartier** : en envoyant un mail à : cq13@paris.fr
- ❑ **Vos demandes** sur la démarche : contactez nous : embellir13@paris.fr





Merci