



Embellir votre quartier
Épinettes Bessières - La Fourche Guy Môquet

Réunion publique du 28 Mars 2021

Sommaire

01 Présentation de la démarche

02 Éléments de diagnostic du quartier

03 Carte des potentiels

04 Prochaines étapes de la démarche



01

Présentation de la démarche

Pourquoi la démarche Embellir votre quartier?

➤ Des ambitions fortes :

- **Végétalisation:** végétaliser de Paris, lutter contre le réchauffement climatique et l'effet d'îlot de chaleur urbain, améliorer le cadre de vie des habitants.
- **Déplacements:** apaiser la circulation automobile, favoriser les déplacements cyclables, améliorer l'accessibilité et la sécurité des piétons.

➤ Multiplication des interventions à venir sur l'espace public

Zones 30, rues aux écoles, piétonisation de certaines rues, plan vélo, végétalisation ...

➤ Volonté de placer les usages au centre de l'aménagement

Objectifs de la méthode Embellir votre quartier

- **Une méthode pour transformer les espaces publics de proximité** afin de répondre notamment à l'impératif d'adapter la ville au réchauffement climatique
- **structurer des méthodes d'intervention** pour regrouper et rationaliser l'ensemble des interventions d'un même quartier sur une période de travaux resserrée
- **limiter dans le temps** la gêne occasionnée par les périodes de travaux
- **offrir une prévisibilité** pour les habitants et usagers de l'espace public
- **Permettre aux habitants, usagers de coconstruire** les transformations des quartiers

Point d'avancement de la démarche Embellir Votre Quartier

Phase 1:

17 quartiers lancés en 2021

Phase 2:

9 quartiers lancés en 2022

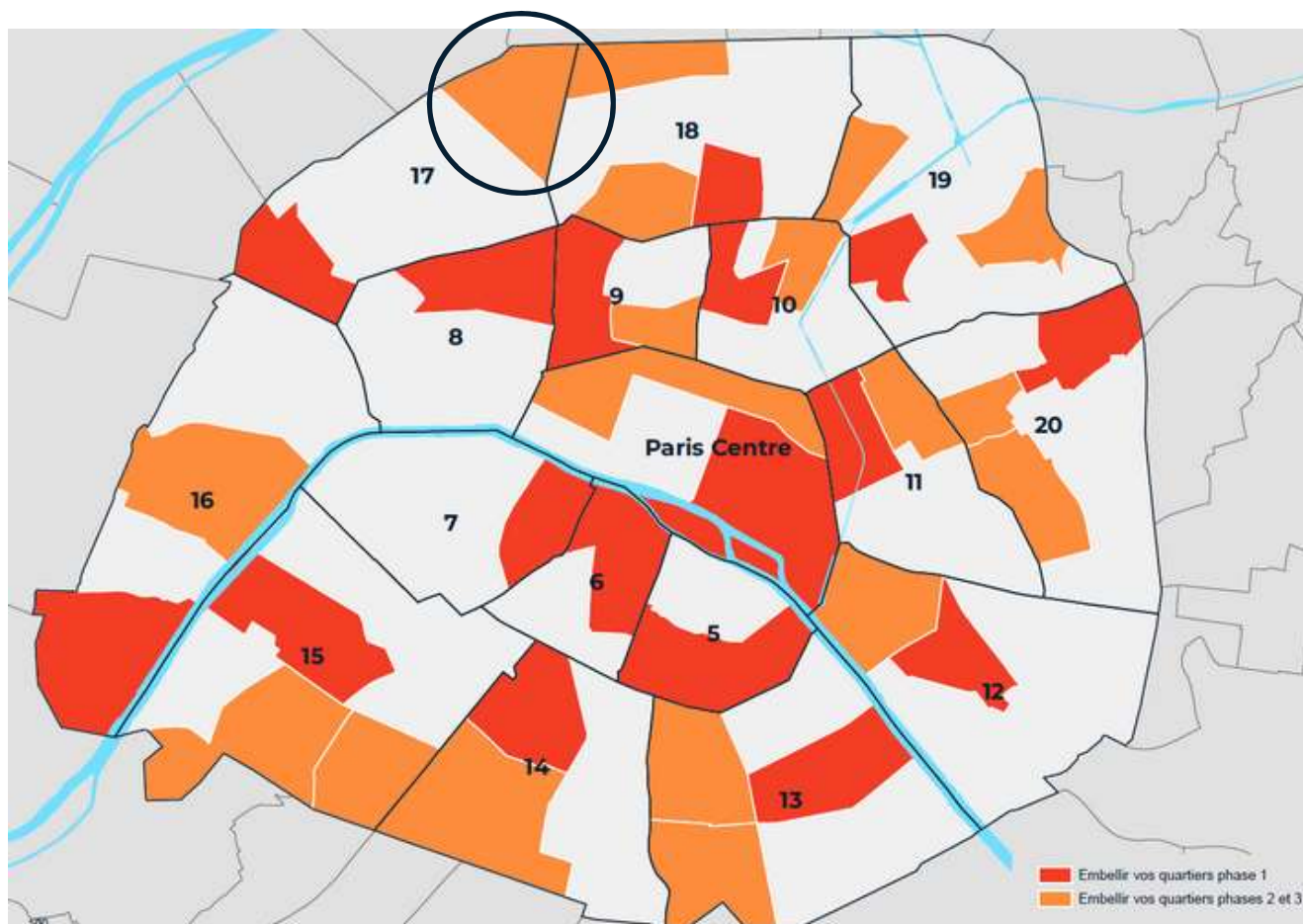
Dans le 17^{ème} arrondissement:

Phase 1:

2021: Quartier Ternes- Maillot

Phase 2:

2022: Quartier Épinettes-
Bessières- La Fourche-Guy
Môquet

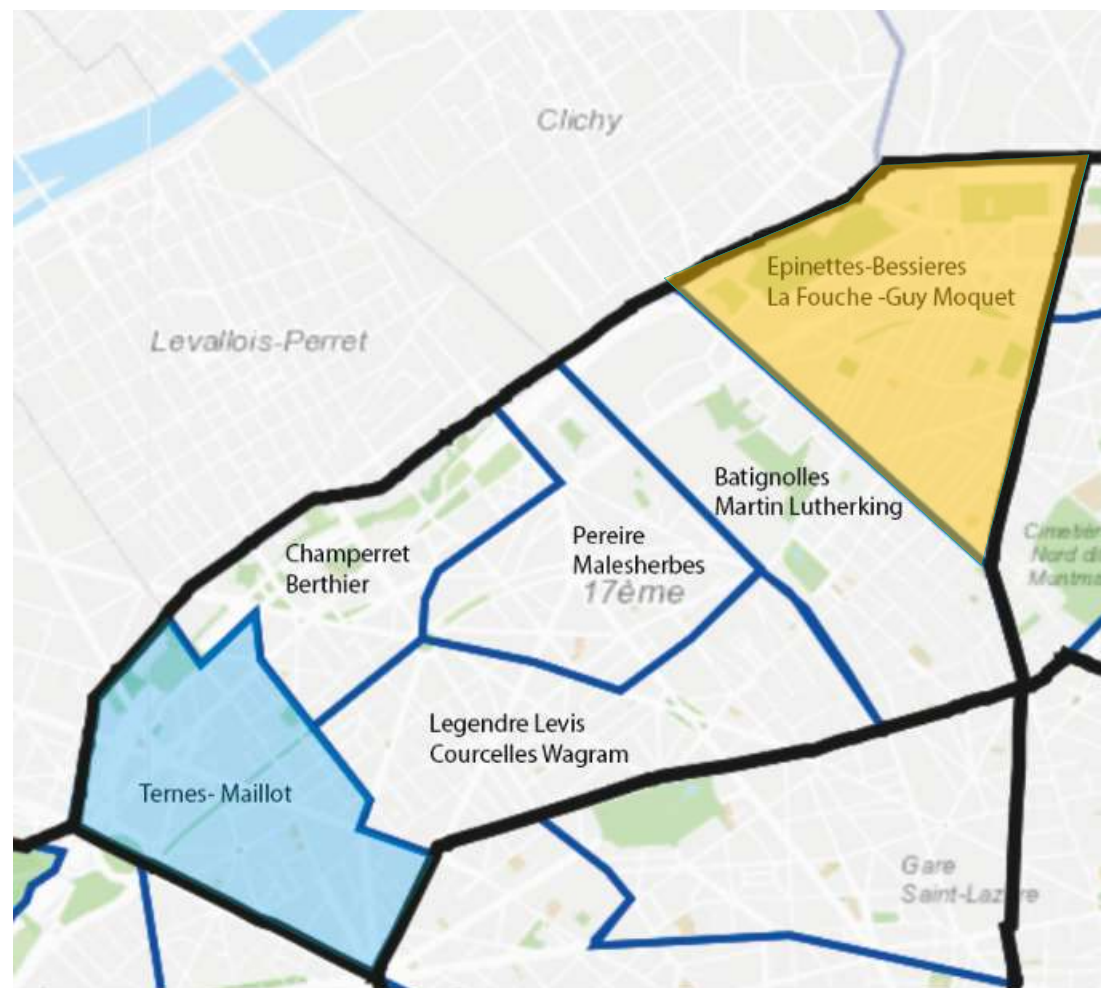


Déroulé de la démarche

Le 17ème arrondissement est divisé en 6 quartiers.

Le quartier Ternes Maillot a été le premier quartier à faire l'objet de la démarche Embellir votre quartier

En 2022: Le quartier Epinettes Bessières – La Fourche Guy Môquet va faire être traité dans le cadre de la démarche



Une Démarche en 4 phases:

Diagnostic

Ateliers de concertation

Études

Travaux

A partir du 28 mars 2021:

- Marches exploratoires
- Participation en ligne sur le site [Idées.paris.fr](https://www.paris.fr/idees)

A partir de 2023:

- Interventions légères
- Aménagements plus importants

02

**Éléments de diagnostic du
quartier**

Quartier Épinettes Bessières

Carte d'identité du quartier

Situation géographique:

- Nord-Est du 17^{ème} arrondissement
- 28,5km linéaires de voies

Fréquentation du quartier:

- 40 771 habitants
- 10 163 emplois

Emprises remarquables:

- Boulevard périphérique au nord
- Cimetière des Batignolles au nord du quartier



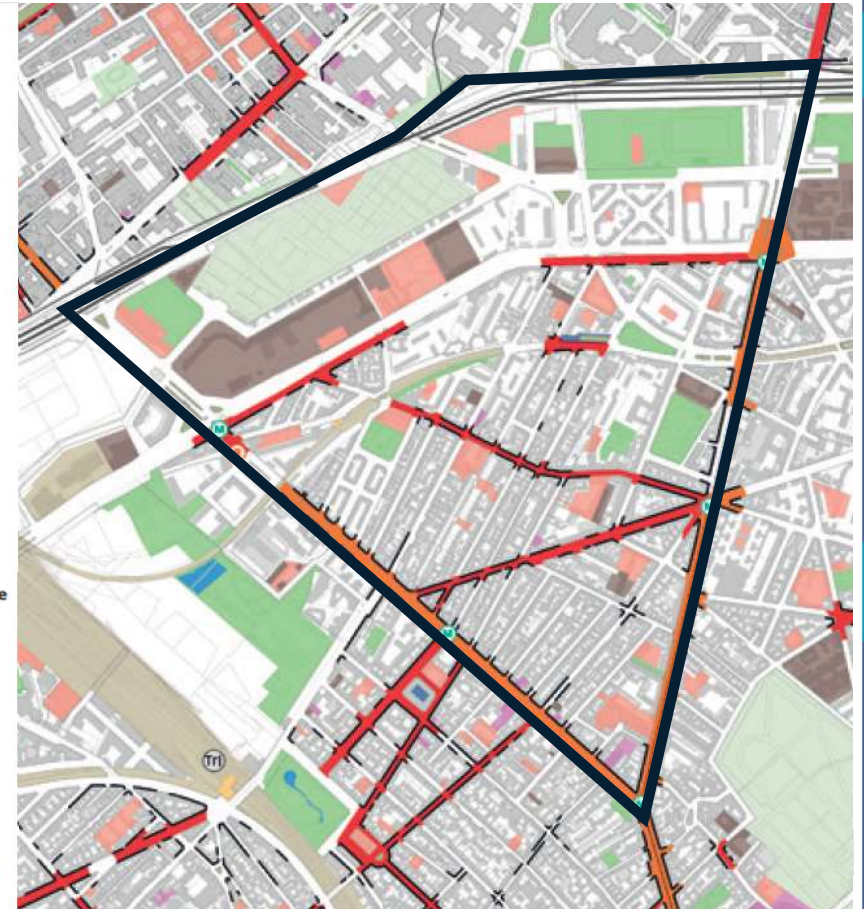
Les centralités

Barrière formée par le Boulevard Périphérique au nord.

Centralités mixte sur l'Avenue de Saint Ouen et l'Avenue de Clichy.

Centralité locales sur la rue Guy Môquet, la rue de la Jonquière, le Boulevard des Maréchaux et un tronçon de la rue Navier.

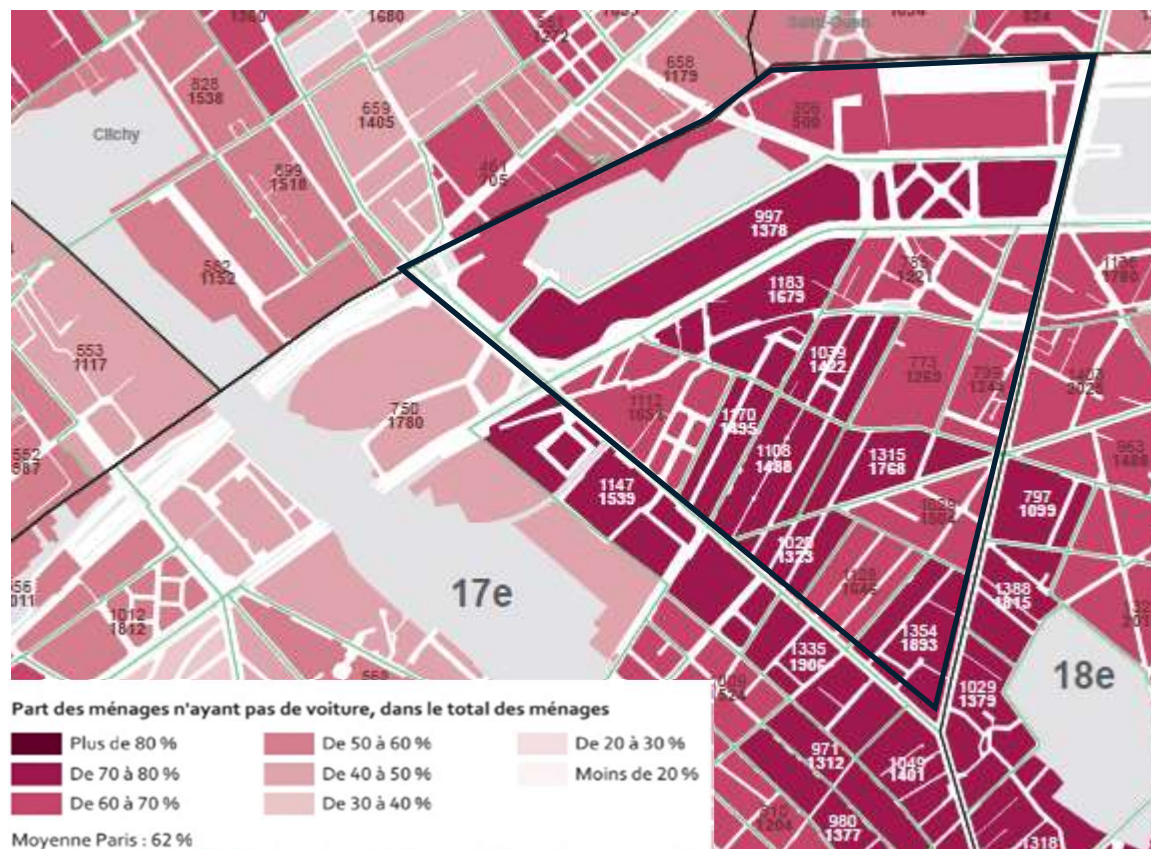
Atlas de l'espace public parisien-17ème arrondissement,2017



Centralités dans le quartier

Une faible motorisation des ménages

Plus de 60% des ménages sont non-motorisés, soit la moyenne parisienne (62%).

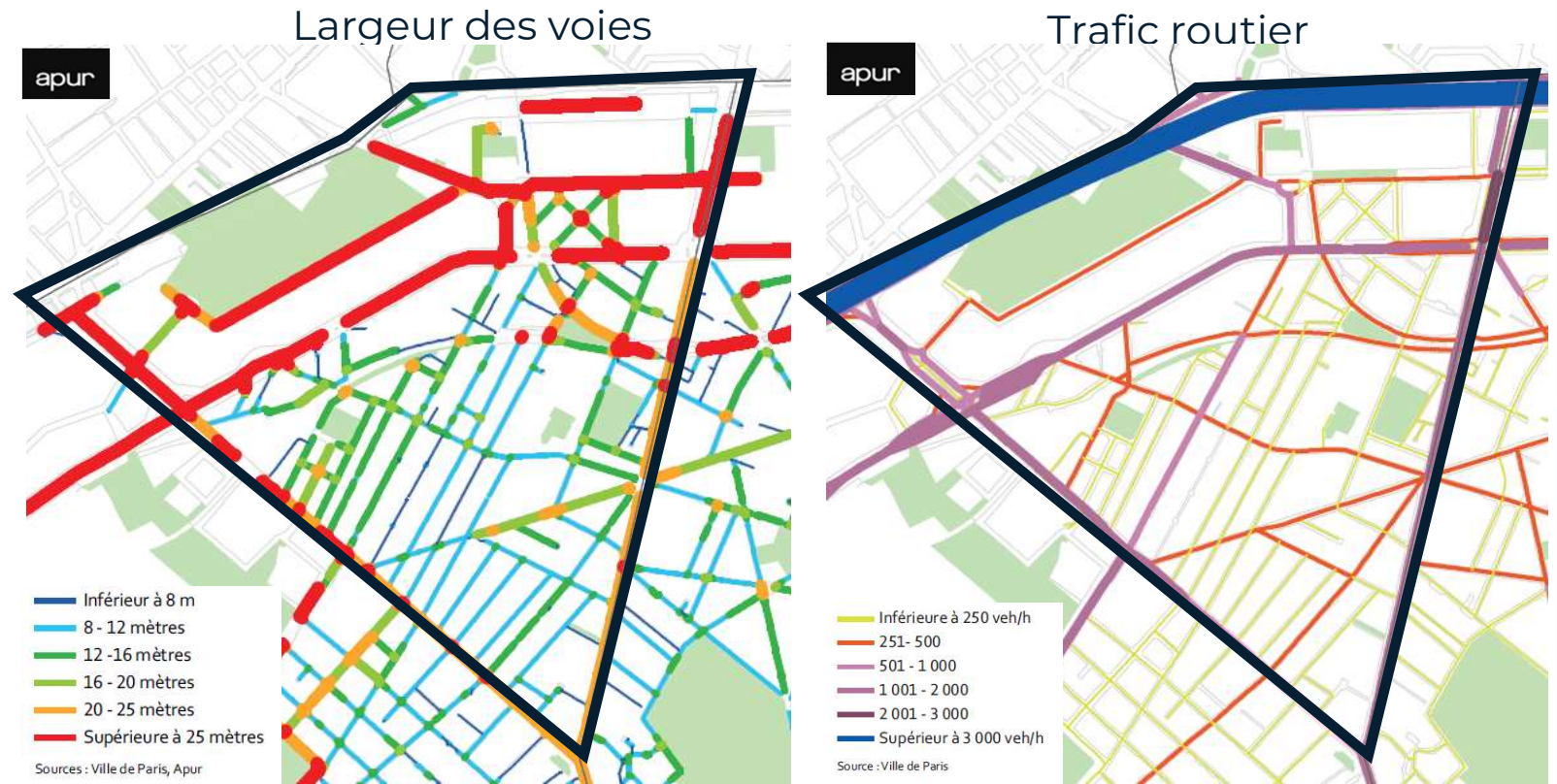


Atlas de l'espace public parisien-17ème arrondissement,2017

apur

Trafic routier

Un trafic routier concentré sur les voies les plus larges:
Boulevard des Maréchaux, Avenue de Clichy, Avenue de Saint Ouen.



Atlas de l'espace public parisien-17ème arrondissement,2017

Atlas de l'espace public parisien-17ème arrondissement,2017

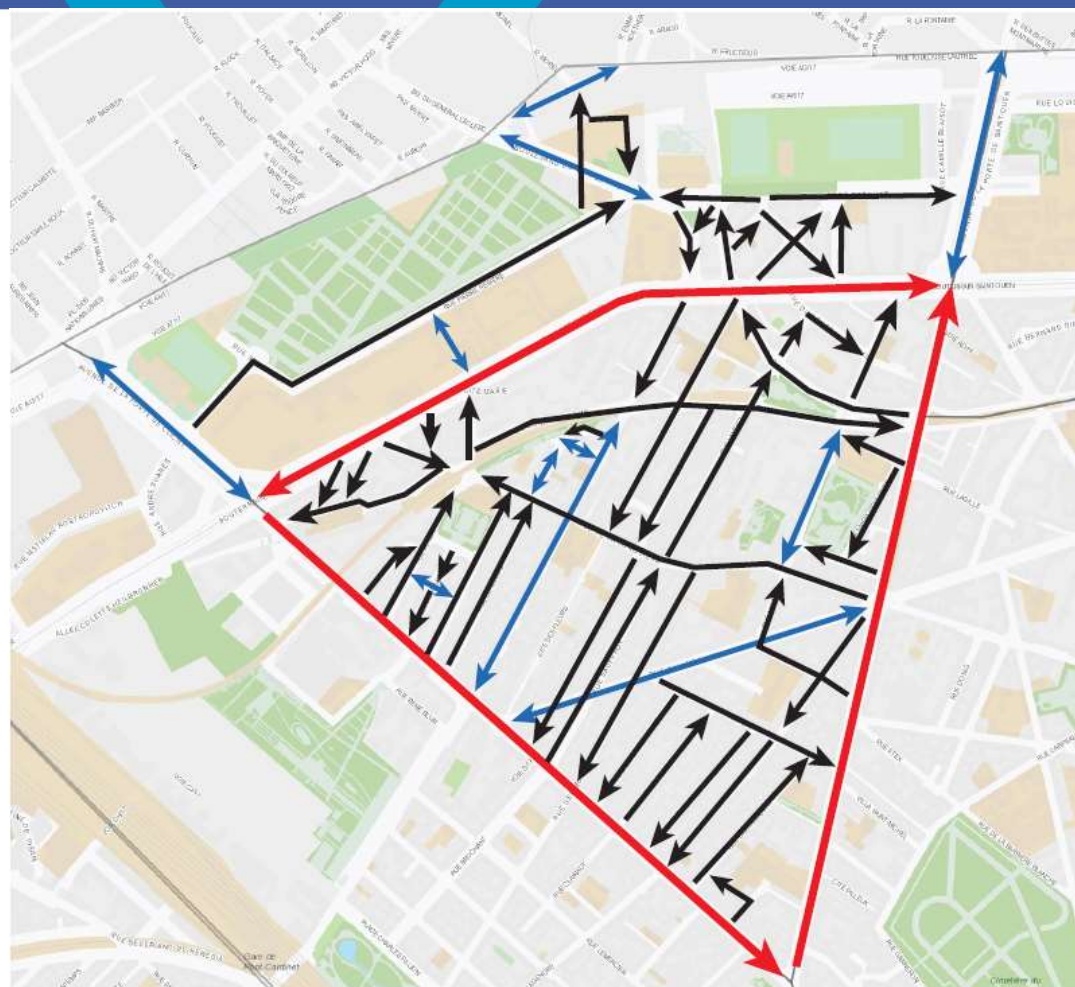
Plan de circulation

Des axes de circulation importants à l'échelle parisienne formés par l'Avenue de Clichy, l'Avenue de Saint Ouen et le Boulevard Bessières. Peu de rues à double-sens de circulation à l'intérieur du quartier.

Des traversées du quartier possibles dans le sens est-ouest via la rue Guy Môquet et dans le sens nord-sud via la rue Pouchet.

Légende:

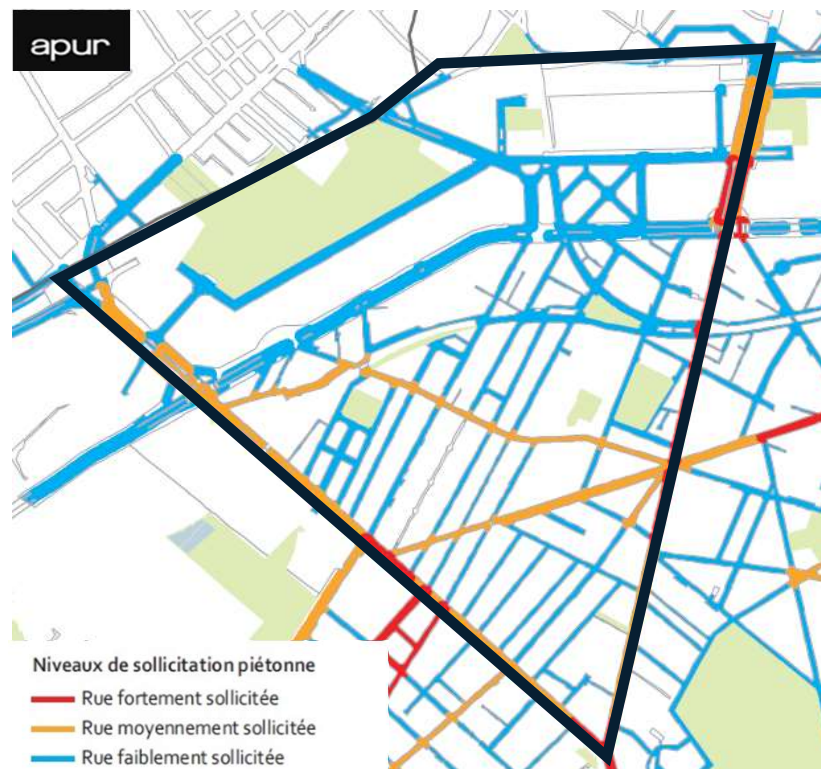
- Sens unique
- ↔ Double sens de circulation
- ➔ Axe de circulation majeur à l'échelle parisienne



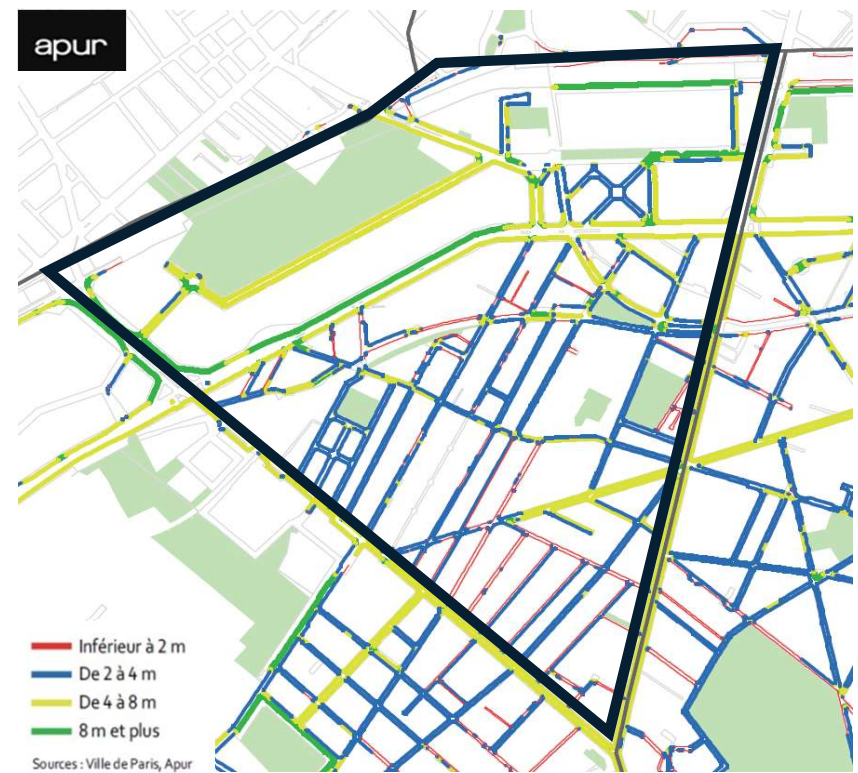
Plan de circulation

Des espaces publics bien dimensionnés

Sollicitations piétonnes



Largeur des trottoirs



Cadre urbain et paysager

Une concentration des espaces végétalisés au nord du quartier.

Quatre espaces singuliers identifiés sur le quartier:

- L'entrée du cimetière des Batignolles
- La place Arnaud Tzanck
- L'entrée du square Jean Leclaire
- Le Carrefour entre la rue Guy Môquet et l'Avenue de Saint Ouen.

Cimetière des Batignolles



LES PAYSAGES

Formes structurantes

- compositions et tracés monumentaux
- espaces singuliers
- perspectives et échappées
- bâtiments repérés de 13 étages et plus
- Seine, canaux et plans d'eau

Composants du paysage et de son décor

- édifices monumentaux (grands et petits)
- sculptures et fontaines
- plantations d'alignements
- jardins publics
- cimetière
- terrains de sport
- espaces et talus paysagers non accessibles

LE TISSU URBAIN

- ##### Bordures d'îlots
- bordures ordonnancées
 - bordures ordonnées
 - bordures irrégulières

Organisation

Tissus continus

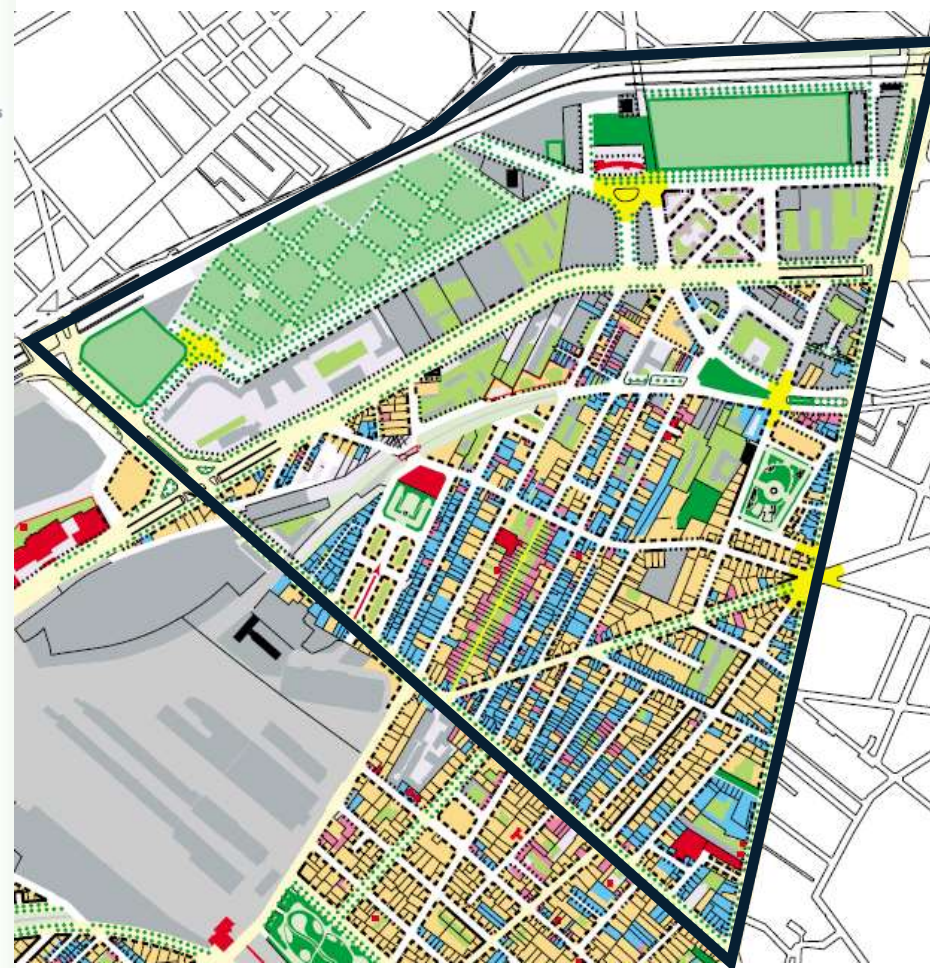
- réguliers
- composites
- en partie libres

Tissus discontinus

- compositions centrées ou axées
- compositions libres

Tissus de petite échelle

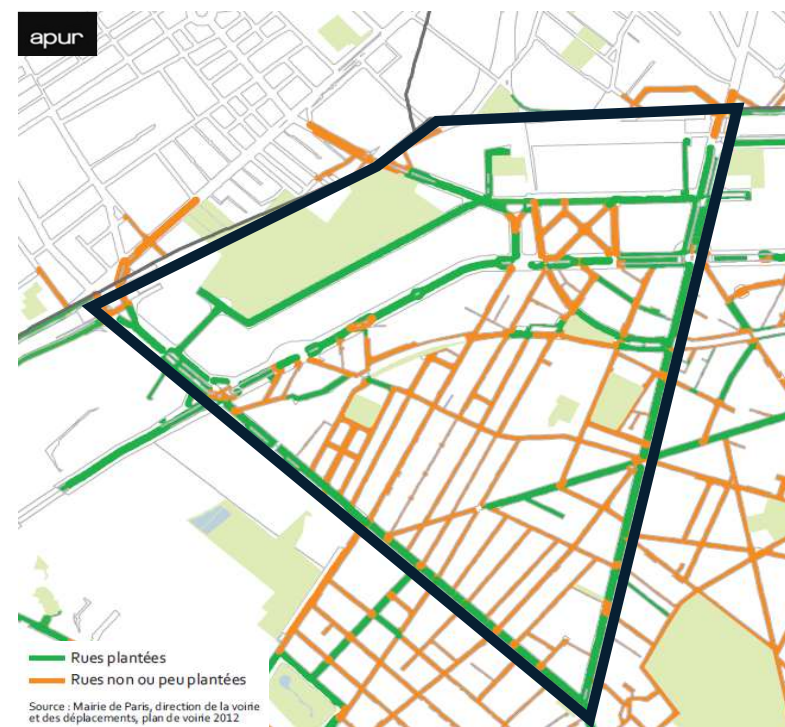
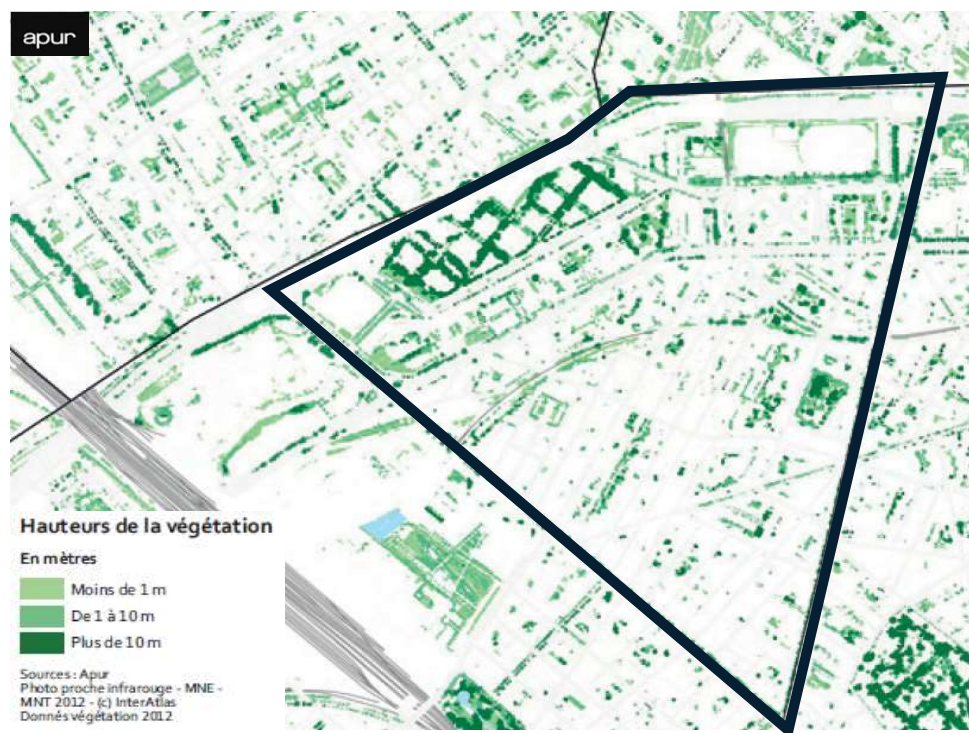
- jardins privés
- faisceaux ferroviaires
- éléments remarquables (y compris : hôtels particuliers, ponts, métro aérien)
- terrains libres



Une couverture végétale hétérogène

Une couverture végétale très importante au nord du quartier notamment du à la présence du cimetière des Batignolles et de la petite ceinture.

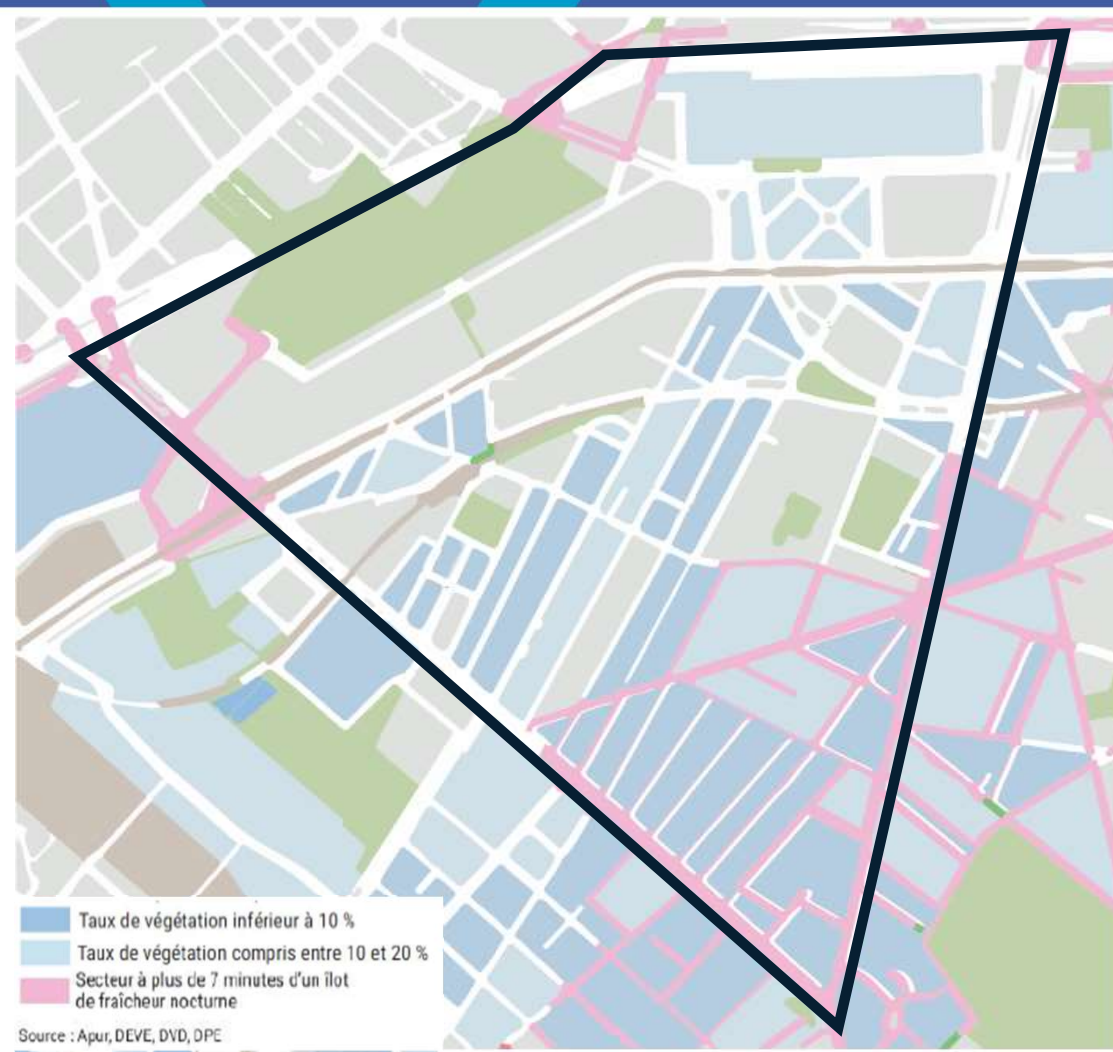
Le sud du quartier est plus minéral à l'exception de l'avenue de Clichy et l'avenue de Saint Ouen qui sont plantées.



Zones de Carence végétale

La majorité du quartier possède un taux de végétalisation de moins de 10%

Le tiers sud du quartier est situé à plus de 7 minutes d'un îlot de fraîcheur nocturne.





03

Carte des potentiels

Potentialité d'apaisement de la circulation routière

Plan de circulation

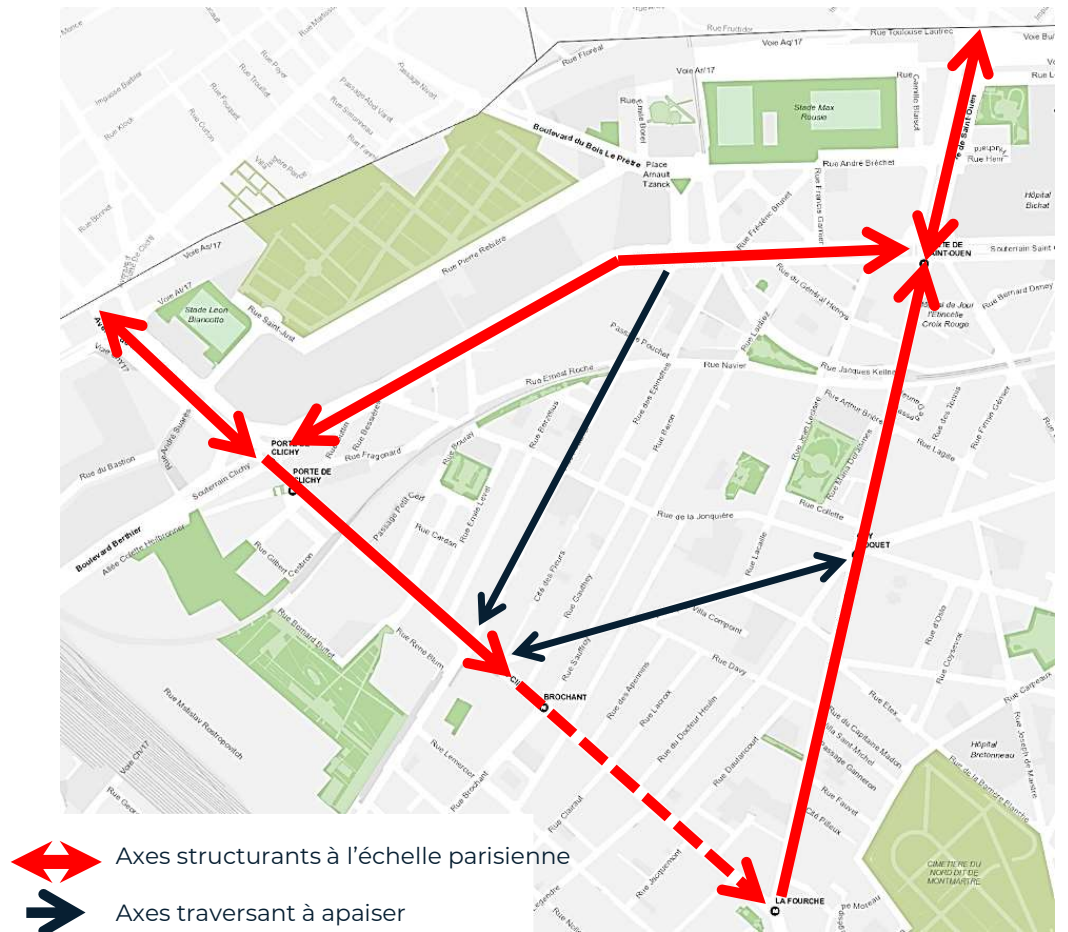
Axes structurants à l'échelle parisienne:

- Avenue de Clichy
- Avenue de Saint Ouen
- Boulevard Bessières

Axes traversant à apaiser:

- Rue Pouchet
- Rue Guy Môquet

Ces axes sont structurants pour la desserte des bus.



Apaisement de la circulation routière

ENJEU: CIRCULATIONS CYCLABLES ET MOBILITÉS PARTAGÉES

Aménagements cyclables

Réflexions pour améliorer les mobilités cyclables sur la rue Guy Môquet.

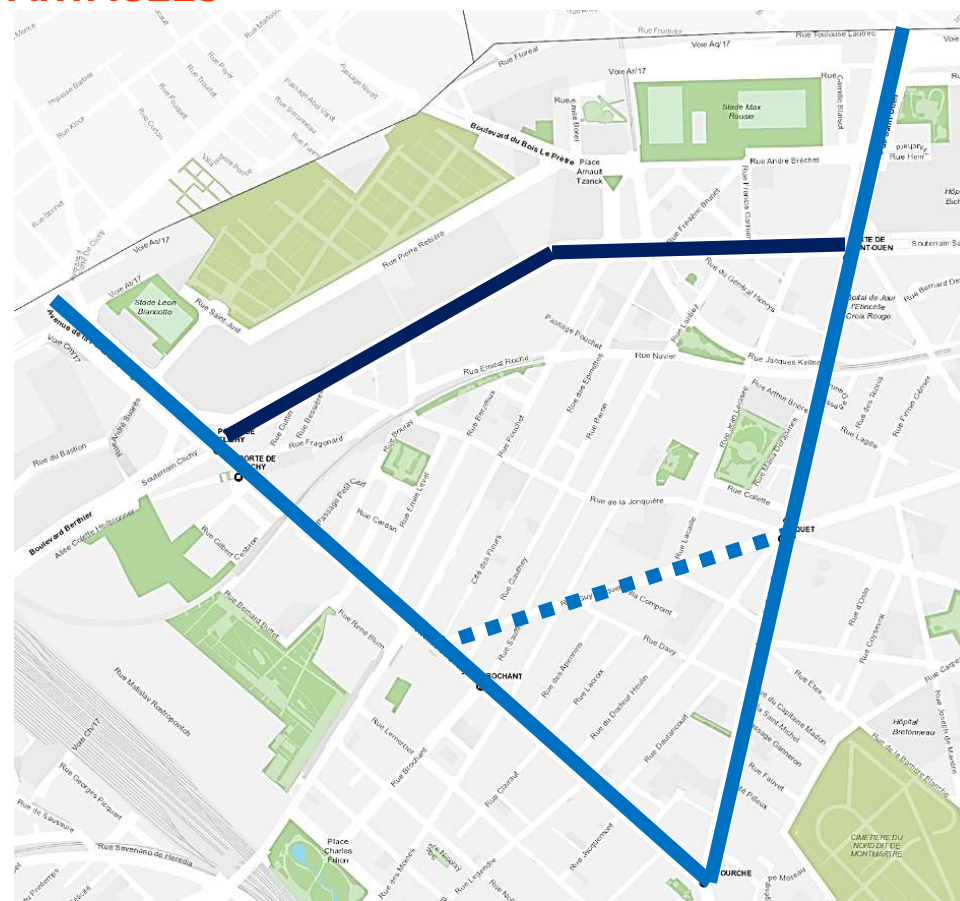
Offre de stationnement

- Offrir du stationnement vélo devant les équipements publics.

— Piste cyclable existante

— Coronapistes

■ ■ ■ Axe ou améliorer les circulations cyclables



Favoriser les circulations piétonnes

Accessibilité

- Élargir les trottoirs les plus étroits
- Garantir des traversées piétonnes accessibles dans tout le quartier
- Désencombrer les espaces

Confort

- Revêtements
- Confort thermique

Apaisement des rues aux écoles :

- Pérenniser la fermeture de la rue aux écoles sur le passage Saint Ange et sur la rue Dautancourt et proposer des d'aménagements qualitatifs
- Élargir le dispositif aux autres écoles du quartier.



Des potentiels de végétalisation de l'espace public à vérifier

Synthèse



Le potentiel de végétalisation de ces rues et la possibilité de plantation d'arbres est à confirmer par l'étude des contraintes techniques et notamment la présence de réseaux enterrés.



AXE 1 : GRANDES VOIES STRUCTURANTES À L'ÉCHELLE DE LA VILLE

- 1- Double alignement existant
- 2- Double alignement disparu
- 3- Alignement existant sur trottoirs de plus de 6 m de large
- Autres plantations sur l'espace public
- 4- Rue de plus de 19 m de large non plantée, présentant un potentiel de plantation d'arbres
- 5- Rue de faubourg non plantée, présentant un potentiel de plantation d'arbres

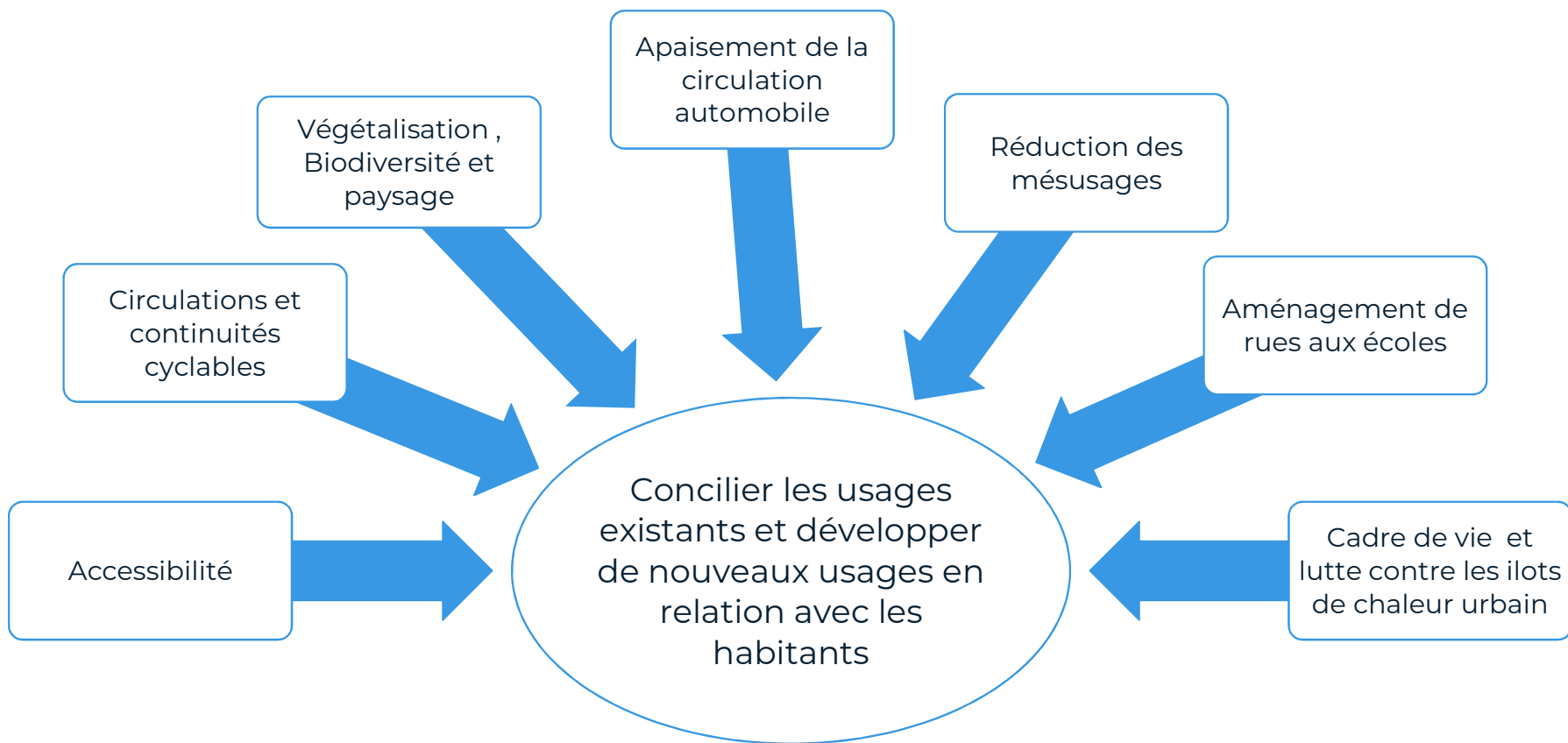
AXE 2 : RUES JARDIN DE PROXIMITÉ

- 6- Rue à proximité d'une école, non plantée, présentant un potentiel de plantation d'arbres
- École maternelle, élémentaire et collège, publics et privés
- 7- Rue à proximité d'un parc, cimetière ou terrain de sport de plein air, non plantée, présentant un potentiel de plantation d'arbres
- 8- Rue résidentielle, non plantée, présentant un potentiel de plantation d'arbres
- 8bis- Rue résidentielle, non plantée, ne présentant pas de potentiel de plantation d'arbres

Source : Apur, DEVE, DVD, DPE

Orientations pour des espaces publics végétalisés à Paris, octobre 2020

Synthèse des Enjeux



CARTE DES POTENTIELS

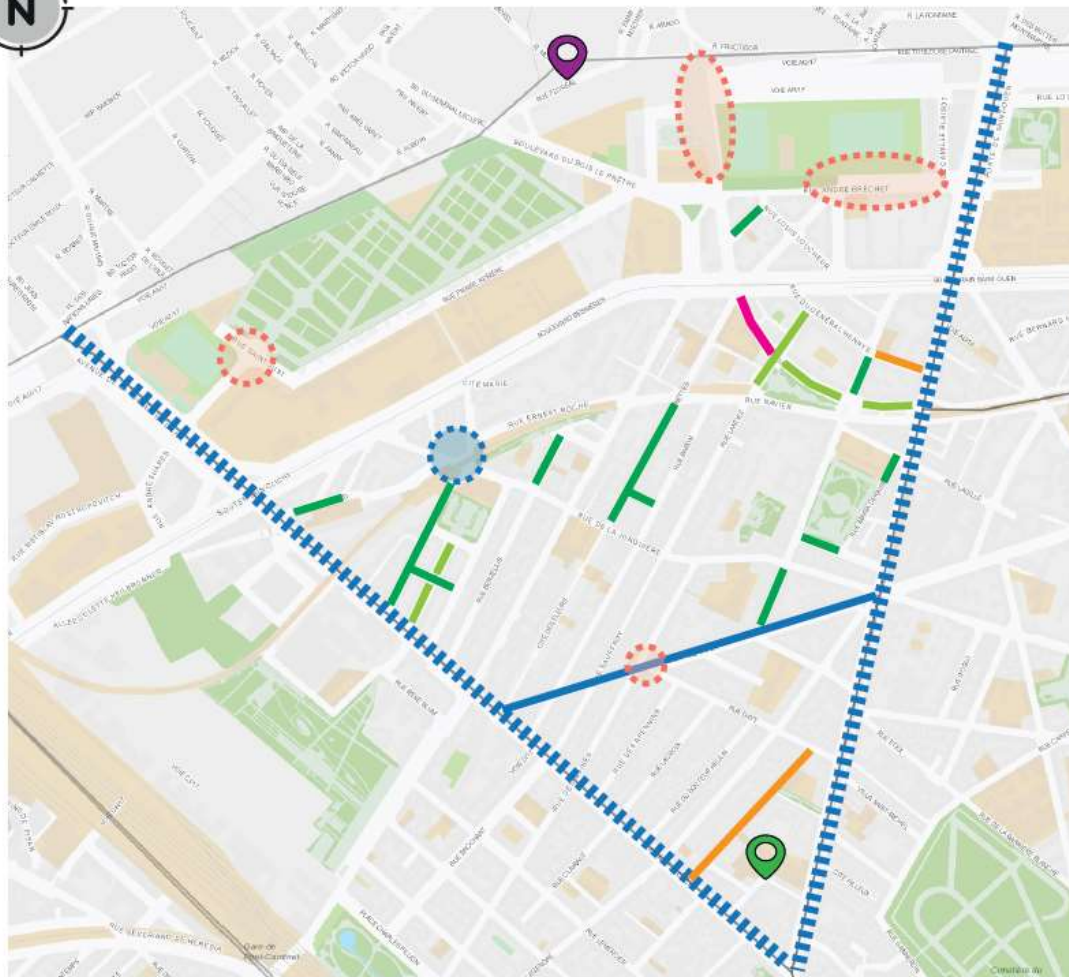
Potentialités d'aménagements :
Les sites seront choisis lors de la concertation



- Zones à requalifier
- Aménagement de sécurité
- Axes où faciliter les circulations vélo
- Végétalisation : plantation d'arbres
- Végétalisation: plantation de strates basses et arbustive
- Rue aux écoles à aménager de façon pérenne
- Rue aux écoles à aménager
- Installation d'une Sanisette rue Floréal
- Plantation d'arbre ponctuelle Place Saint Jean

Projets non-inclus dans la démarche

- Pérennisation des Corona pistes
Avenue de Saint Ouen et Avenue de Clichy



04

**Les prochaines étapes de la
démarche**

Comment participer ?

- Retrouvez toutes les informations et partagez vos envies pour le quartier sur le site **idee.paris.fr**
- Participez aux **4 marches exploratoires** et à **l'Assemblée citoyenne du 24.05** pour contribuer à l'élaboration des projets.
- Rencontrez nous lors de **points participatifs, 1 fois chaque semaine d'avril et les trois premières de mai**
- Récupérez un **kit de marche en autonomie** du mardi au samedi à la MVAC



Le calendrier de la concertation

28 mars 2022 :

- **Réunion publique de lancement**
- **Ouverture de la plateforme Idées.paris.fr**

21 avril à 17h :

- **Marche exploratoire « Accessibilité et Handicap » en partenariat avec le CAUE**

11 mai à 15h :

- **Marche exploratoire « Enfants/Familles » en partenariat avec le CAUE**

11 mai à 18h :

- **Marche exploratoire « Appropriation et confort de l'espace public pour les femmes » en partenariat avec le CAUE**

21 mai à 10h30 :

- **Marche exploratoire « Végétalisation » en partenariat avec le CAUE**

9 juin 2022 :

- **Clôture de la consultation et de la plateforme Idées.paris.fr**

Mars

Avril

Mai

Juin

Durant toute la période de concertation, du mardi au samedi :

- **Possibilité de récupérer des Kits de balade en autonomie à la MVAC**

Sur le mois d'Avril :

- **1 Point participatif** dans le quartier chaque semaine

3 premières semaines de Mai

- **1 Point participatif** dans le quartier chaque semaine

24 mai

- **Assemblée citoyenne des conseils de quartier Épinettes-Bessières et La Fourche / Guy-Môquet**

Septembre 2022
Restitution de la concertation



Merci

LA VIE DONT ON A ENVIE, ON VA LA FAIRE ICI