



Embellir votre quartier Montmartre

Réunion publique de lancement

21 Mars 2022

Sommaire

01 Présentation de la démarche

02 Éléments de diagnostic du quartier

03 Carte des potentiels

04 Prochaines étapes de la démarche

01

Présentation de la démarche

Pourquoi la démarche Embellir votre quartier?

➤ Des ambitions fortes :

- **Végétalisation:** végétaliser de Paris, lutter contre le réchauffement climatique et l'effet d'îlot de chaleur urbain, améliorer le cadre de vie des habitants.
- **Déplacements:** apaiser la circulation automobile, favoriser les déplacements cyclables, améliorer l'accessibilité et la sécurité des piétons.

➤ Multiplication des interventions à venir sur l'espace public

Zones 30, rues aux écoles, piétonisation de certaines rues, plan vélo, végétalisation ...

➤ Volonté de placer les usages au centre de l'aménagement

Objectifs de la méthode Embellir votre quartier

- **Une méthode pour transformer les espaces publics de proximité** afin de répondre notamment à l'impératif d'adapter la ville au réchauffement climatique
- **structurer des méthodes d'intervention** pour regrouper et rationaliser l'ensemble des interventions d'un même quartier sur une période de travaux resserrée
- **limiter dans le temps** la gêne occasionnée par les périodes de travaux
- **offrir une prévisibilité** pour les habitants et usagers de l'espace public
- **Permettre aux habitants, usagers de coconstruire** les transformations des quartiers

Point d'avancement de la démarche Embellir Votre Quartier

Phase 1:

17 quartiers lancés en 2021

Phase 2:

9 quartiers lancés en 2022

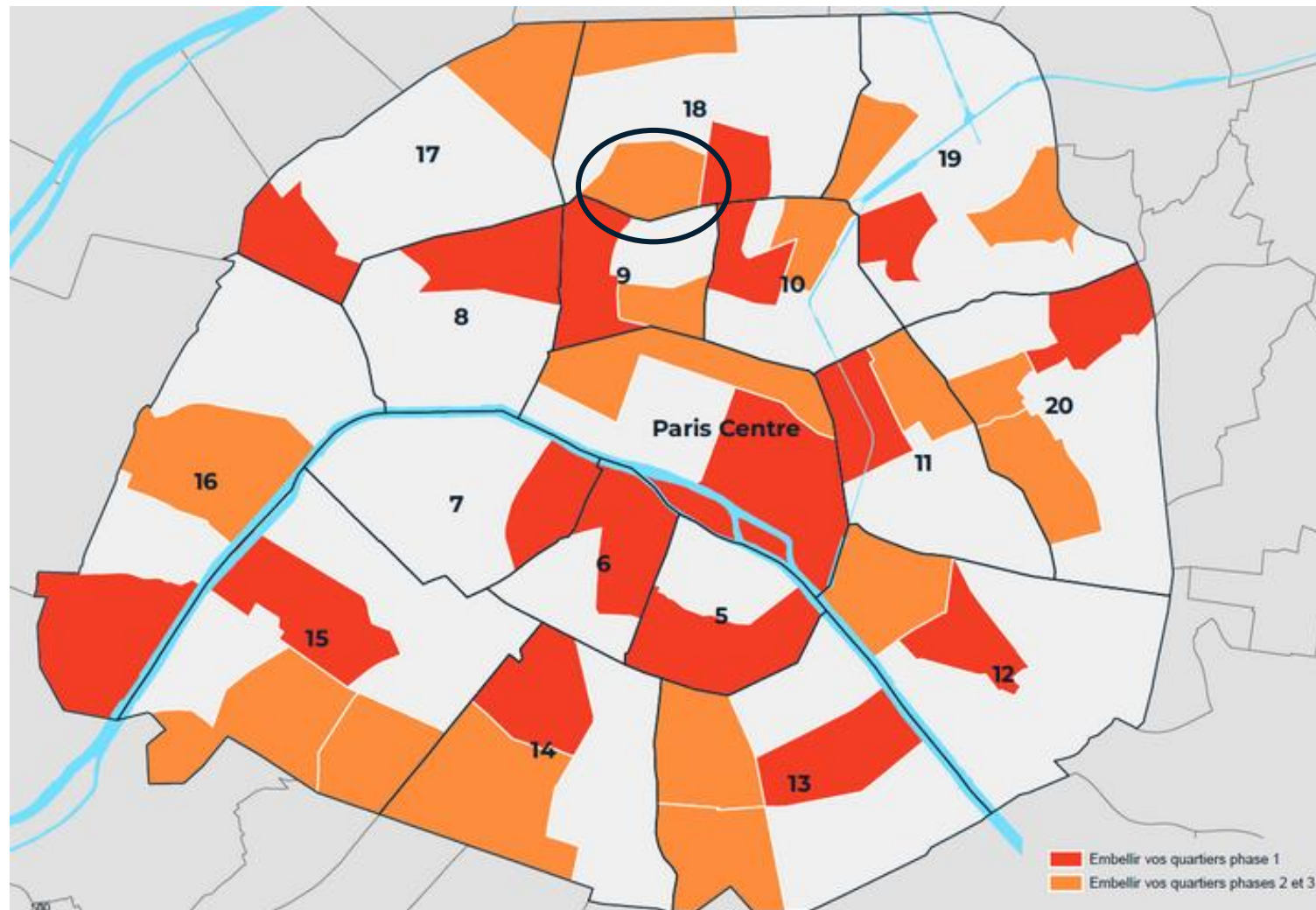
Dans le 18^{ème} arrondissement:

Phase 1:

2021: Quartier Goutte d'Or
Château Rouge

Phase 2:

2022: Quartier Montmartre



Une Démarche en 4 phases:



A partir du 21 mars 2022:
→ Marches exploratoires
→ Participation en ligne sur le site [Idées.paris.fr](https://www.paris.fr/idees)

A partir de 2023:
→ Interventions légères
→ Aménagements plus importants

02

Éléments de diagnostic du quartier Montmartre

Carte d'identité du quartier

Quartier Montmartre

Situation géographique:

- Situé au Sud du 18^{ème} arrondissement de Paris
- 21,7 km linéaire de voies

Fréquentation du quartier:

- 27 685 habitants
- 9 537 emplois

Emprises remarquables:

- Sacré Cœur
- Place des Abbesses
- Quartier Pigalle



Photographie aérienne – 18^{ème} arrondissement de Paris

Les centralités globales

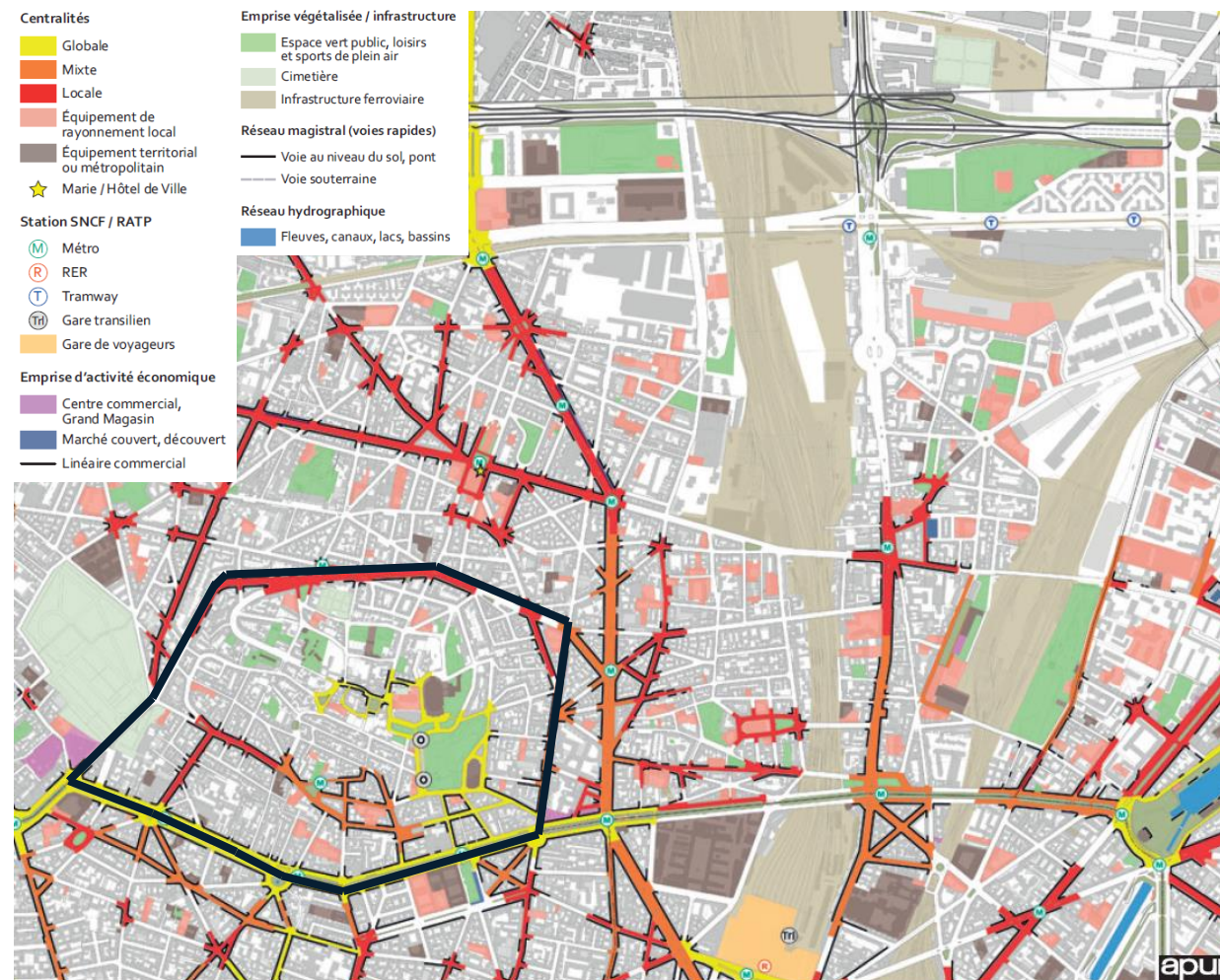
Centralités globales au niveau des Boulevards de Clichy et Rochechouart et de la zone touristique autour du Sacré Cœur.



Boulevard de Rochechouart



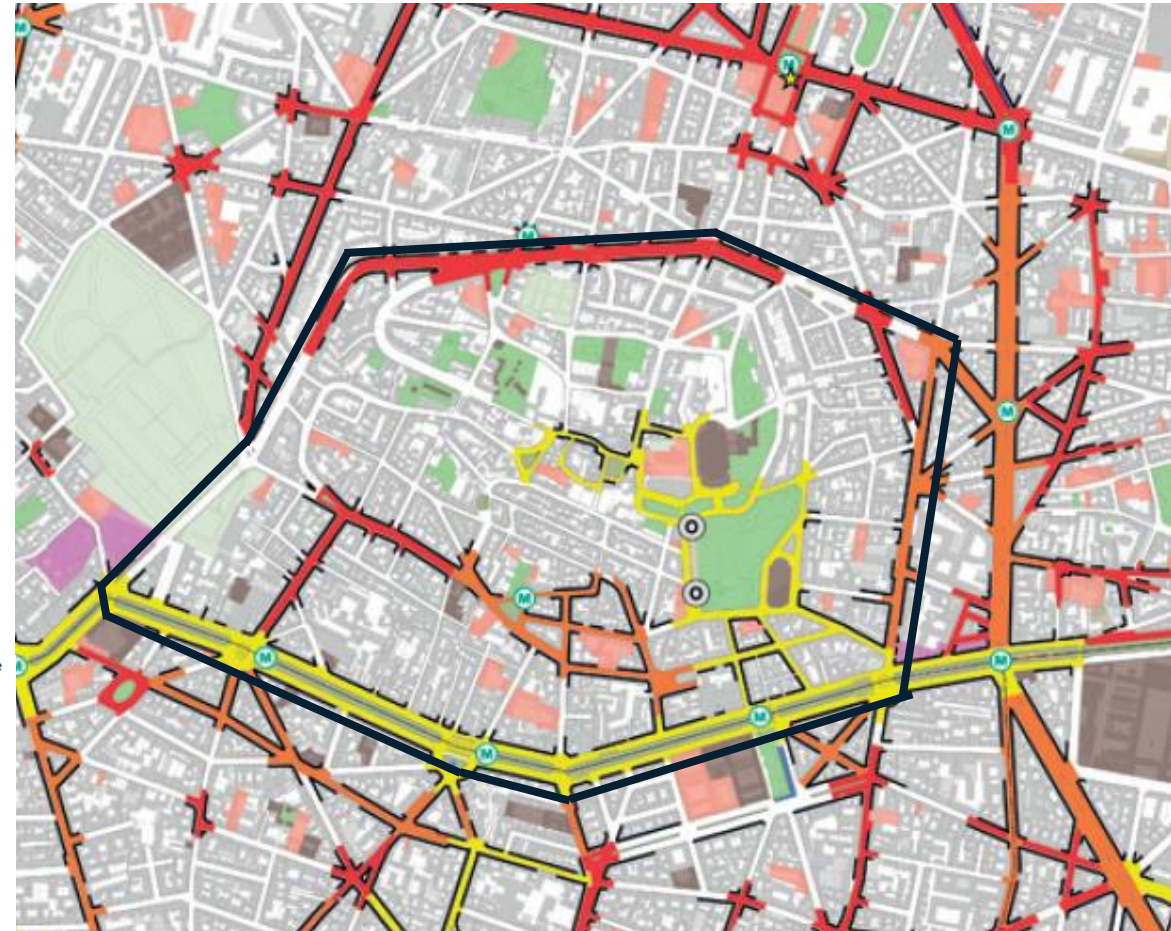
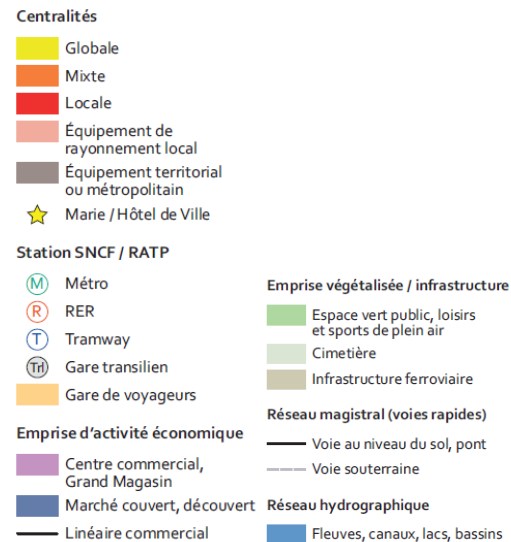
Le Sacré Cœur



Atlas de l'espace public parisien – Paris – APUR 2017

Les centralités mixtes et locales

Les centralités locales rue Lepic, rue Caulaincourt, rue des Abbesses et rue Ramey en lien avec des commerces de proximité.



Atlas de l'espace public parisien – Paris – APUR 2017

Équipements publics

Présence de plusieurs espaces verts et d'équipements culturels et culturels.



Saint Jean de Montmartre



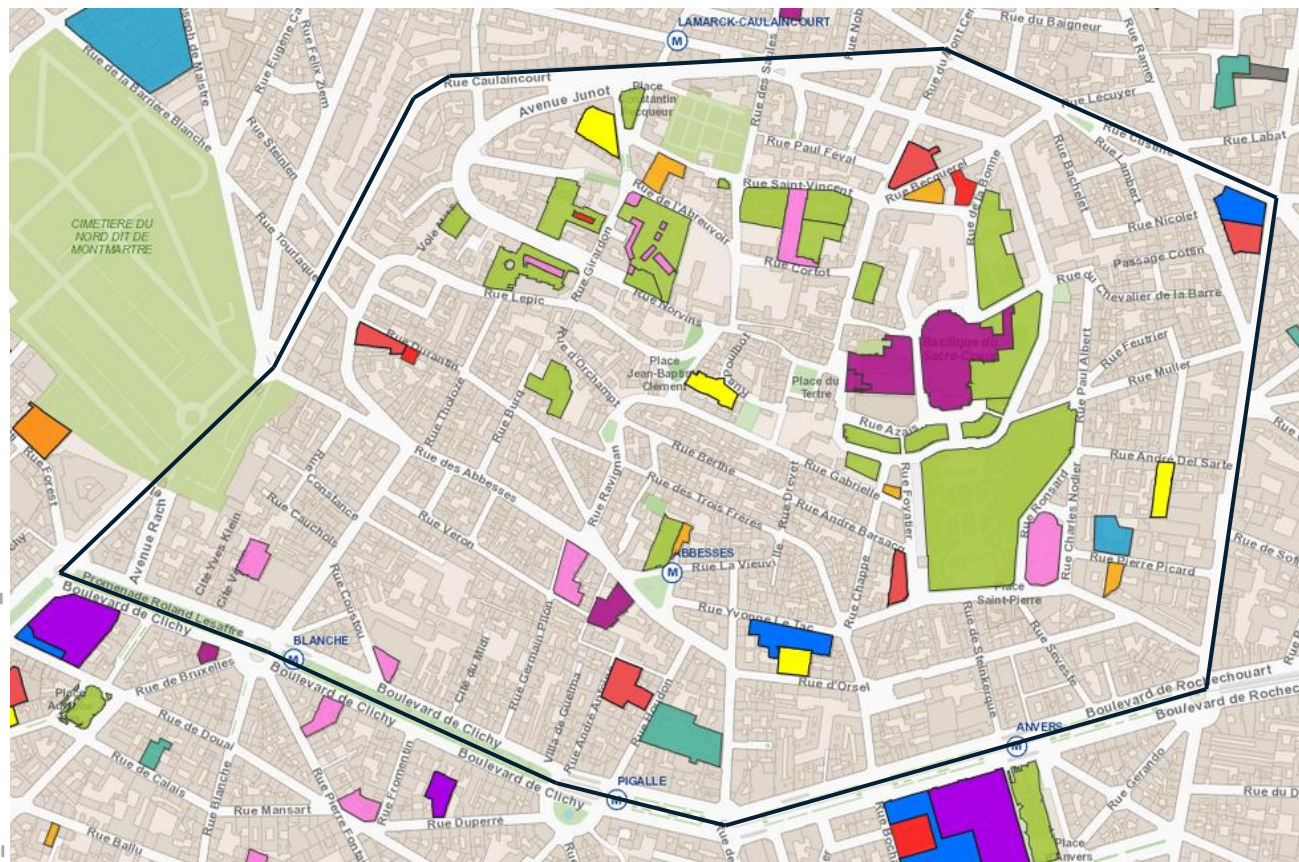
Square Jehan-Rictus

Emprises équipements APUR

- Espace Vert
- Sport
- Culture et Loisirs
- Culte
- Santé
- Action Sociale
- Petite Enfance
- Service Régalien National et International

Etablissements scolaires

- Groupe scolaire, Ecole polyvalente
- Ecole maternelle et annexe
- Ecole élémentaire et annexe
- Collège et annexe
- Lycée et annexe
- Lycée technologique ou professionnel



Localisation des équipements publics – APUR

Établissements scolaires

4 écoles maternelles

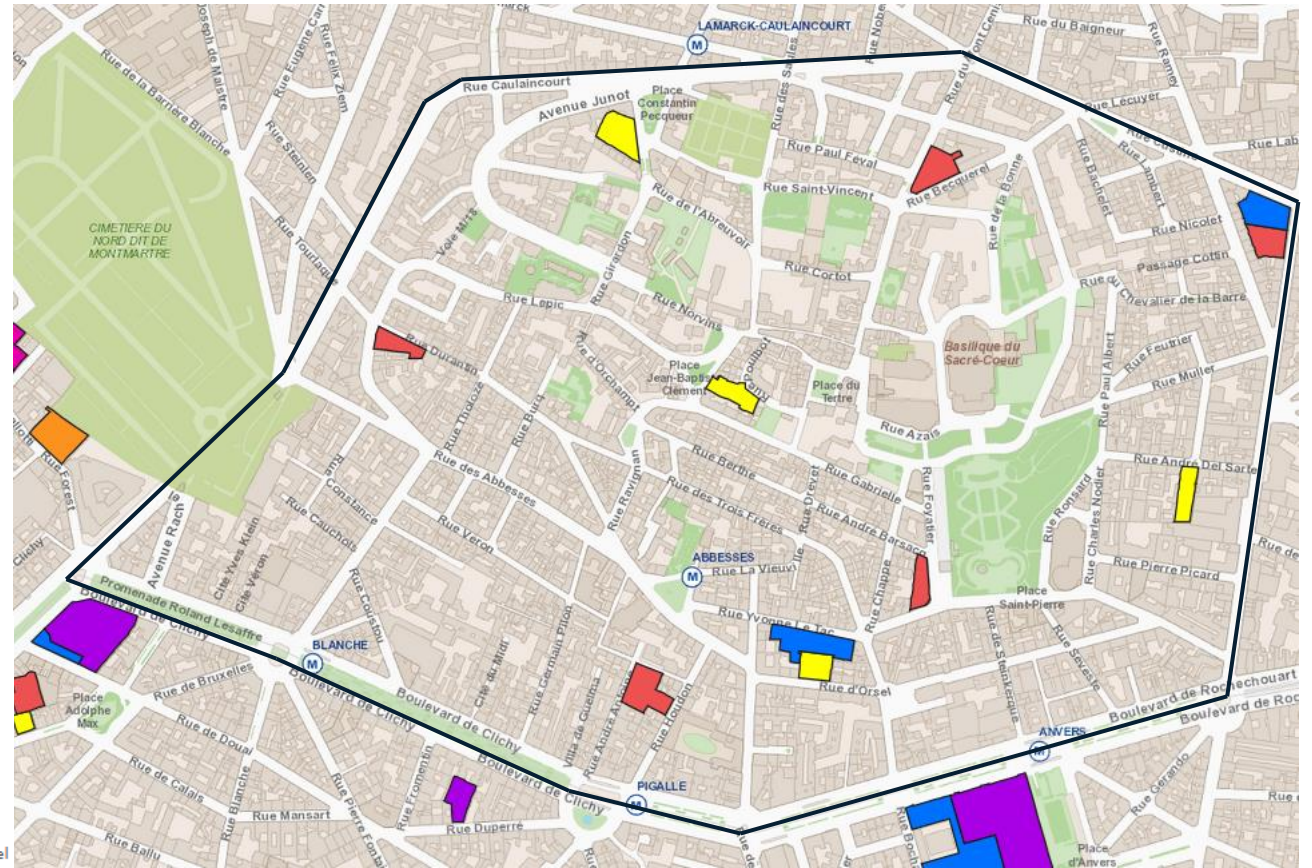
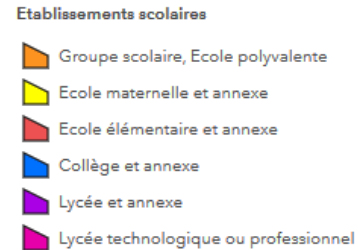
- Constantin Pecqueur
- Jean-Baptiste Clément
- Orsel
- André Del Sarte

5 écoles élémentaires

- Lepic
- Houdon
- Foyatier
- Mont Cenis
- Clignancourt

2 collèges

- Roland Dorgelès
- Yvonne Le Tac

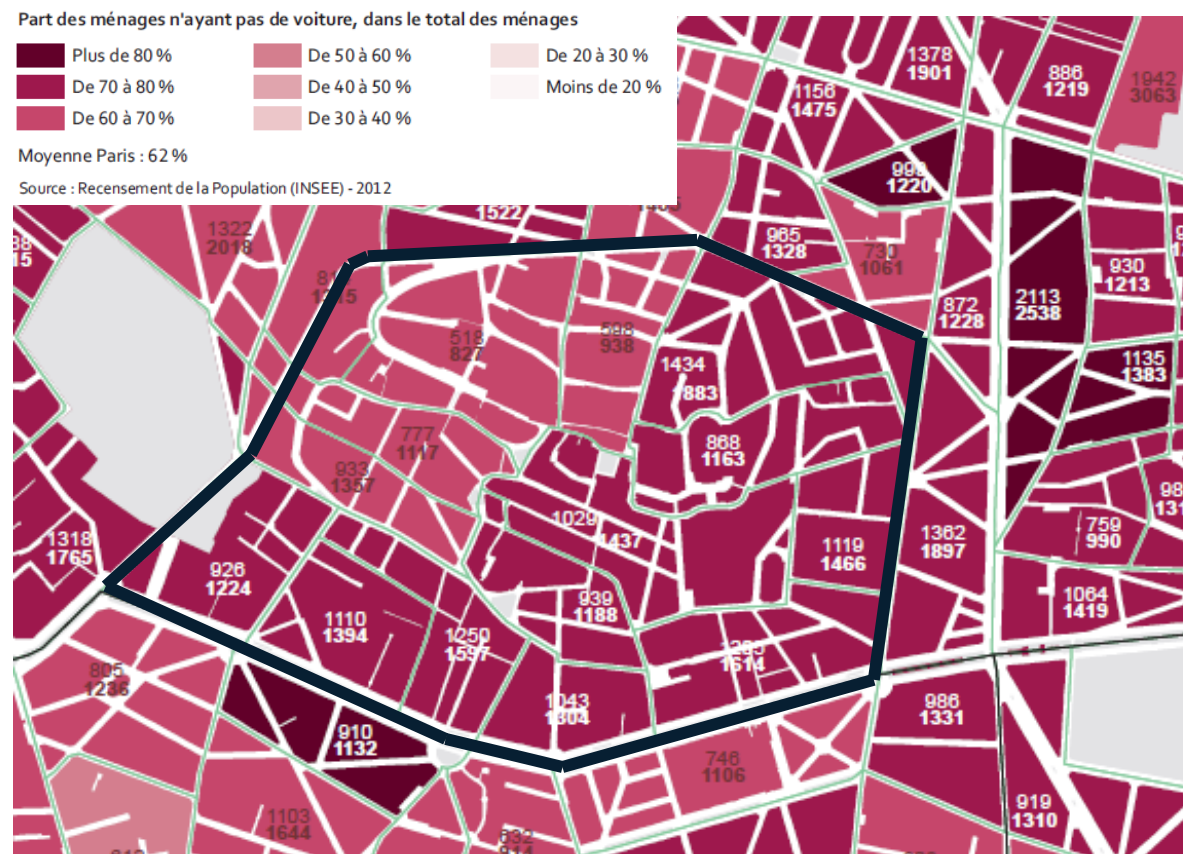


Établissements scolaires – APUR

Une faible motorisation des ménages

Une très forte partie des ménages ne possèdent pas de voitures, entre 60% et 80%.

En comparaison la moyenne à Paris est de 62%.



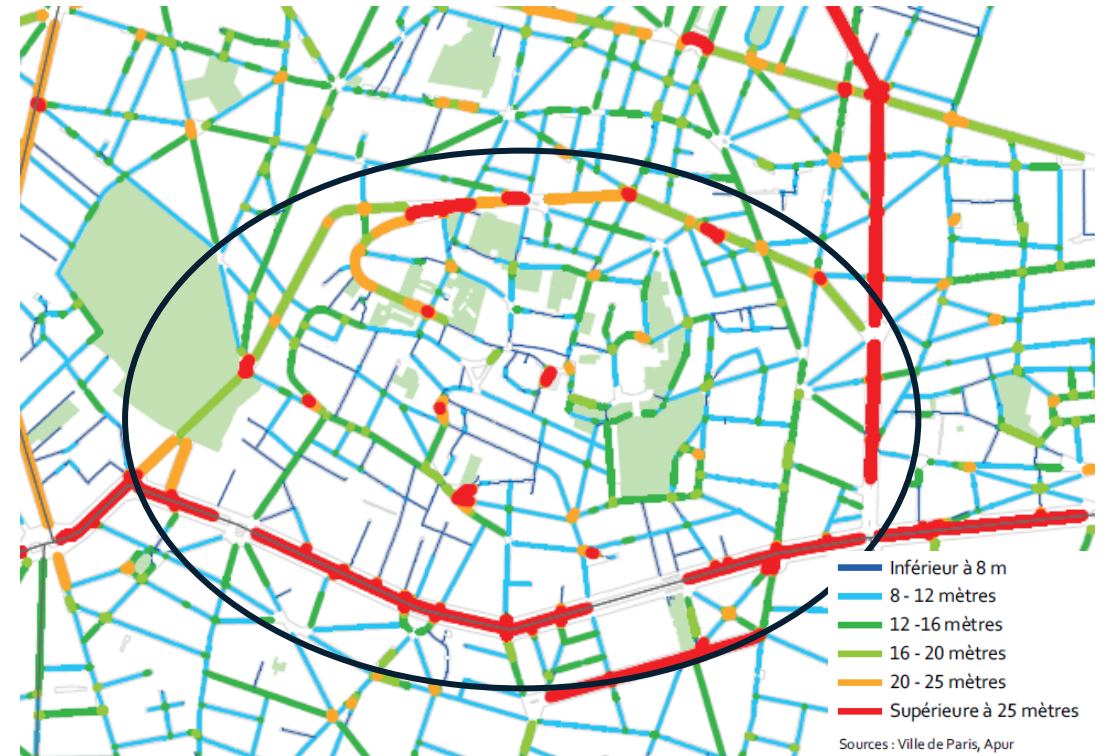
Atlas de l'espace public parisien – Paris – APUR 2017

Circulation

Le trafic routier contourne la butte. La majorité des rues ont une largeur maximale de 12 mètres ce qui est relativement étroit.



Trafic routier – Atlas de l'espace public parisien – Paris – APUR 2017



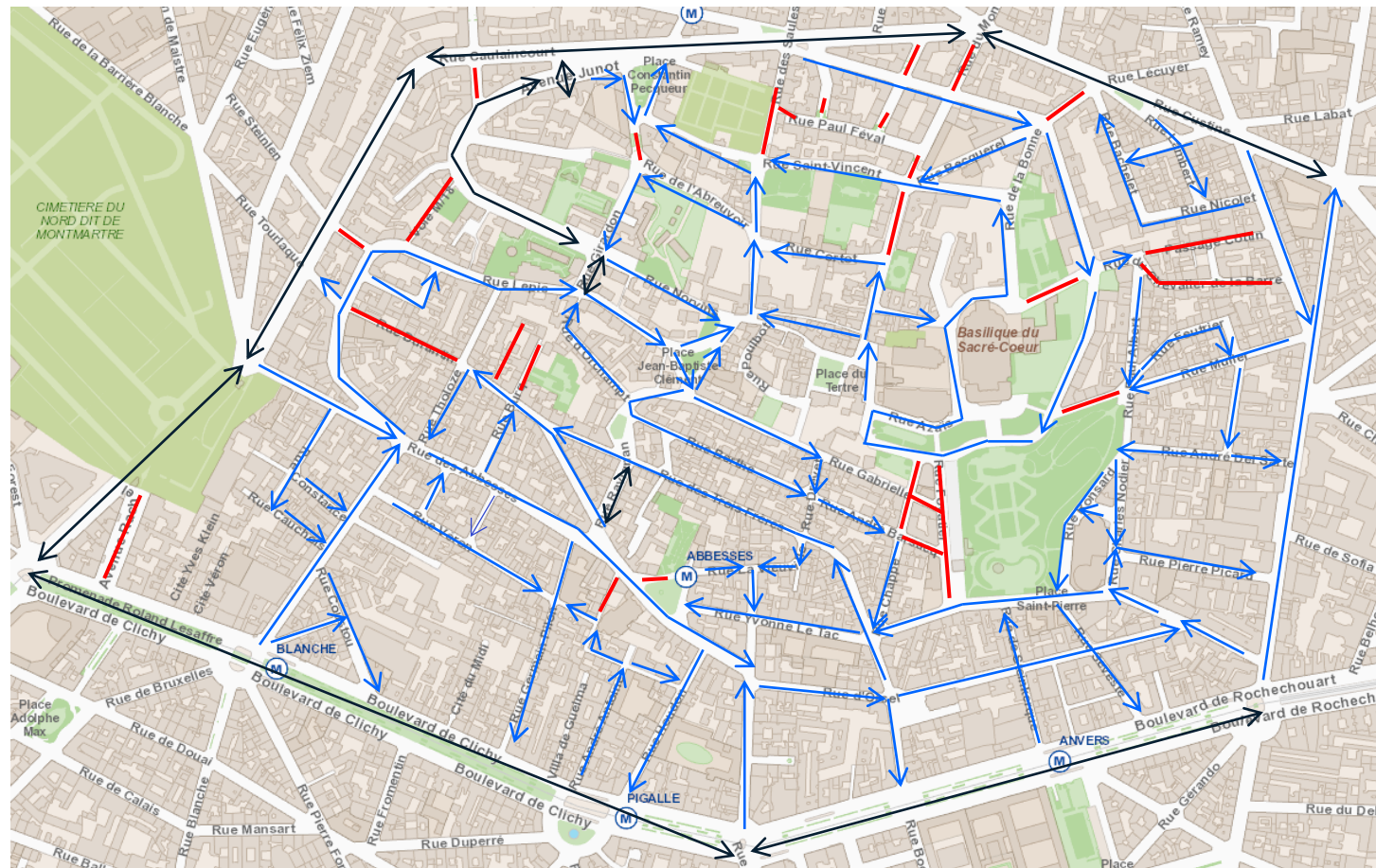
Largeur des rues – Atlas de l'espace public parisien – Paris – APUR 2017

Plan de circulation

Des axes extérieurs structurants:

- Boulevard de Clichy
- Rue Caulaincourt
- Rue Custine
- Rue de Clignancourt
- Boulevard de Rochechouart

Il y a pas d'axe traversant le quartier.



Plan de circulation du quartier Montmartre – 2021

- Sens unique
- ↔ Double sens
- Fermé à la circulation

Accessibilité – largeur des rues

On observe qu'une majorité des rues sont des rues étroites (<8m ou entre 8 et 12 m).



Rue Durantin



Rue Cortot



Largeur des rues – Atlas de l'espace public parisien – APUR 2017

Accessibilité – sollicitation piétonne

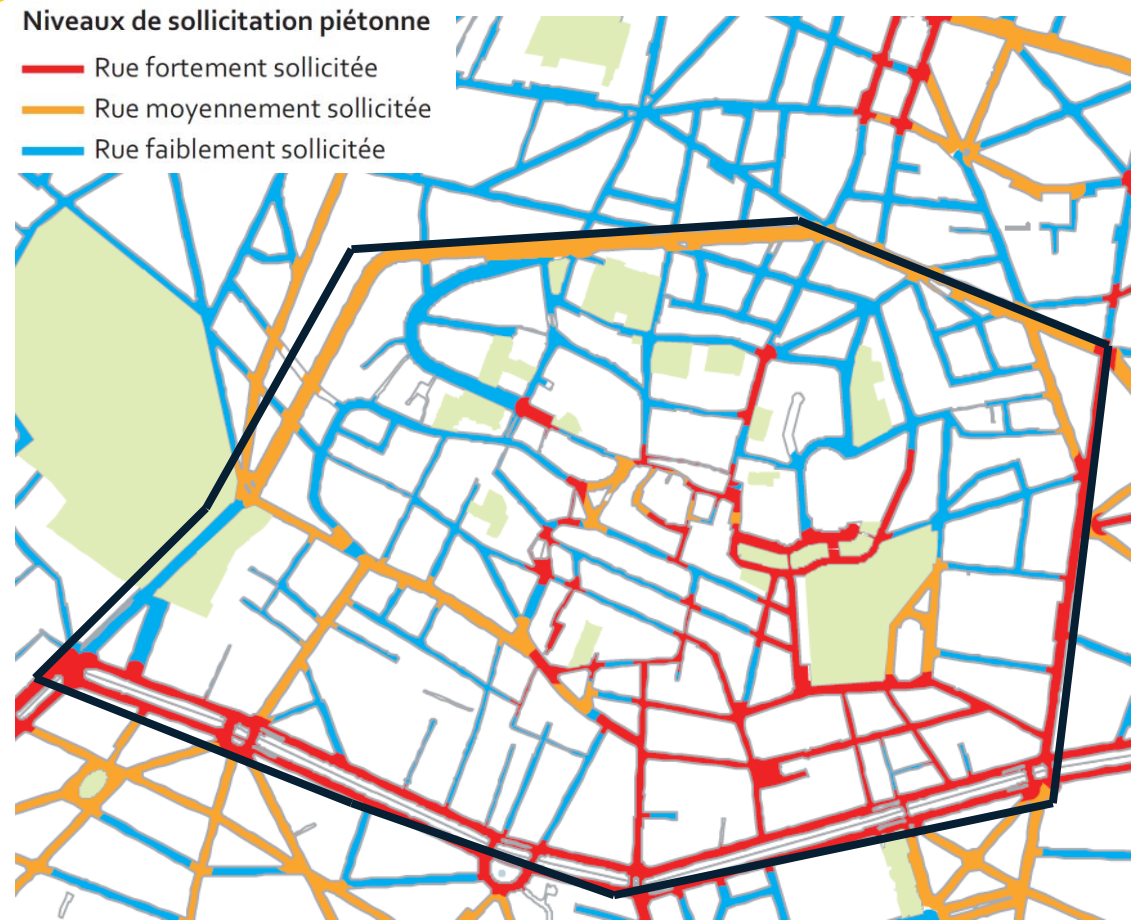
Certaines rues sont fortement sollicitées et ont des trottoirs trop étroits.



Rue de Steinkerque



Rue Poulbot



La sollicitation piétonne de l'espace public – Atlas de l'espace public parisien – APUR 2017

Cadre urbain et paysager

De très nombreux jardins publics, espaces singuliers et perspectives paysagères.



Rue des Saules



Rue du Calvaire

LES PAYSAGES

Formes structurantes

- compositions et tracés monumentaux
- espaces singuliers
- perspectives et échappées
- bâtiments repères de 13 étages et plus
- Seine, canaux et plans d'eau

Composants du paysage et de son décor

- édifices monumentaux (grands et petits)
- sculptures et fontaines
- plantations d'alignements
- jardins publics
- cimetières
- terrains de sport
- espaces et talus paysagers non accessibles

LE TISSU URBAIN

Bordures d'îlots

- bordures ordonnancées
- bordures ordonnées
- bordures irrégulières

Organisation

Tissus continus

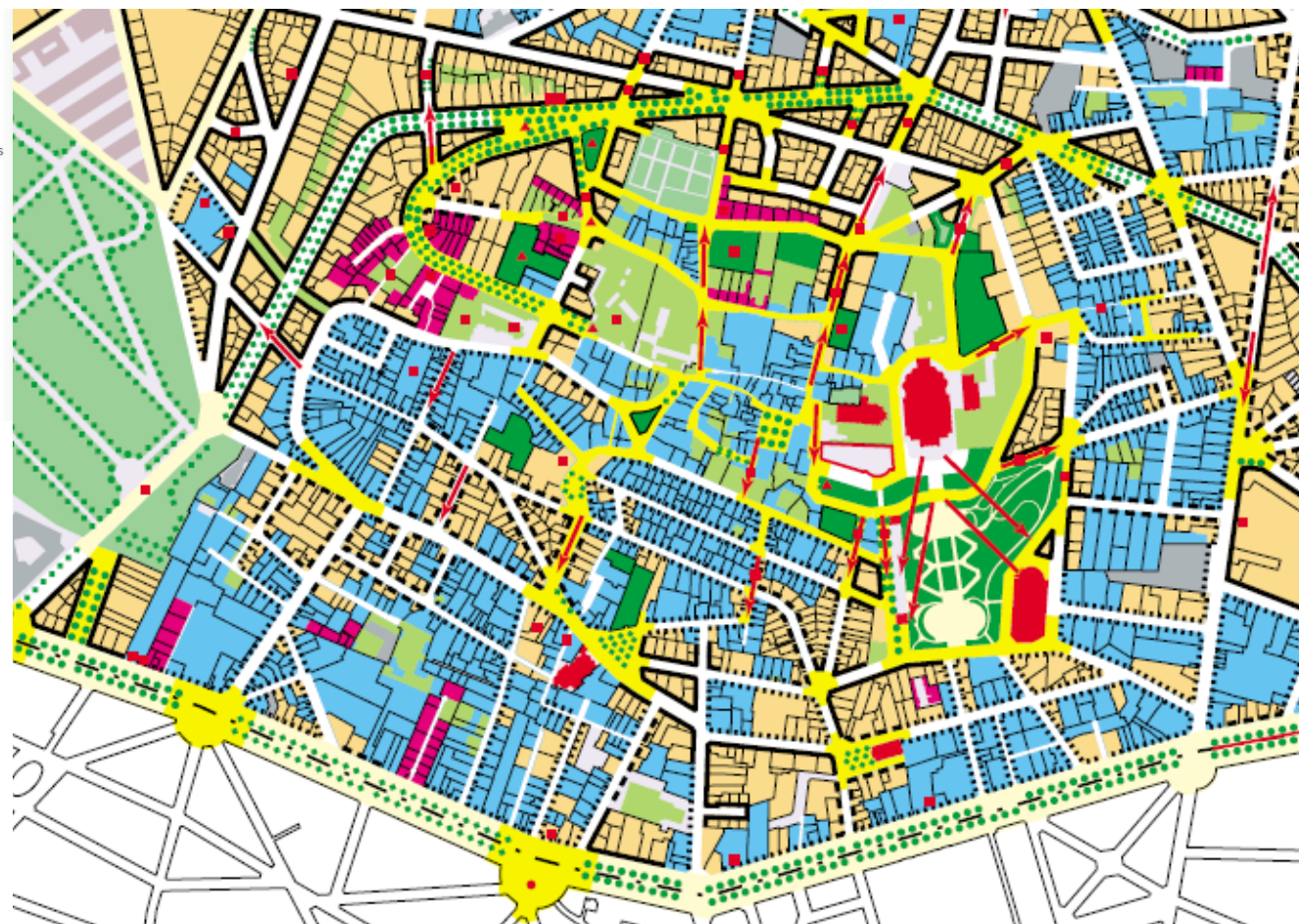
- réguliers
- composites
- en partie libres

Tissus discontinus

- compositions centrées ou axées
- compositions libres

Tissus de petite échelle

- jardins privés
- faisceaux ferroviaires
- éléments remarquables (y compris : hotels particuliers, ponts, metro aérien)
- terrains libres



Cadre urbain – Paris et ses quartiers 18^{ème} – Paris – APUR 2001

Une forte couverture végétale des rues

Certains espaces sont très végétalisés tandis que les petites rues sont plus minérales. Le quartier est principalement végétalisé au Nord.



Avenue Junot

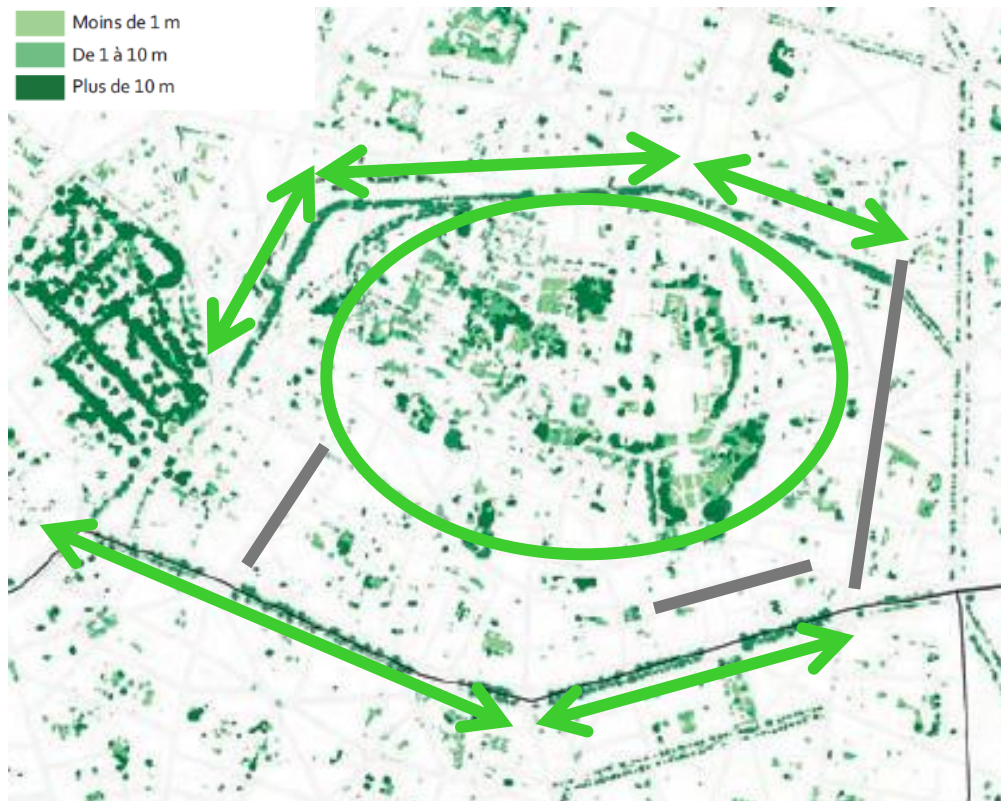


Rue Cortot

Hauteurs de la végétation

En mètres

- Moins de 1 m
- De 1 à 10 m
- Plus de 10 m



- Rues principales sans végétation
- Espaces végétalisés
- Grands axes plantés

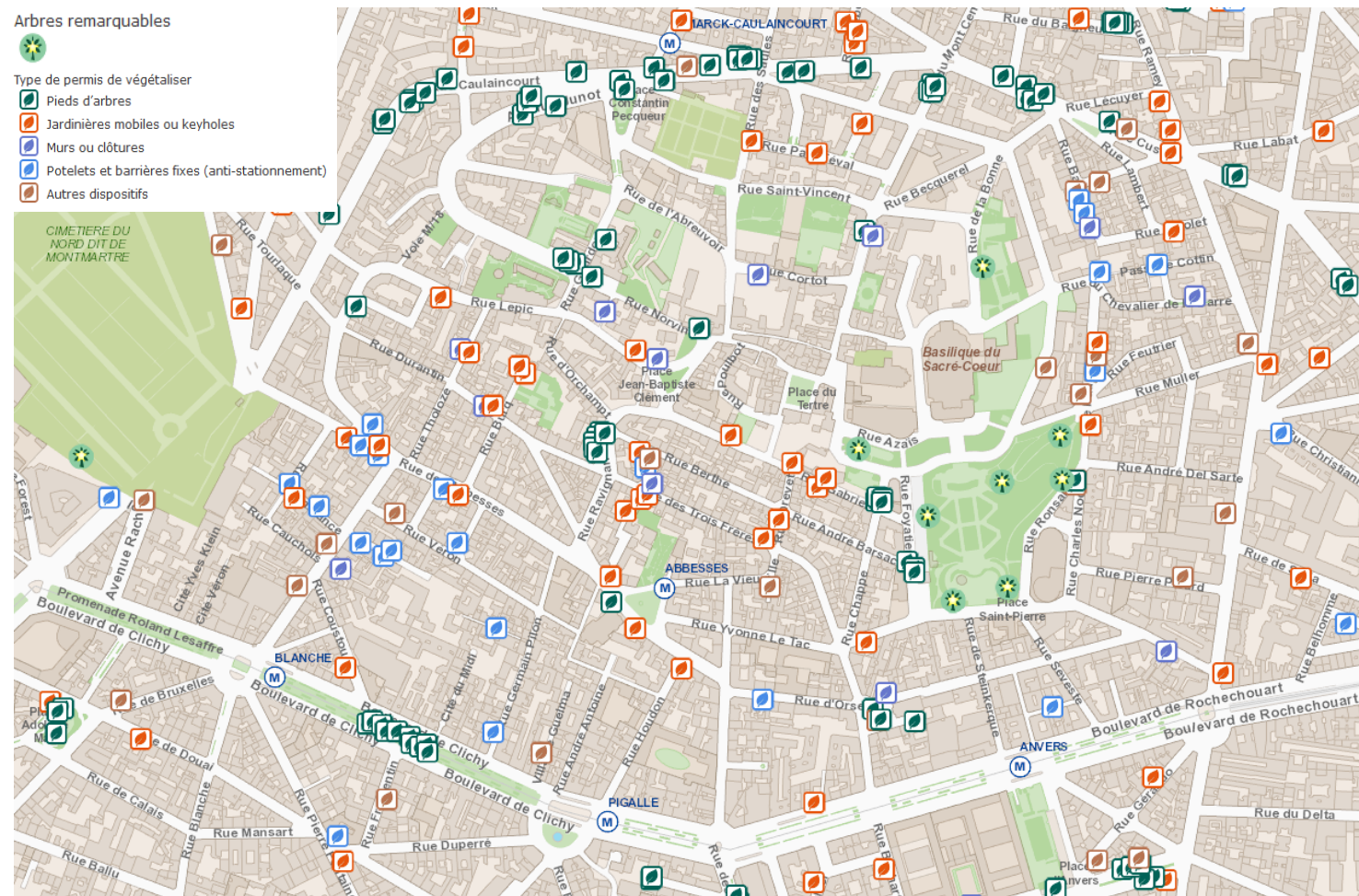
Les autres dispositifs de végétalisation

Présence de 8 arbres remarquables.

De nombreux permis de végétaliser en pieds d'arbres, en jardinières mobiles et en potelets et barrières.



Place Marcel Aymé

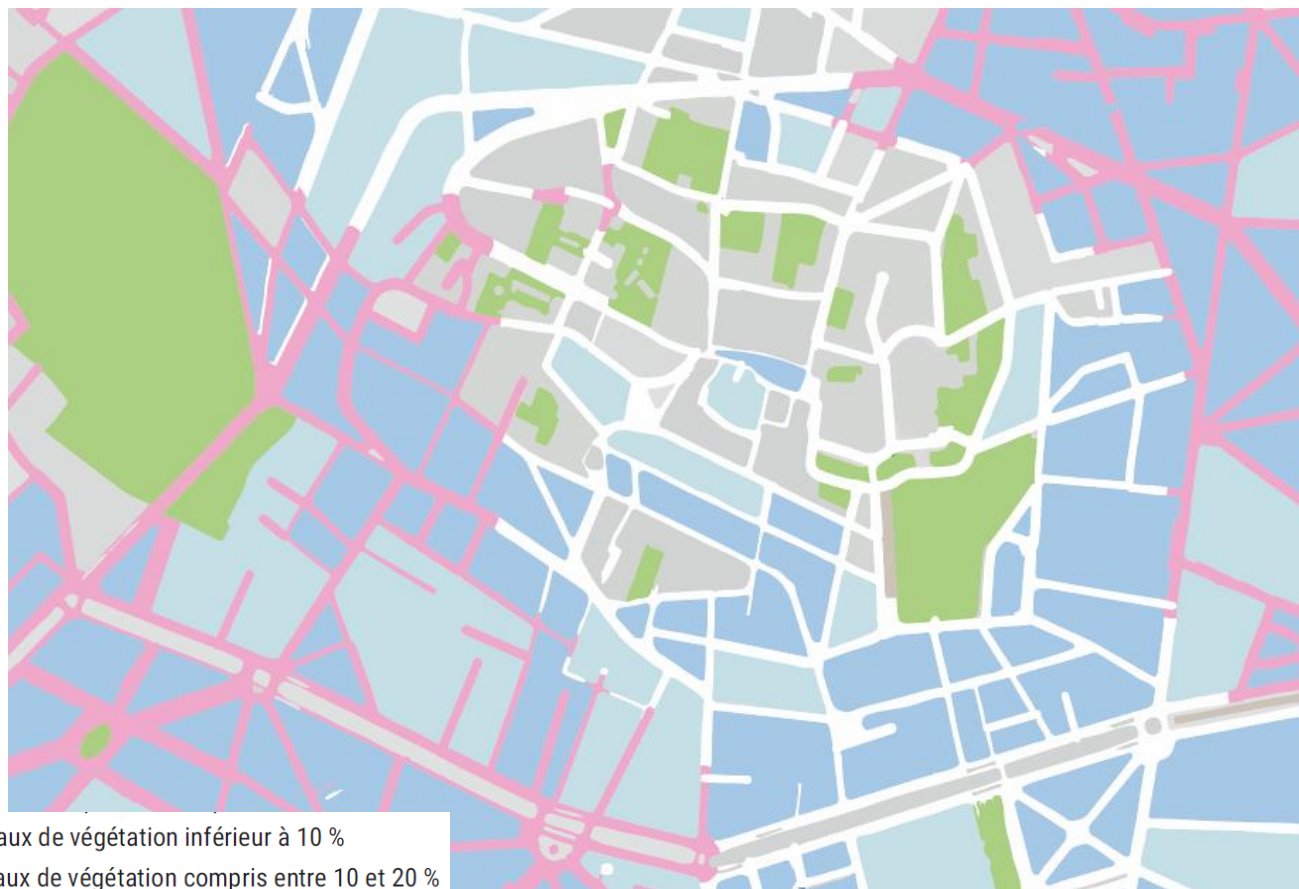


Localisation des permis de végétaliser – DEVE Ville de Paris

Les zones de carences végétales

La majorité du quartier possède un taux de végétalisation de moins de 10%.

L'Ouest du quartier est situé à plus de 7 minutes d'un îlot de fraîcheur nocturne.



- Taux de végétation inférieur à 10 %
- Taux de végétation compris entre 10 et 20 %
- Secteur à plus de 7 minutes d'un îlot de fraîcheur nocturne

Source : Apur, DEVE, DVD, DPE

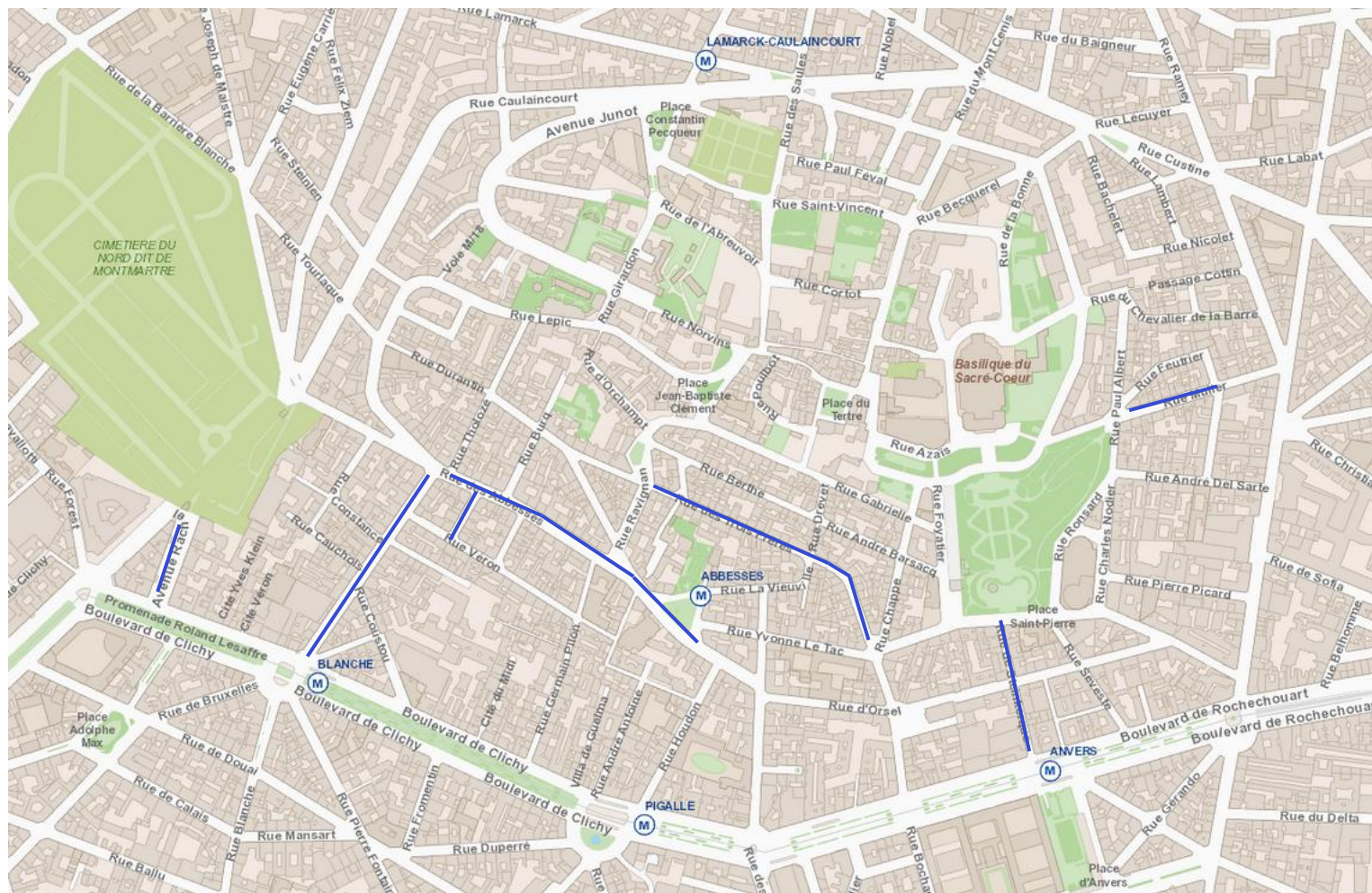
03

Carte des potentiels

Potentialité d'apaisement de la circulation routière

Axes à apaiser :

- Rue des Trois Frères: rue étroite très fréquentée par les voitures qui souhaitent rejoindre la Rue des Abbesses ou la Rue Caulaincourt sans emprunter les Boulevards.
- Rue Steinkerque: rue qui permet aux touristes de rejoindre le Sacré Cœur
- Rue Lepic et rue des Abesses: zones très commerçante



Quartier Montmartre – Rues à apaiser

Apaisement de la circulation routière

Enjeux : circulation piétonne

La majorité des rues avec des écoles sont soit situées sur des axes importants, soit dans des rues déjà apaisées (dont 2 dans des aires piétonnes)

Aménagement des rues

Accessibilité

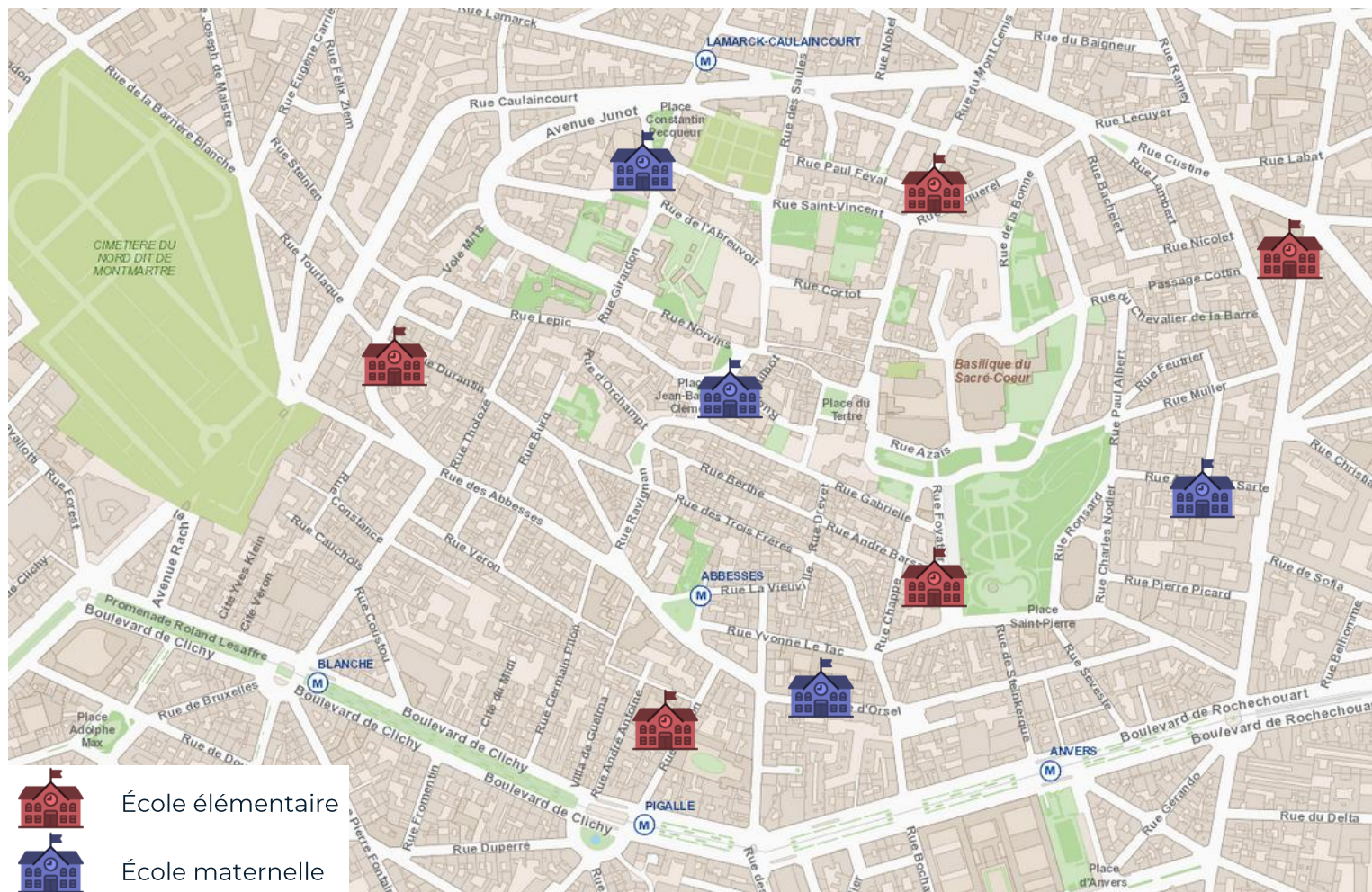
- Élargir les trottoirs les plus étroits
- Garantir des traversées piétonnes accessibles dans tout le quartier
- Désencombrer les espaces

Confort

- Revêtements
- Confort thermique

Partage de l'espace public

- Statut des voies



Quartier Montmartre – Rues avec écoles

Des potentiels de végétalisation de l'espace public identifiés

8 actions proposées pour renforcer la végétalisation sur l'espace public parisien – étude APUR 2020



Le potentiel de végétalisation des rues et la possibilité de plantation d'arbres est à confirmer par l'étude des contraintes techniques et notamment la présence de réseaux enterrés.

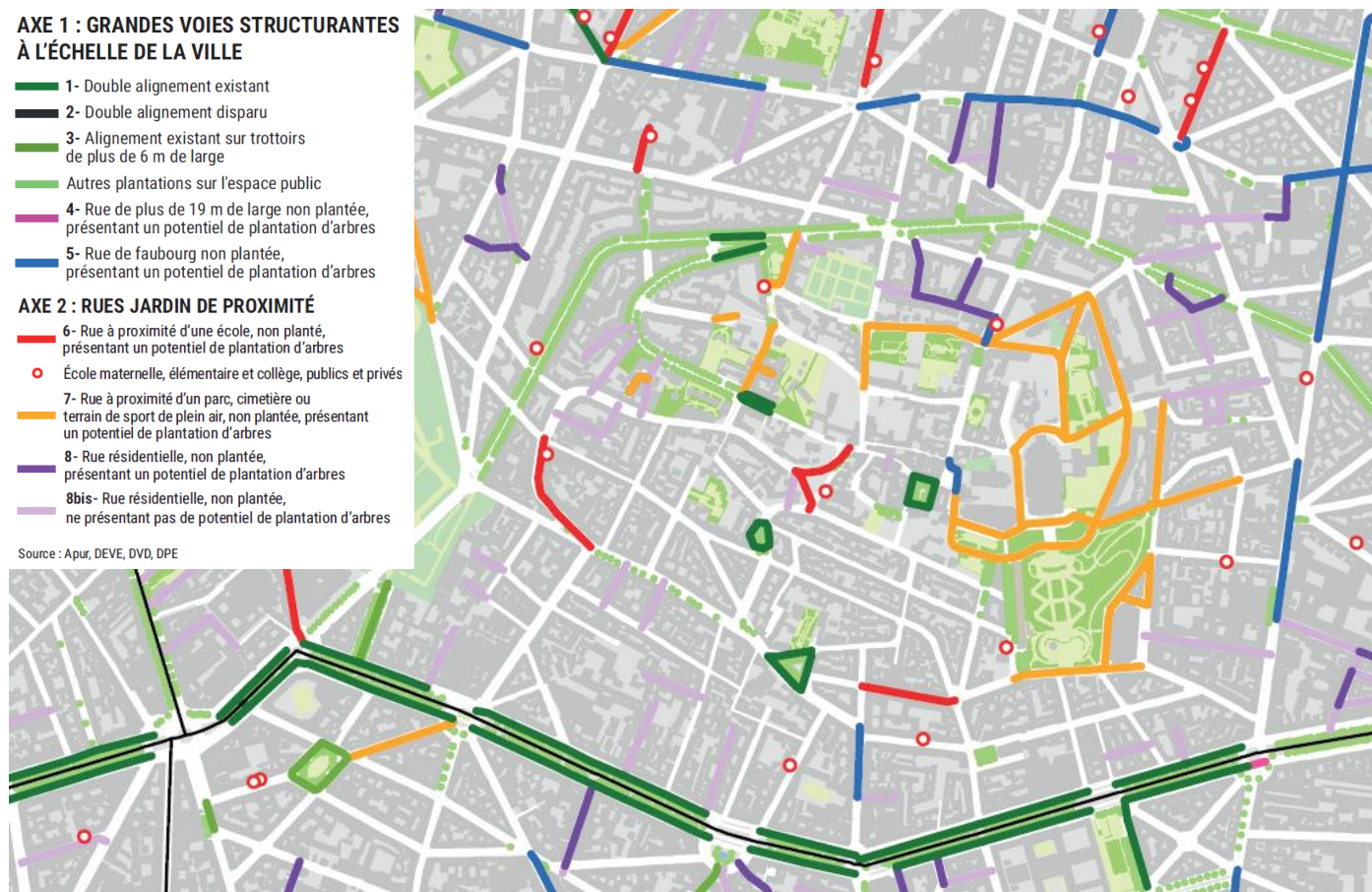
AXE 1 : GRANDES VOIES STRUCTURANTES À L'ÉCHELLE DE LA VILLE

- 1- Double alignement existant
- 2- Double alignement disparu
- 3- Alignement existant sur trottoirs de plus de 6 m de large
- Autres plantations sur l'espace public
- 4- Rue de plus de 19 m de large non plantée, présentant un potentiel de plantation d'arbres
- 5- Rue de faubourg non plantée, présentant un potentiel de plantation d'arbres

AXE 2 : RUES JARDIN DE PROXIMITÉ

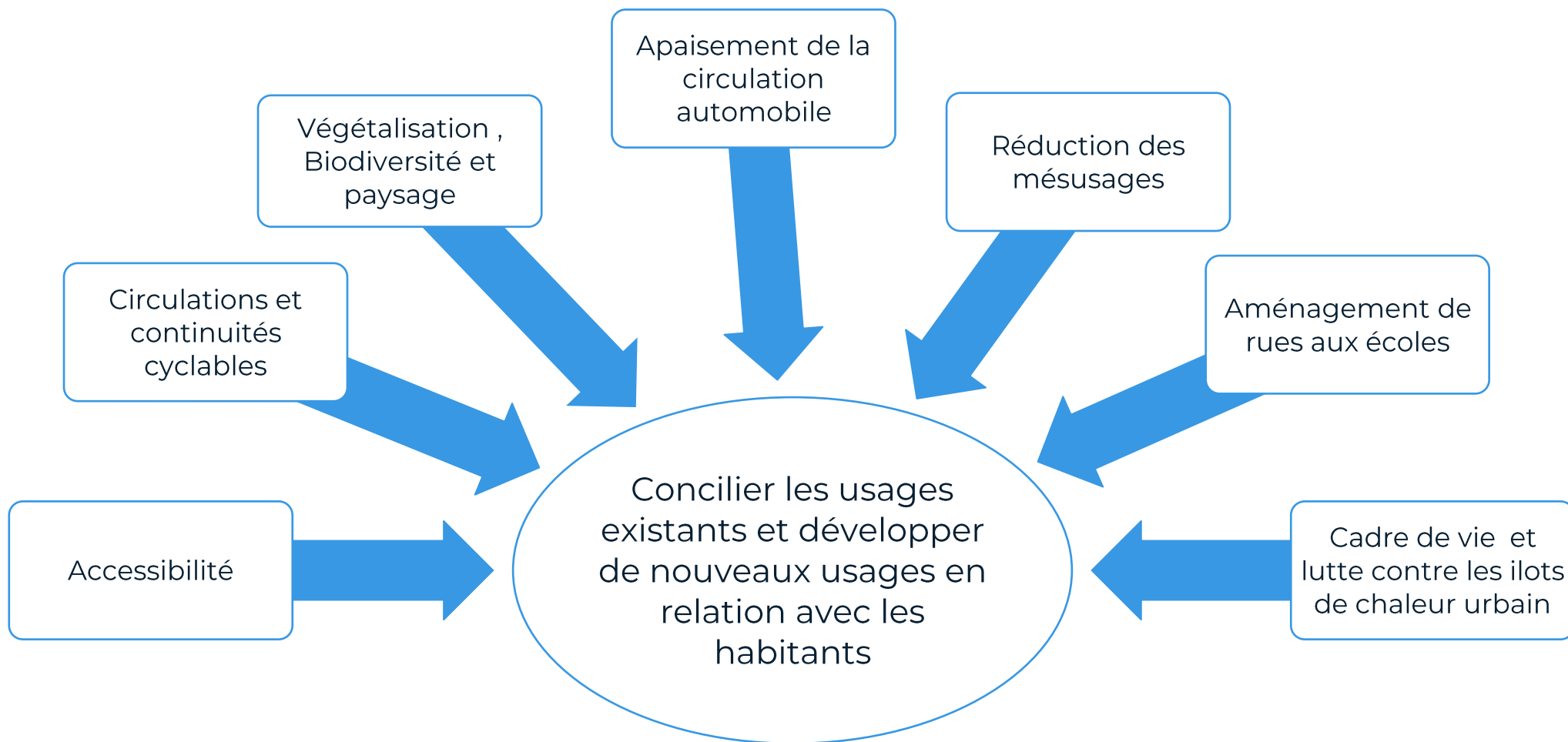
- 6- Rue à proximité d'une école, non plantée, présentant un potentiel de plantation d'arbres
- 7- Rue à proximité d'un parc, cimetière ou terrain de sport de plein air, non plantée, présentant un potentiel de plantation d'arbres
- 8- Rue résidentielle, non plantée, présentant un potentiel de plantation d'arbres
- 8bis- Rue résidentielle, non plantée, ne présentant pas de potentiel de plantation d'arbres

Source : Apur, DEVE, DVD, DPE



Orientations pour des espaces publics végétalisés – APUR 2020

Synthèse des Enjeux



Objectifs des aménagements


Sur l'ensemble du quartier :
Respect du caractère patrimonial de Montmartre

Sur les différents secteurs en fonction de leurs usages:



Montmartre Touristique:

- Favoriser les circulations piétonnes
- Améliorer l'éclairage public
- Sécurisation



Montmartre Commerçant:

- Piétonisations
- Zones de livraison



Montmartre Résidentiel:


- Maintien du paysage
- Végétalisation
- Limitation du nombre de suppression de stationnement





SCHÉMA DES POSSIBLES

Possibilités d'aménagements :

les sites seront choisis lors de la concertation

-  Zones à aménager
- 1-Place Saint Pierre
- 2-Parvis du couvent
- 3-Passage des Abbesses
- 4-Intersection rue des Trois Frères et Yvonne le Tac
- 5- Intersection rue Lepic/ Abbesses/ Joseph de Maistre
- 6- Place Charles Dullin
- 7- Pont de la rue Caulaincourt




-  Remplacement des barrières du parvis du Sacré Coeur


-  Axes à apaiser où faciliter les circulations vélo et piétonnes

-  Végétalisation

-  Rue aux école à aménager

Réalisations à venir :

-  Rue Lepic (BP 2017)
-  Montmartre accessible à tous - Phase 3
-  Sécurisation de Montmartre



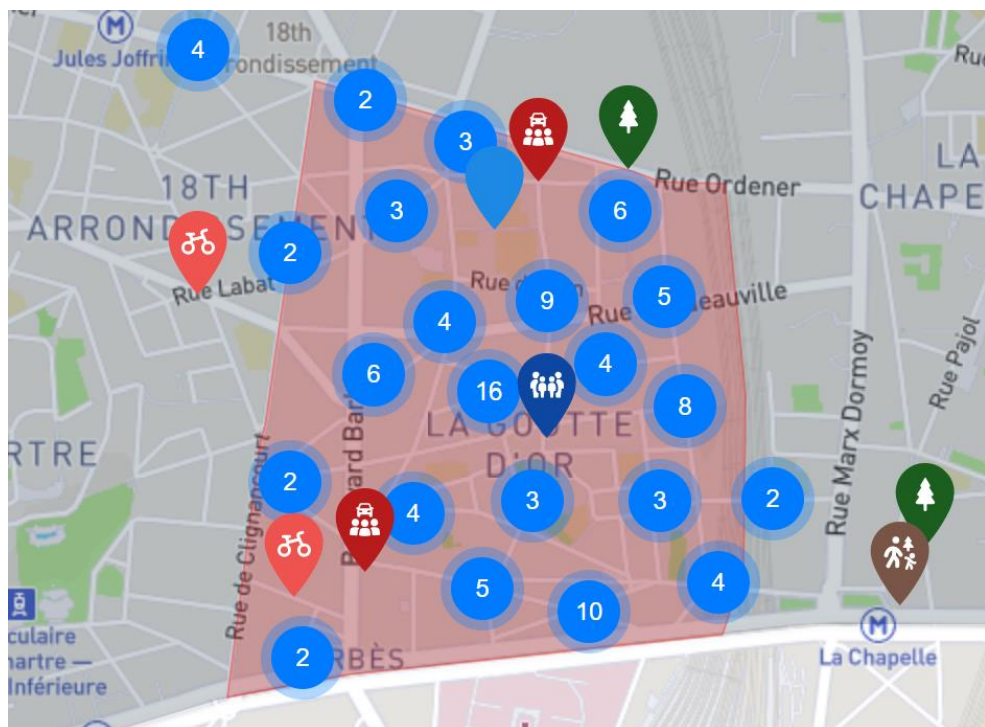
04

**Les prochaines étapes de la
démarche**

Comment participer ?

Transmettre ses idées pour le quartier :

idee.paris.fr ou déposer vos relevés en mairie d'arrondissement



c|a.u.e **GRILLE DE REPÉRAGE** TEMPORALITÉ DU REPÉRAGE :
Date : Météo

Une ligne par point d'arrêt. n'oubliez pas de photographier chaque lieu.

LOCALISATION <small>(adresse à pointer sur le plan)</small>	APPRECIATION DU SITE <small>(constat, état des lieux)</small>	OBJECTIF OU PROBLÉMATIQUE DE CE	DESCRPTIF DU	THEME PHARE
7				
8				
9				
10				
11				
12				

VILLE DE PARIS **18^e MAIRIE** **c|a.u.e** de Paris

BILAN DE VOTRE PARCOU

Quel est l'endroit du parcours où vous vous êtes **sentis le mieux**, et pourquoi ?

Quel est l'endroit où vous vous êtes **sentis le moins bien**, et pourquoi ?

Avez-vous constaté des usages inattendus qui pourraient faire l'objet d'un aménagement spécifique ?

LA VIE DONT ON A ENVIE, ON VA LA FAIRE ICI : idee.paris.fr



- Suivez les prochaines étapes de la démarche

Événements de concertation :
marche exploratoire ou atelier.





Merci

LA VIE DONT ON A ENVIE, ON VA LA FAIRE ICI