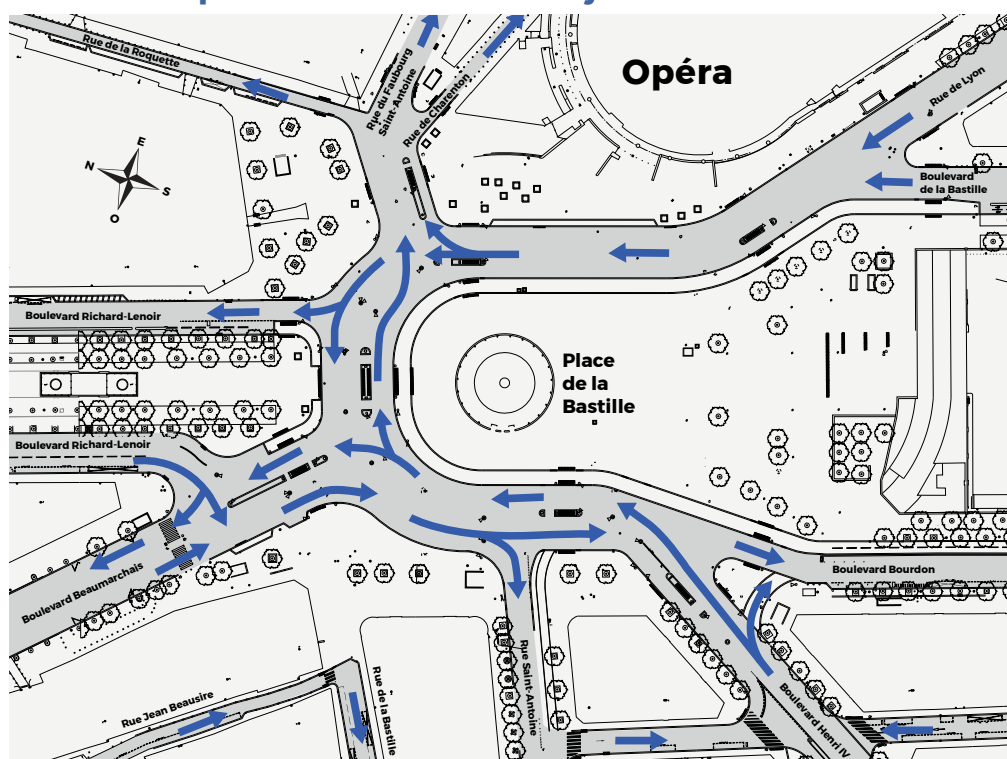


18 juin : changement du plan de circulation place de la Bastille

Dans le cadre du réaménagement de la place de la Bastille qui s'achèvera à l'automne 2019, le plan de circulation de la place change définitivement à partir du 18 juin.

Le nouveau plan de circulation au 18 juin 2019



 Sens de circulation définitif

Plan simplifié de la place de la Bastille après son aménagement

Automobilistes, évitez le secteur de la Bastille le 17 juin à partir de 21h jusqu'au 18 juin dans la matinée.

Adaptez votre itinéraire en amont afin d'éviter le secteur de la Bastille le temps de cette mise en place.

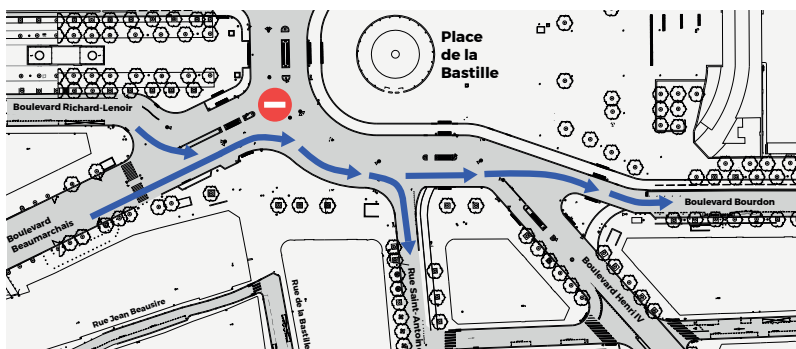
Des plots en béton seront posés afin de délimiter les contours de la future presque île piétonne qui s'étendra de la colonne de juillet au port de l'Arsenal.

Les sens de circulation des rues débouchant sur la place seront progressivement modifiés au cours de la nuit. Le plan de circulation définitif sera établi au cours de la nuit.

Zoom sur les boulevards Beaumarchais et Richard Lenoir

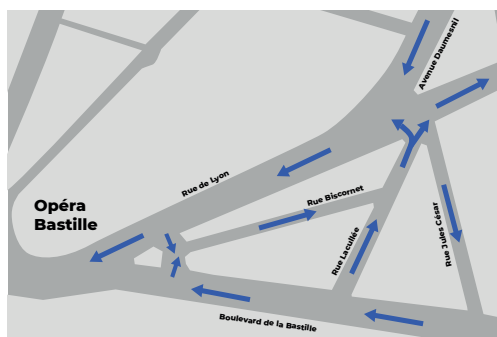
Attention : les automobilistes arrivant sur la place de la Bastille depuis le boulevard Beaumarchais ou le boulevard Richard Lenoir ne pourront plus aller directement dans l'Est-Parisien depuis la place. Adaptez votre itinéraire en amont.

Seuls les bus pourront se rendre directement dans l'Est parisien depuis la place.



Itinéraires possibles à partir du 18 juin pour les automobilistes arrivant sur la place depuis les boulevards Beaumarchais et Richard Lenoir.

➔ Sens de circulation définitif



La rue de Lyon est mise à sens unique

Attention : le sens de circulation de la rue de Lyon est modifié : les automobilistes ne pourront plus l'emprunter pour sortir de la place de la Bastille en direction de la gare de Lyon.



Sens de circulation définitif

Nouveaux itinéraires

Pour se rendre à la gare de Lyon, à Nation ou à l'hôpital Saint-Antoine :

- Depuis la place de la République : privilégiez le boulevard Voltaire en amont (pour Nation ou l'hôpital Saint-Antoine) puis le boulevard Ledru-Rollin (pour la gare de Lyon).

- Depuis les boulevards Beaumarchais et Richard Lenoir : empruntez la voie Mazas par le boulevard Bourdon, puis le tunnel Van Gogh (pour la gare de Lyon), et le boulevard Diderot (pour Nation ou l'hôpital Saint-Antoine).

Pour se rendre à l'hôpital des Quinze-Vingts

Depuis les boulevards Beaumarchais et Richard Lenoir : empruntez l'avenue Ledru-Rollin par le boulevard Voltaire puis la rue de Lyon afin de rejoindre la rue de Charenton.

Contacts

MAÎTRE D'OUVRAGE MAIRIE DE PARIS

VOUS POUVEZ POSER VOS QUESTIONS SUR LES TRAVAUX EN ENVOYANT UN COURRIEL À : DVD-SAGP-ACO-BASTILLE@PARIS.FR

MAÎTRE D'ŒUVRE

OGI (MANDATAIRE) / ALTHABECOÏTY-BAYLE / EMMA BLANC
MURIEL PAGES / IRIS CONSEIL / VILLE OUVERTE

OPC ARTELIA

ENTREPRISES

COLAS / EVESA / SPIE / SIGNATURE / AGILIS

Plus d'infos
Sur chantiers.paris.fr
et au 3975* *Prix normal d'un appel

NOUS FAISONS AU PLUS VITE ET AU MIEUX
POUR LIMITER LA GÊNE OCCASIONNÉE.
MERCI POUR VOTRE PATIENCE.

PARIS
SE TRANSFORME

