



RÉUNION DE RESTITUTION
8 AVRIL 2016 PLACE D'ITALIE

ORDRE DU JOUR



**RETOUR SUR LA
CONCERTATION**

OBJECTIFS DU PROJET

SCENARI ETUDIÉS

CALENDRIER DE LA CONCERTATION

CONCERTATION REGLEMENTAIRE

Idee.paris, exposition et registre en mairie

du 20 juillet au 25 septembre 2015

Informations sur le projet sur paris.fr

CONCERTATION PARTENARIALE

2 séminaires de travail avec des techniciens, des experts et des représentants associatifs

29 mai et 19 novembre 2015



Réunion publique et atelier du 8 juillet 2015

Concertation locale

Événement de lancement
20 Juin 2015

Réunion publique suivie
d'un atelier participatif
8 Juillet 2015


Marche exploratoire
12 septembre 2015

Réunion inter conseils de quartier
21 septembre 2015

Atelier participatif
29 septembre 2015

LA CONCERTATION EN CHIFFRES

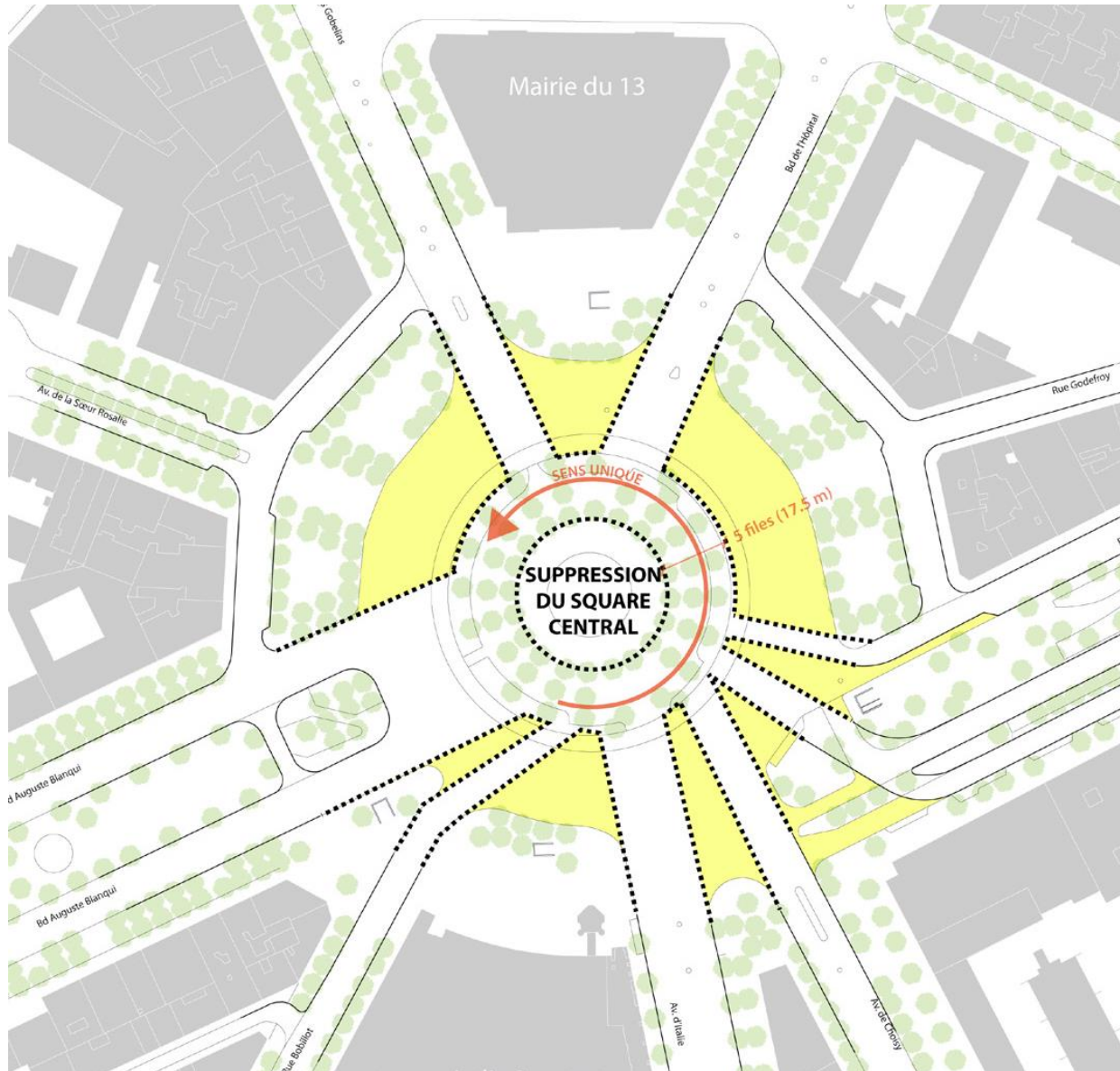
- **18** contributions lors de l'événement de **lancement** du 20 juin 2015
- **32** contributions sur **idee.paris**
- **90** participants lors de l'**atelier participatif** du 8 juillet 2015
- **25** participants lors de la **marche exploratoire** du 12 septembre 2015
- **16** participants lors de la réunion avec la **commission inter-conseils de quartier** du 21 septembre 2015
- **35** participants lors de l'**atelier participatif** du 29 septembre 2015





**RETOUR SUR
L'ATELIER
PARTICIPATIF**

AGRANDISSEMENT DU PARVIS DE LA MAIRIE



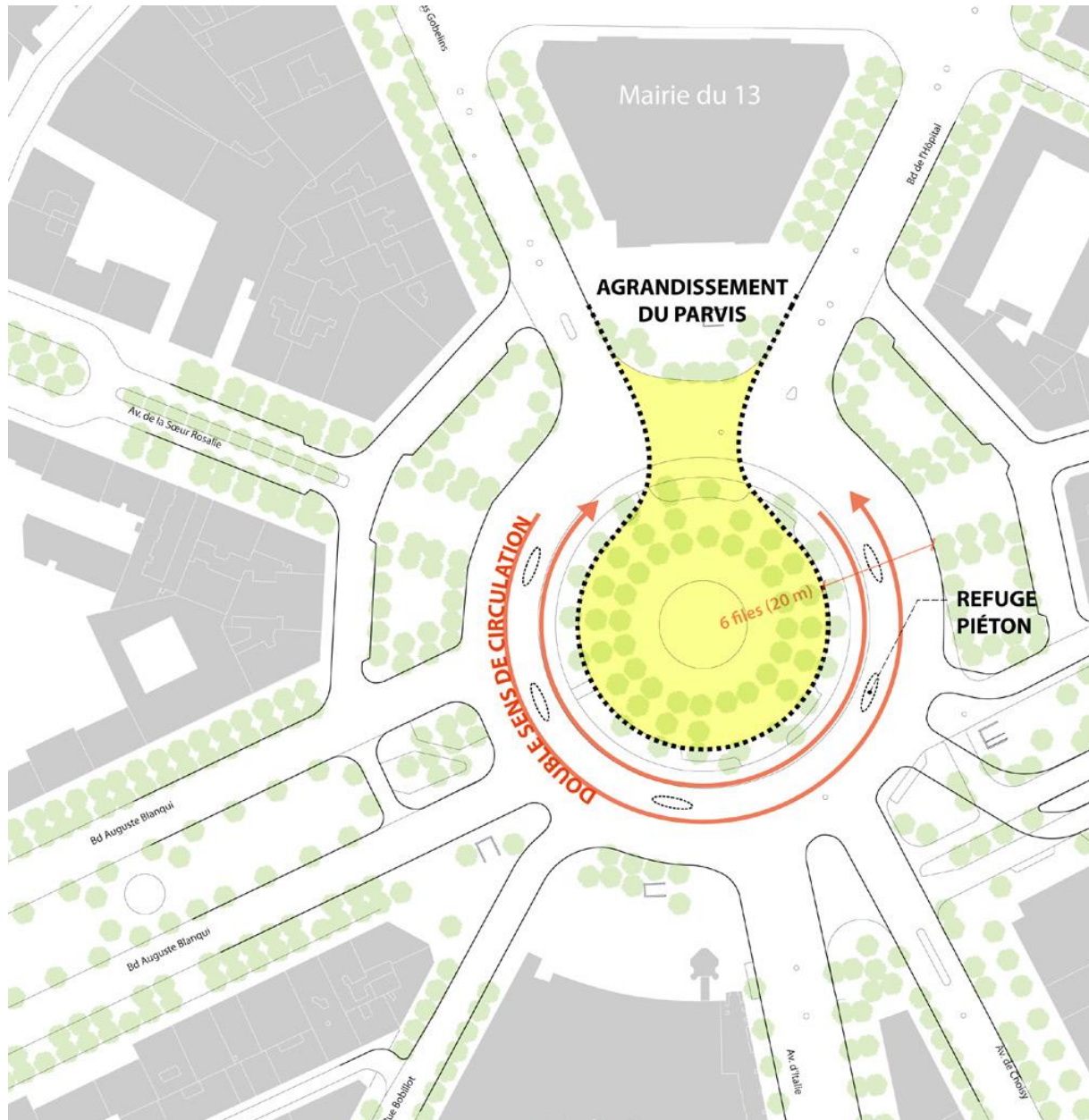
Avantages

- Beaucoup d'espaces pour les piétons

Inconvénients

- Giration impossible avec des intersections trop rapprochées
- Stationnement impossible

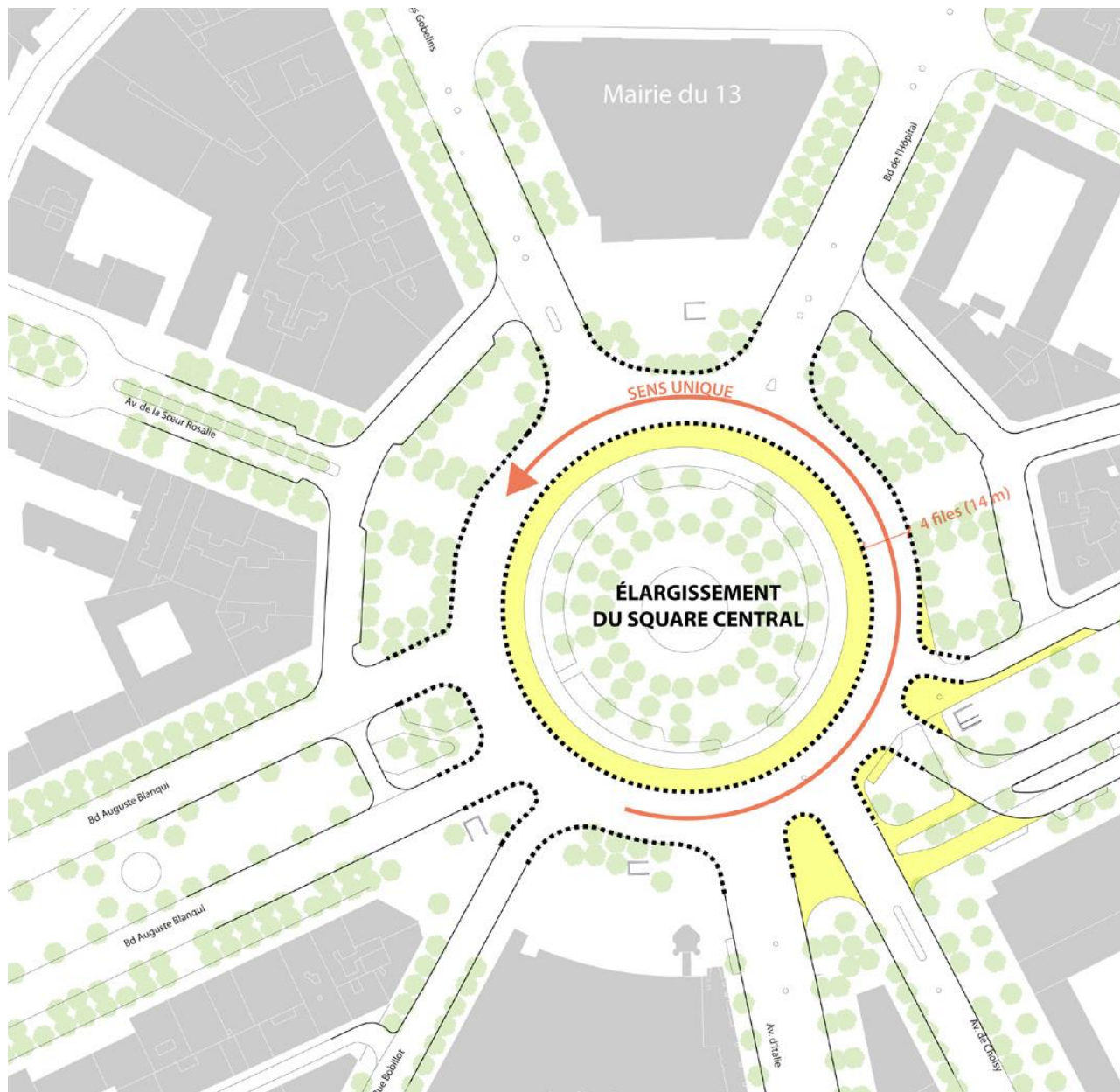
AGRANDISSEMENT DU PARVIS DE LA MAIRIE



Inconvénients

- Problème de circulation automobile
- Création de zones accidentogènes
- Traversées trop longues pour les piétons

AGRANDISSEMENT DU SQUARE CENTRAL



Avantages

- Gain de place pour les piétons
- Nouveaux usages possibles au niveau du square central

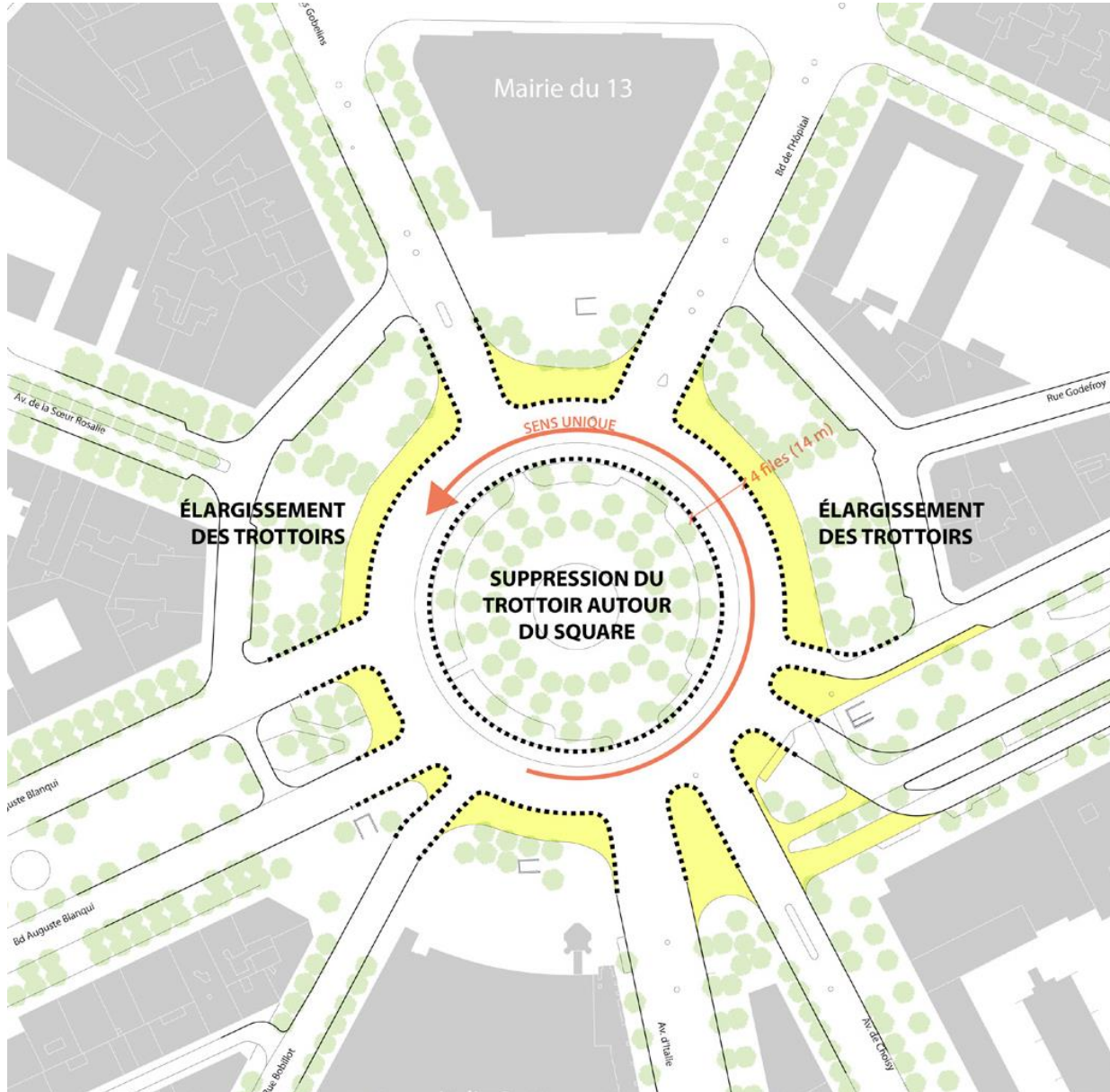
Inconvénients

- Rapprochement de la circulation des façades
- Risque d'embouteillage
- Square central qui reste peu accessible

Propositions

- Installer quatre traversées piétonnes vers le square central avec des feux tricolores

ELARGISSEMENT DES TROTTOIRS LATÉRAUX



Avantages

- Gain de place pour les piétons
- Eloignement des véhicules des piétons

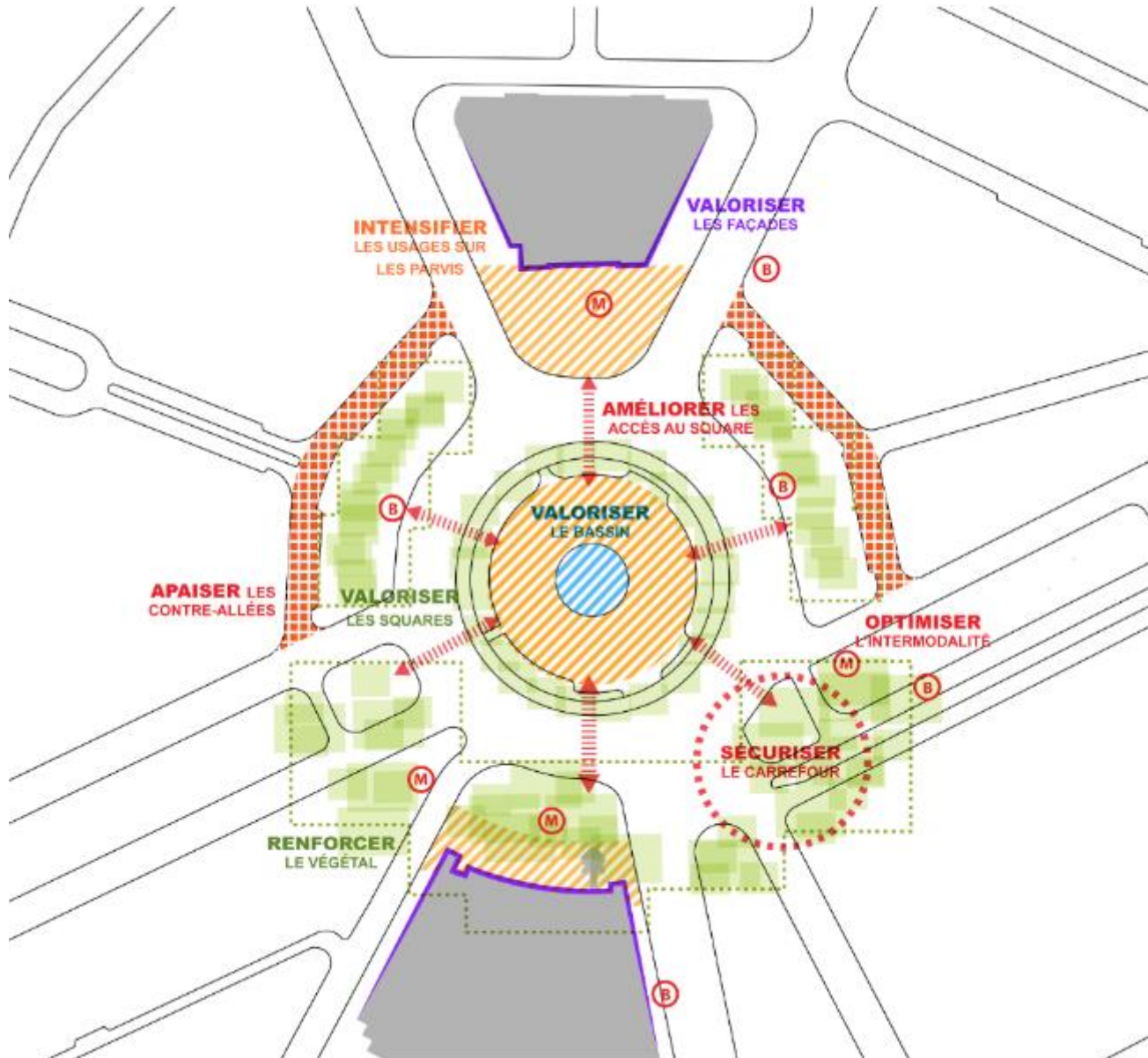
Inconvénients

- Inquiétude sur l'usage de ces nouveaux espaces piétons

PROPOSITIONS : USAGES ET VEGETALISATION

- **Travailler sur l'éclairage au sol afin de souligner les cheminements piétons**
- **Eclairer la fontaine**
- **Installer des assises supplémentaires**
- **Allier assises et végétalisation**
- **Faire un rappel de l'Italie à travers les aménagements (végétalisation)**
- **Un système de gradin pour le square**

SYNTHESE DES ATTENTES

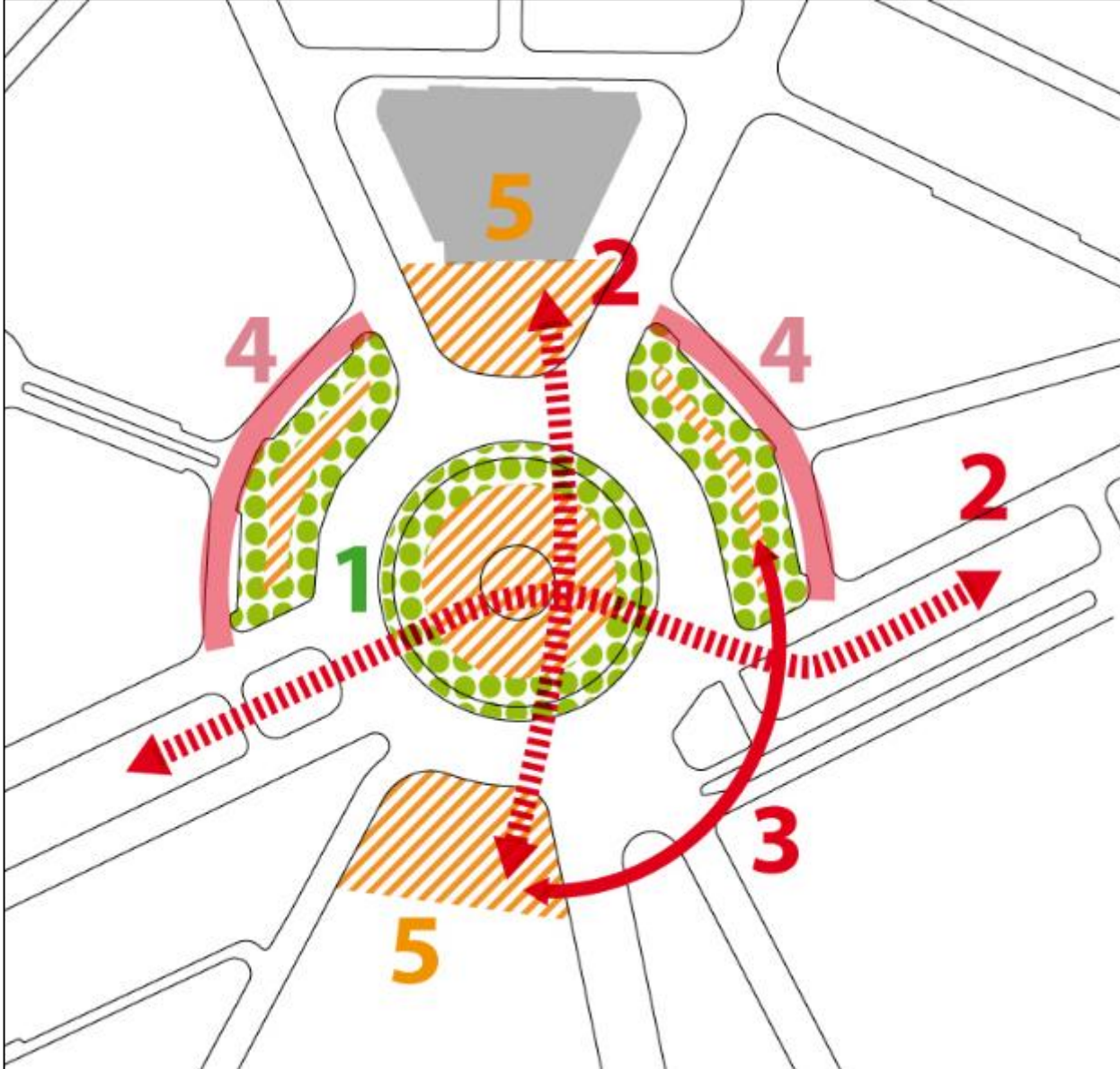


- **Améliorer l'inter-modalité et le confort des circulations** en multipliant les liaisons vers le square central et en apaisant les contre-allées ;
- **Maintenir une fluidité de trafic sur l'anneau central et restructurer le débouché** sur la place du boulevard Auriol et des avenues de Choisy et d'Italie ;
- **Améliorer le confort** des espaces de rencontre et **renforcer la convivialité** et l'animation de la place ;
- **Mettre en valeur le patrimoine** de la place, notamment la façade de la Mairie et revaloriser la façade du centre commercial jugée austère ;
- **Rendre plus attractif le square central**, valoriser la présence de l'eau et renforcer la présence du végétal ;



**LE SCHÉMA
D'OBJECTIFS
DU PROJET**

SCHÉMA DES OBJECTIFS DU PROJET



Objectifs généraux

- Réduire la place de l'automobile
- Donner plus d'espace aux piétons
- Sécuriser et faciliter les cheminements cyclables
- Diversifier et intensifier les usages

Objectifs projet Italie

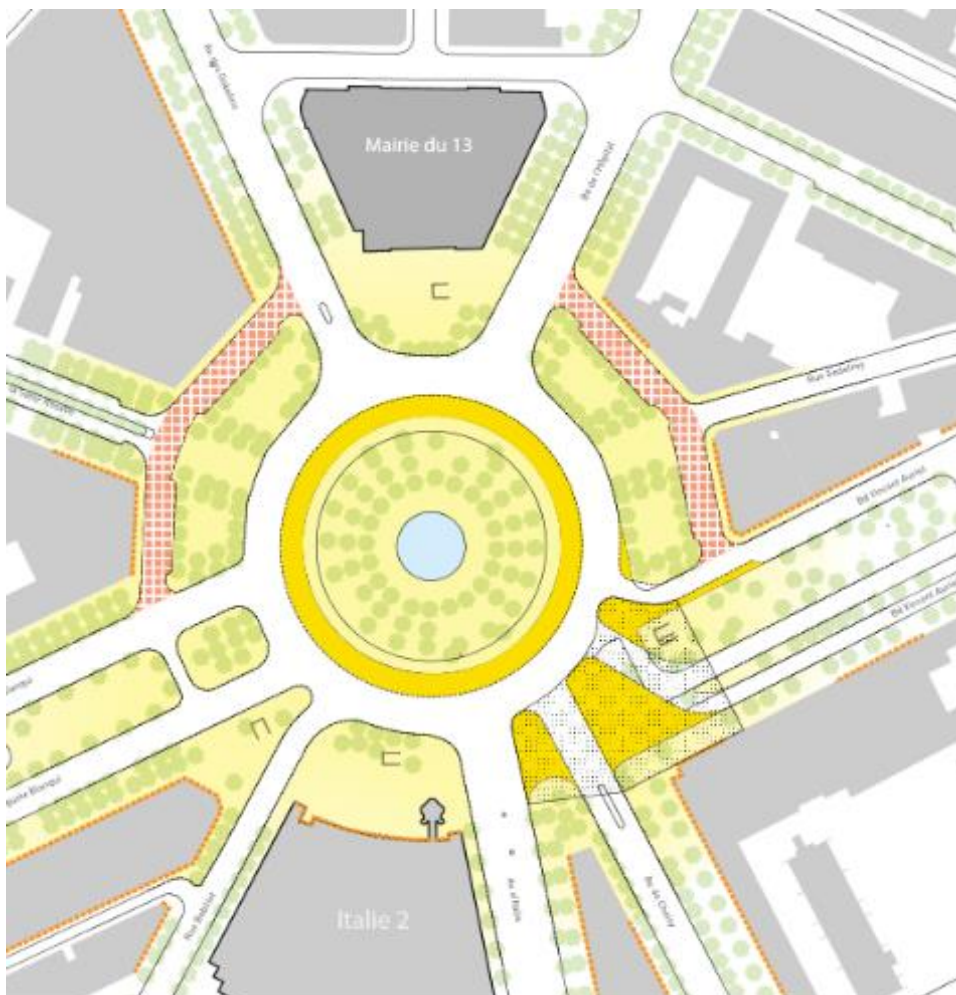
1. Désenclaver, redynamiser le jardin central et renforcer les usages, la présence du végétal et de l'eau
2. Faciliter les liaisons piétonnes
3. Sécuriser les traversées piétonnes et cyclistes
4. Apaiser les contre-allées et végétaliser les terre-pleins et le sud de la place
5. Favoriser les usages événementiels sur la couronne, notamment sur le parvis de la Mairie et du centre commercial

A decorative white line-art frame consisting of several overlapping, flowing loops that enclose the central text and building silhouette.

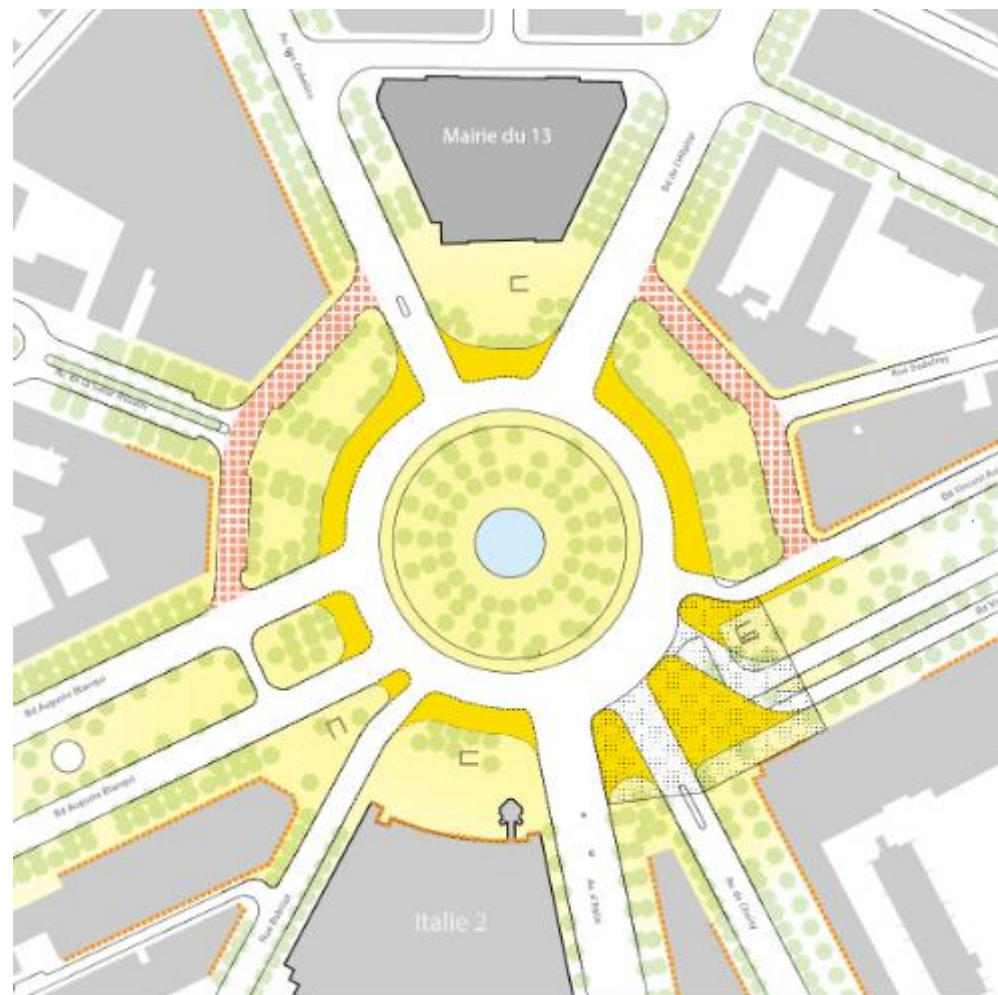
LES SCÉNARIOS D'AMÉNAGEMENT

DEUX SCENARIIS ÉTUDIÉS

SCÉNARIO 1 : AGRANDISSEMENT DU SQUARE CENTRAL



SCÉNARIO 2 : AGRANDISSEMENT DES TROTTOIRS PAR L'EXTÉRIEUR



Légende


 Trottoirs existants



Zone de rencontre ou aire piétonne



Aménagement à étudier

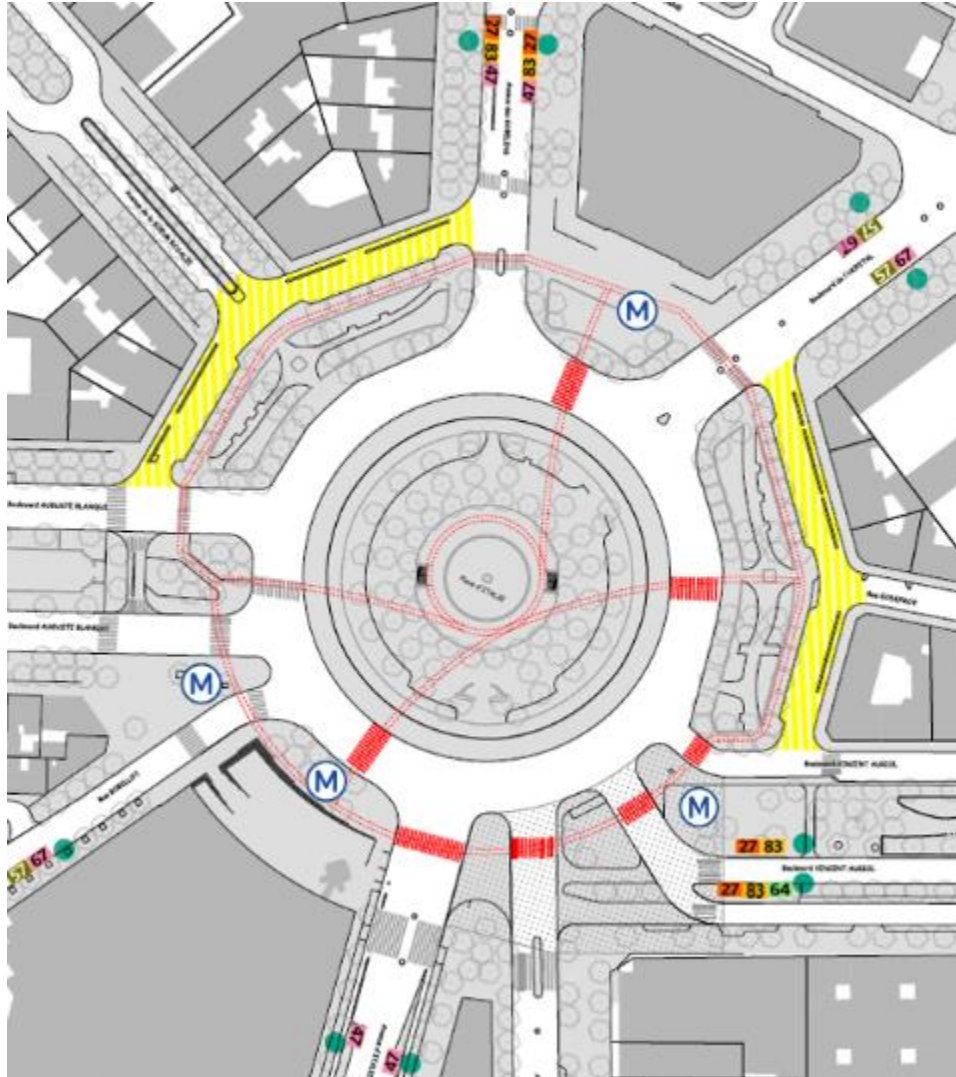
 Agrandissement des espaces piétons









Linéaires commerciaux existants

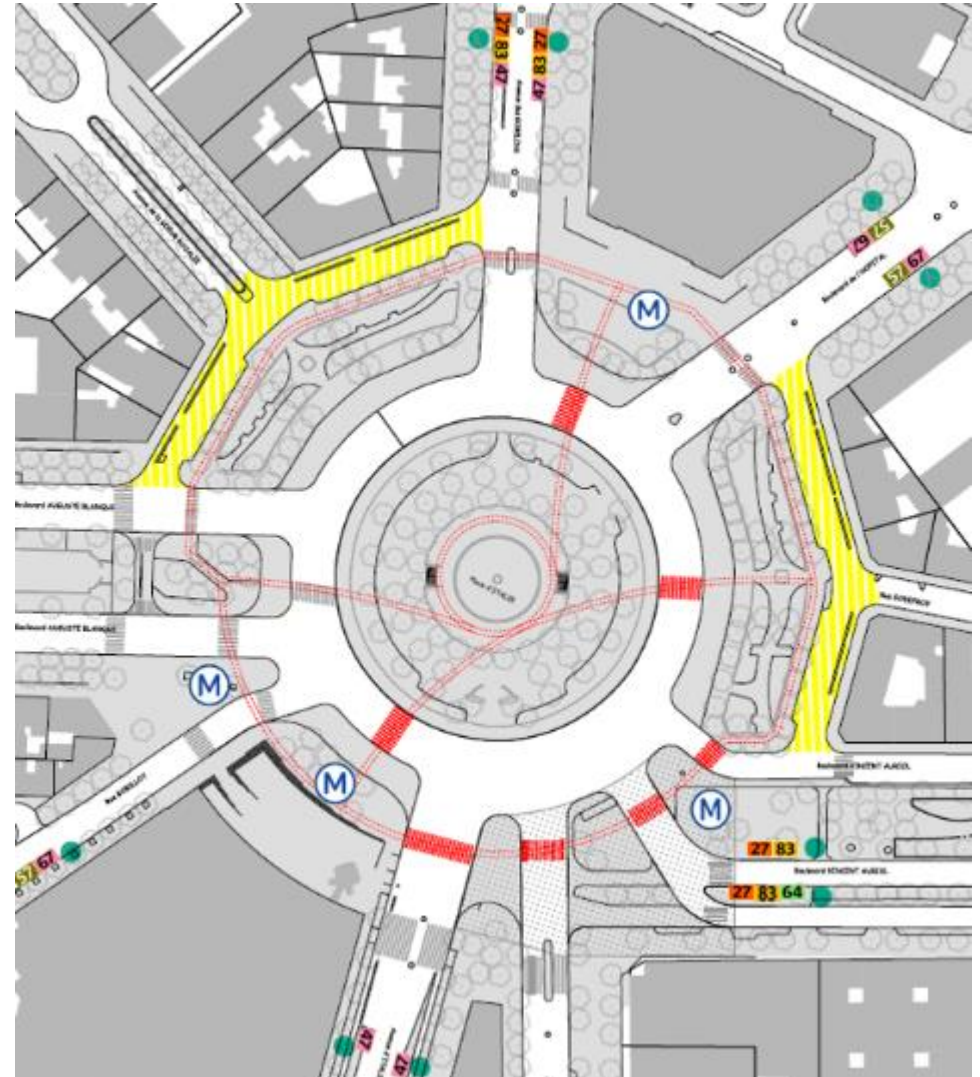
PIÉTONS ET INTERMODALITÉ

SCÉNARIO 1 : AGRANDISSEMENT DU SQUARE CENTRAL



-  Passage piétons existant
-  Passage piétons
-  Fil d'Ariane
-  Métro
-  Zone de rencontre
-  À étudier

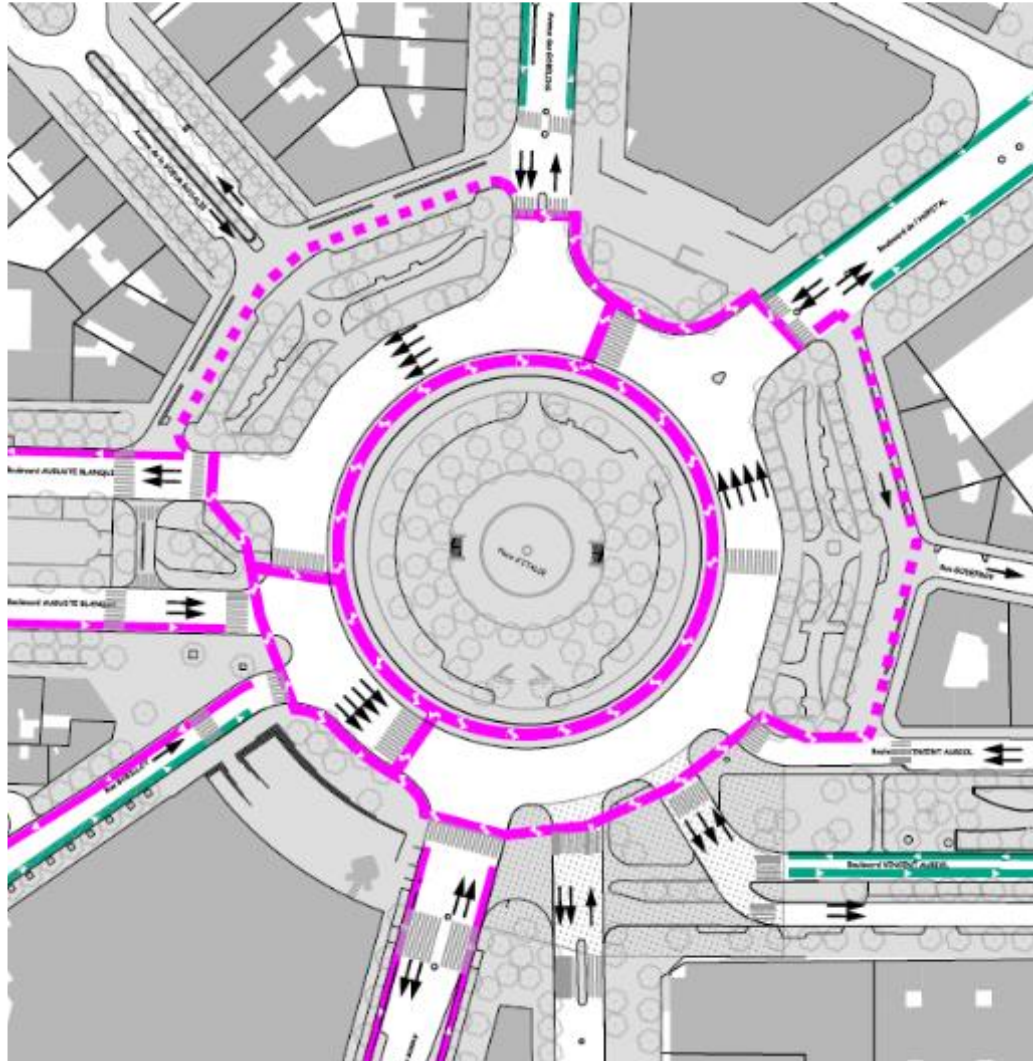
SCÉNARIO 2 : AGRANDISSEMENT DES TROTTOIRS PAR L'EXTÉRIEUR



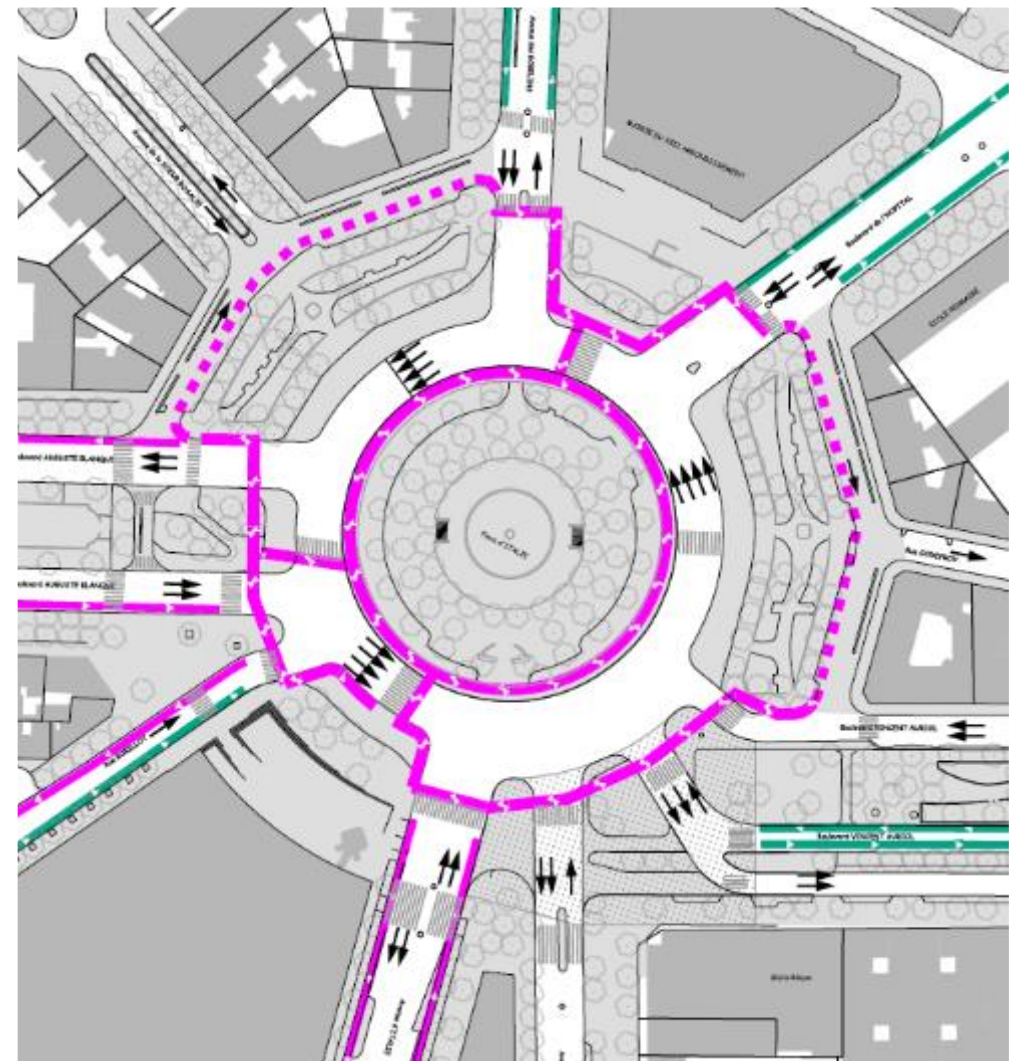
-  Arrêt Bus RATP

CIRCULATION AUTOMOBILE ET VÉLOS



SCÉNARIO 1 : AGRANDISSEMENT DU SQUARE CENTRAL






SCÉNARIO 2 : AGRANDISSEMENT DES TROTTOIRS PAR L'EXTÉRIEUR



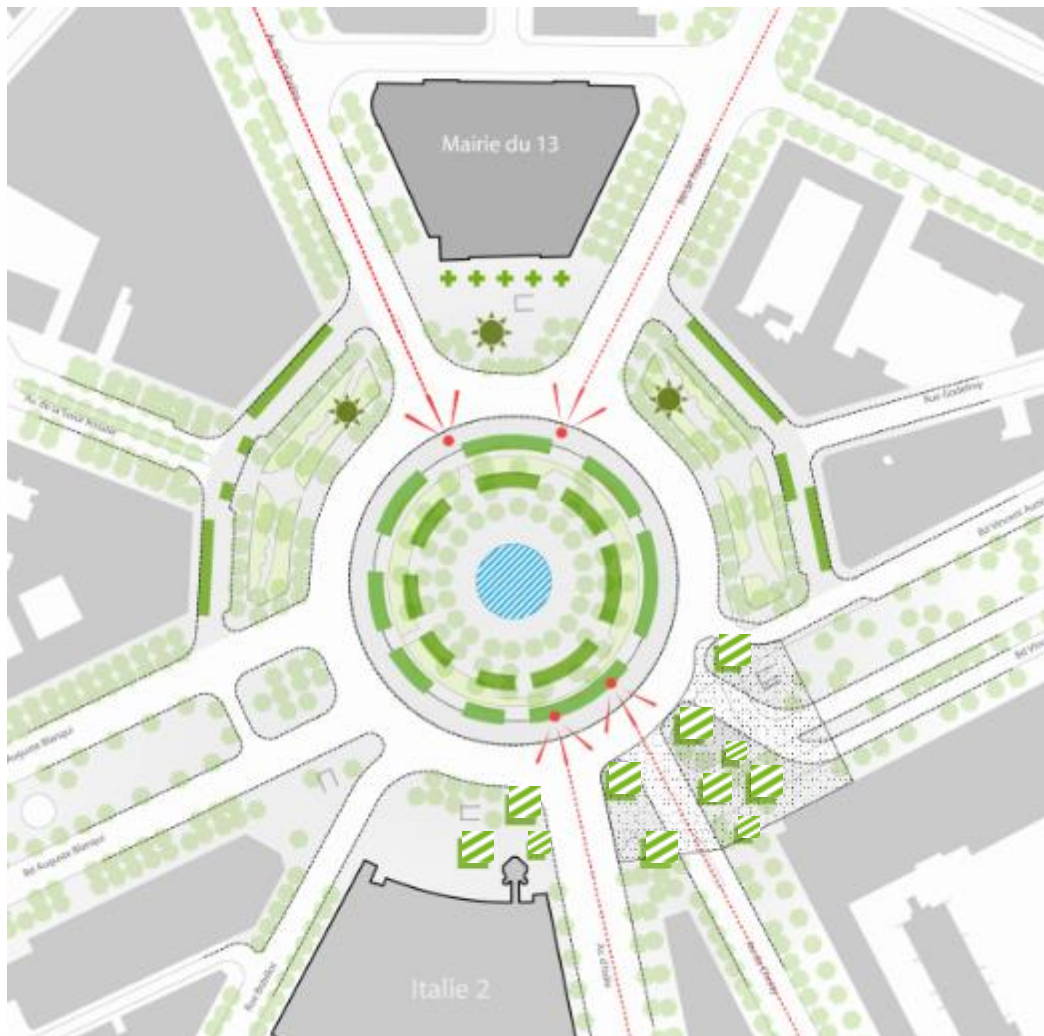
Légende :

-  Couloir bus ouvert vélos
-  Piste cyclable

-  Piste bidirectionnelle
-  Itinéraire cyclable
-  Aménagement à étudier

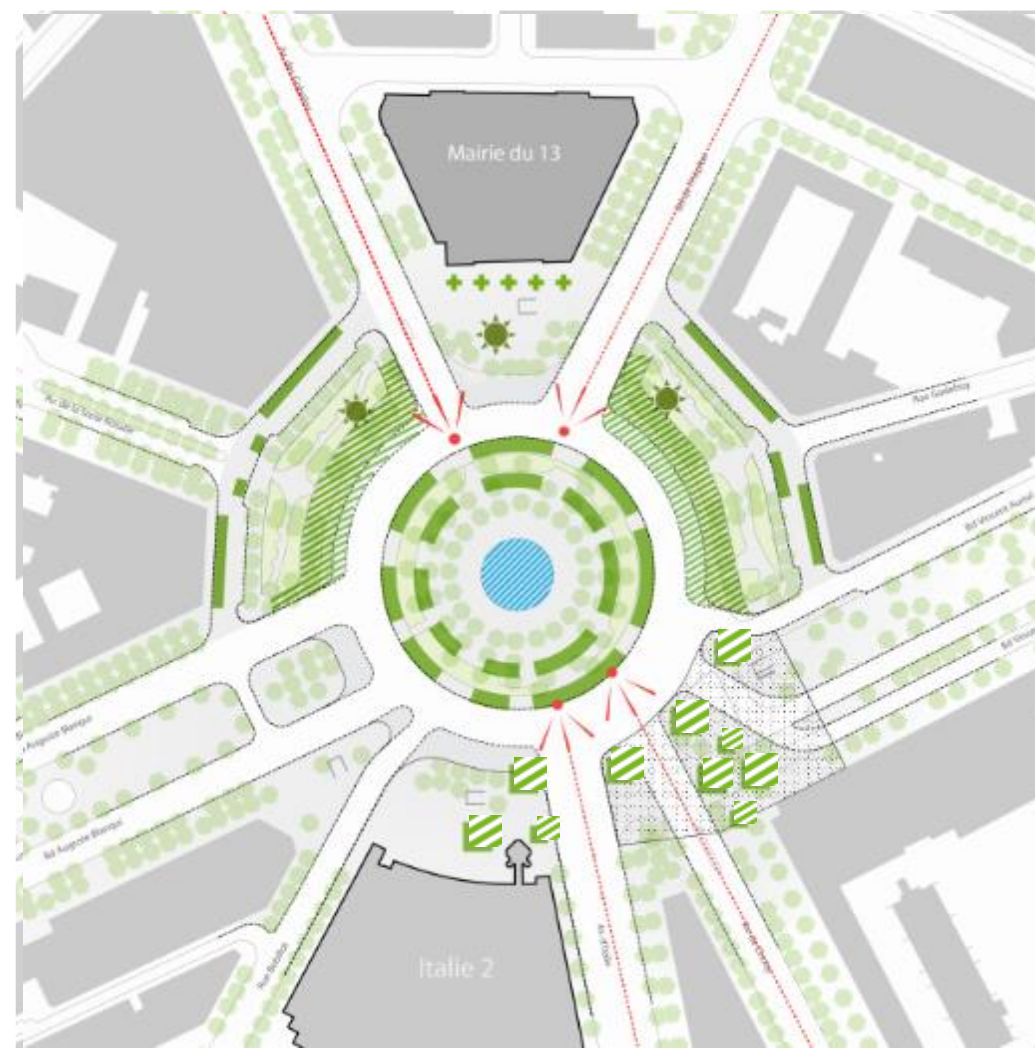
PAYSAGE, VÉGÉTALISATION, EAU

SCÉNARIO 1 : AGRANDISSEMENT DU SQUARE CENTRAL



- Arbre isolé planté
- Massif ou pelouse créé
- Stries végétales dans sol minéral
- Jardinière mobile
- Massif ou pelouse existant
- Mise en valeur ou création d'élément d'eau

SCÉNARIO 2 : AGRANDISSEMENT DES TROTTOIRS PAR L'EXTÉRIEUR



- Arbre d'alignement existant
- Perspective paysagère à valoriser
- Aménagement à étudier

LES DEUX SCENARII



SCÉNARIO 1 : AGRANDISSEMENT DU SQUARE CENTRAL



SCÉNARIO 2 : AGRANDISSEMENT DES TROTTOIRS PAR L'EXTÉRIEUR





SCENARIO 1 : AGRANDISSEMENT DU SQUARE CENTRAL



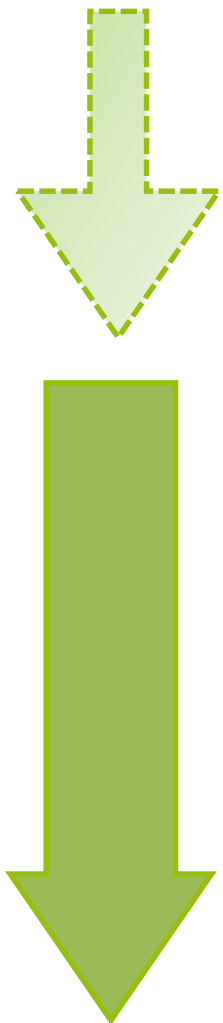
- Agrandissement du **square central de 8 mètres** : potentialités pour de **nouveaux usages et végétalisation**
- **Réduction de la chaussée à 12 mètres**
- Création de **traversées piétonnes directes**
- Gain de place pour les **piétons**
- Apaisement des contre-allées
- Sécurisation des **cheminements vélos**

SCENARIO 2 : AGRANDISSEMENT DES TROTTOIRS PAR L'EXTERIEUR



- Agrandissement des trottoirs de 8 mètres : potentialités pour de nouveaux usages et végétalisation
- Réduction de la chaussée à 12 mètres
- Apaisement des contre-allées
- Création de traversées piétonnes directes
- Gain de place pour les piétons
- Sécurisation des cheminements vélos

LES ÉCHÉANCES À VENIR



Conseil de Paris des 29-30-31 mars 2016

Communication au conseil de Paris sur le bilan de la concertation
Présentation du principe d'aménagement des 7 places

2^{ème} semestre 2016-2017

- Poursuite des études
- Poursuite de la concertation sur les usages et l'animation avec les habitants, ateliers de co-conception
- Études de détails
- Demande des autorisations administratives ;
- Consultation des entreprises

2018-2019

- Réalisation des travaux



**MERCI DE VOTRE
PARTICIPATION**