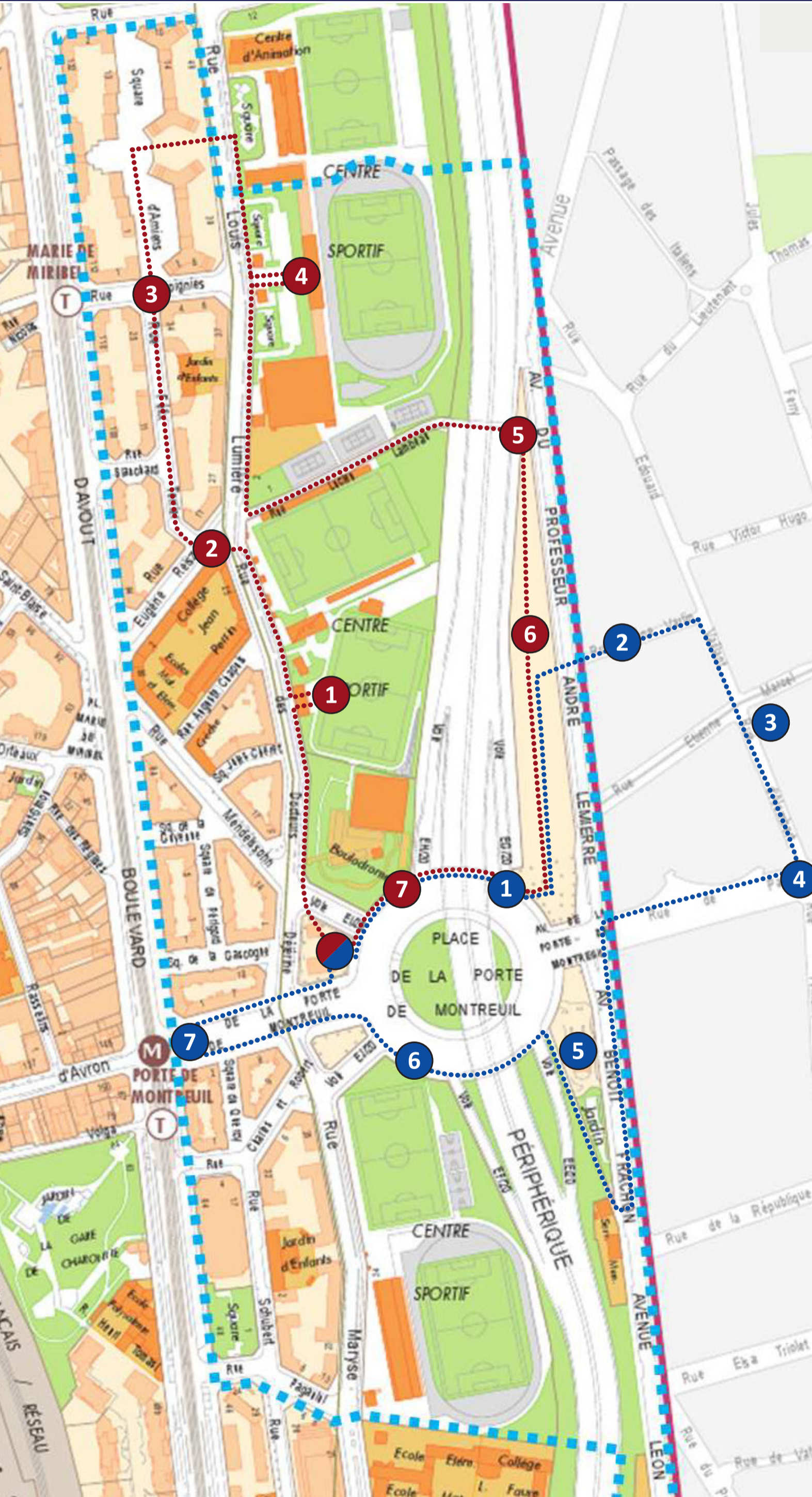











Concertation sur le projet d'aménagement de la Porte de Montreuil

Parcours des marches exploratoires du samedi 30 avril et mardi 3 mai 2016









Marche du samedi 30 avril (10h - 12h)

Parcours (1,7 km)

-  Départ de la recyclerie Emmaüs Coup de main.
-  1 Franchissement du rond-point et traversée du marché au puces.
-  2 Arrêt au square Eugène Varlin à Bagnolet.
-  3 Arrêt à proximité de la station service Carrefour à Montreuil.
-  4 Arrêt rue de Paris à Montreuil.
-  5 Passage par le jardin et arrêt à proximité de la station service Total.
-  6 Franchissement du rond-point et arrêt devant le centre sportif Maryse Hilsz.
-  7 Parcours de l'Avenue de la Porte de Montreuil et arrêt au métro.
-  Retour à la recyclerie pour un moment d'échange convivial avec l'équipe d'Emmaüs Coup de main.

Marche du mardi 3 mai (18h30 - 20h30)

Parcours (2 km)

-  Départ de la recyclerie Emmaüs Coup de main.
-  1 Passage par la rue des docteurs Dejerine et arrêt au Centre sportif.
-  2 Arrêt devant le collège Eugène Reisz et passage par la rue Félix Terrier.
-  3 Arrêt rue Harpignies et passage par le square d'Amiens.
-  4 Passage par les squares et arrêt devant le centre sportif Louis Lumière.
-  5 Passage par la rue Lucien Lambeau et arrêt après la passerelle.
-  6 Passage et arrêt sur le parking utilisé par les puces.
-  7 Franchissement du rond-point et arrêt devant le boulodrome.
-  Retour à la recyclerie pour un moment d'échange convivial avec l'équipe d'Emmaüs Coup de main.

 Périmètre d'étude

 50 m