

VISITER PARIS, SA BANLIEUE, SES ENVIRONS

DE 1820 À AUJOURD'HUI

Gaël Chareyron, Saskia Cousin, Sébastien Jacquot

1- Frontières et zones de marges

La guide des chemins de France.



A PARIS,
Chez Charles Estienne, Imprimeur du Roy.

M. D. LII.

Avec privilege dudit Seigneur



GUIDE PITTORESQUE

DE

L'ÉTRANGER


DANS

PARIS ET SES ENVIRONS

AVEC 40 VIGNETTES SUR BOIS DANS LE TEXTE,
et un Plan de Paris et des Environs,
orné de 18 vignettes en taille douce



PARIS

JULES RENOUARD ET C^{ie},  AUBERT ET COMP^{ie},
RUE DE TOURNON, 6. PLACE DE LA BOURSE.

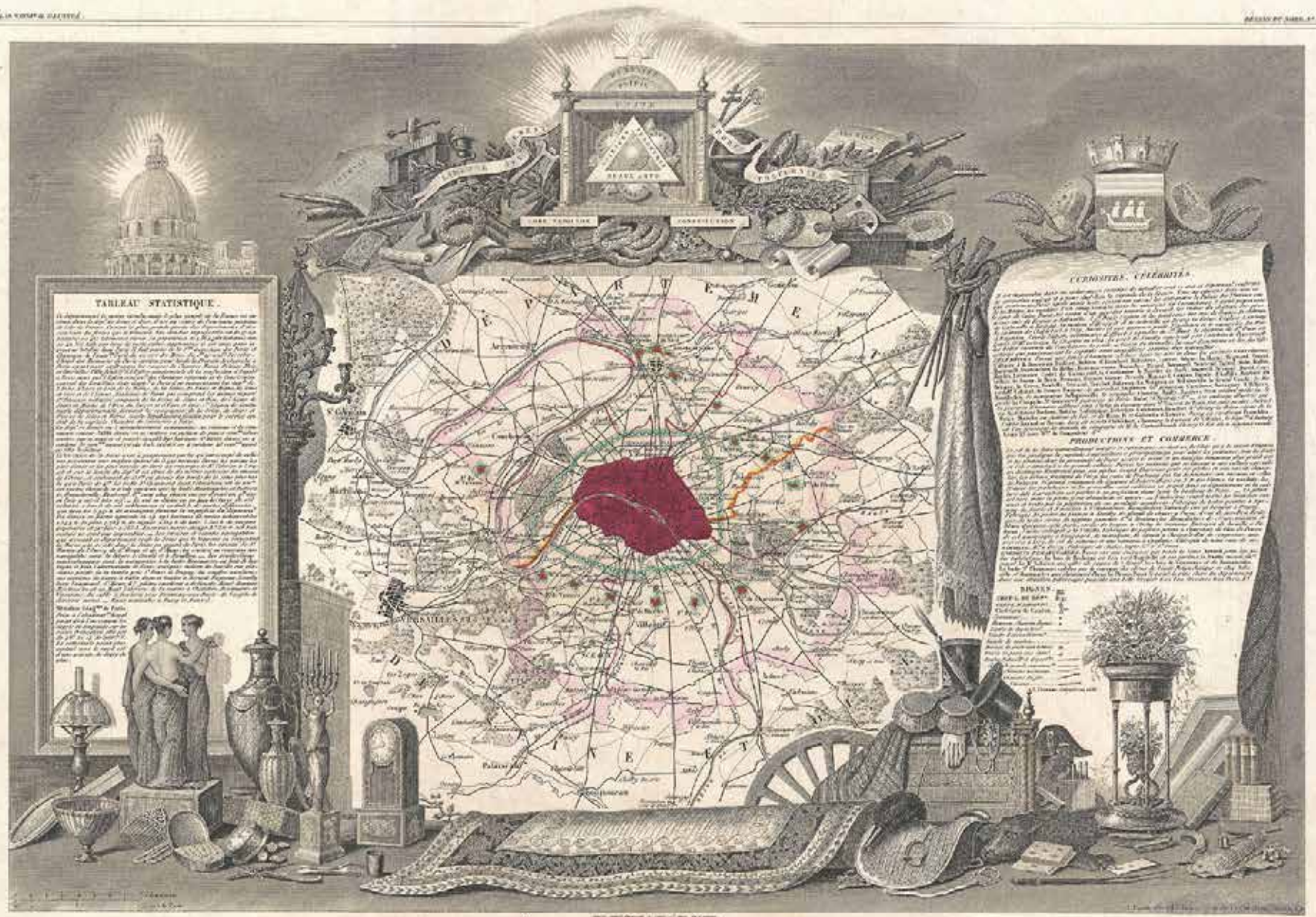


TABLEAU STATISTIQUE.

Le département de la Seine est le plus peuplé de la France et en même temps le plus riche. Sa population est de 2,100,000 habitants, et son territoire est de 120 lieues carrées. Il est limité au nord par le département de la Somme, à l'est par celui de la Marne, au sud par celui de la Seine-et-Oise, et à l'ouest par celui de la Seine-Inférieure. Sa capitale est Paris, qui est la plus grande ville de France et de l'Europe. Le département est divisé en 10 arrondissements, dont le plus peuplé est celui de Paris.

Le territoire du département est très fertile et produit beaucoup de blé, de seigle, de maïs, de légumes, de fruits, etc. Il y a aussi beaucoup de vignes et de champs de culture. Le département est très riche en manufactures et en commerce. Il y a beaucoup de fabriques de drap, de soie, de coton, de papier, etc. Le commerce est très actif et se fait principalement par le canal de la Seine et par les rivières.

Le climat du département est très agréable et tempéré. Il y a beaucoup de jardins et de parcs, et le pays est très agréable à habiter. Le département est très riche en monuments et en curiosités. Il y a beaucoup de châteaux, de palais, de églises, de musées, etc. Le département est très riche en industrie et en commerce. Il y a beaucoup de fabriques de drap, de soie, de coton, de papier, etc. Le commerce est très actif et se fait principalement par le canal de la Seine et par les rivières.

CURIOSITÉS GÉNÉRALES.

Le département de la Seine est le plus peuplé de la France et en même temps le plus riche. Sa population est de 2,100,000 habitants, et son territoire est de 120 lieues carrées. Il est limité au nord par le département de la Somme, à l'est par celui de la Marne, au sud par celui de la Seine-et-Oise, et à l'ouest par celui de la Seine-Inférieure. Sa capitale est Paris, qui est la plus grande ville de France et de l'Europe. Le département est divisé en 10 arrondissements, dont le plus peuplé est celui de Paris.

Le territoire du département est très fertile et produit beaucoup de blé, de seigle, de maïs, de légumes, de fruits, etc. Il y a aussi beaucoup de vignes et de champs de culture. Le département est très riche en manufactures et en commerce. Il y a beaucoup de fabriques de drap, de soie, de coton, de papier, etc. Le commerce est très actif et se fait principalement par le canal de la Seine et par les rivières.

Le climat du département est très agréable et tempéré. Il y a beaucoup de jardins et de parcs, et le pays est très agréable à habiter. Le département est très riche en monuments et en curiosités. Il y a beaucoup de châteaux, de palais, de églises, de musées, etc. Le département est très riche en industrie et en commerce. Il y a beaucoup de fabriques de drap, de soie, de coton, de papier, etc. Le commerce est très actif et se fait principalement par le canal de la Seine et par les rivières.

INDUSTRIES ET COMMERCE.

Le département de la Seine est le plus peuplé de la France et en même temps le plus riche. Sa population est de 2,100,000 habitants, et son territoire est de 120 lieues carrées. Il est limité au nord par le département de la Somme, à l'est par celui de la Marne, au sud par celui de la Seine-et-Oise, et à l'ouest par celui de la Seine-Inférieure. Sa capitale est Paris, qui est la plus grande ville de France et de l'Europe. Le département est divisé en 10 arrondissements, dont le plus peuplé est celui de Paris.

Le territoire du département est très fertile et produit beaucoup de blé, de seigle, de maïs, de légumes, de fruits, etc. Il y a aussi beaucoup de vignes et de champs de culture. Le département est très riche en manufactures et en commerce. Il y a beaucoup de fabriques de drap, de soie, de coton, de papier, etc. Le commerce est très actif et se fait principalement par le canal de la Seine et par les rivières.

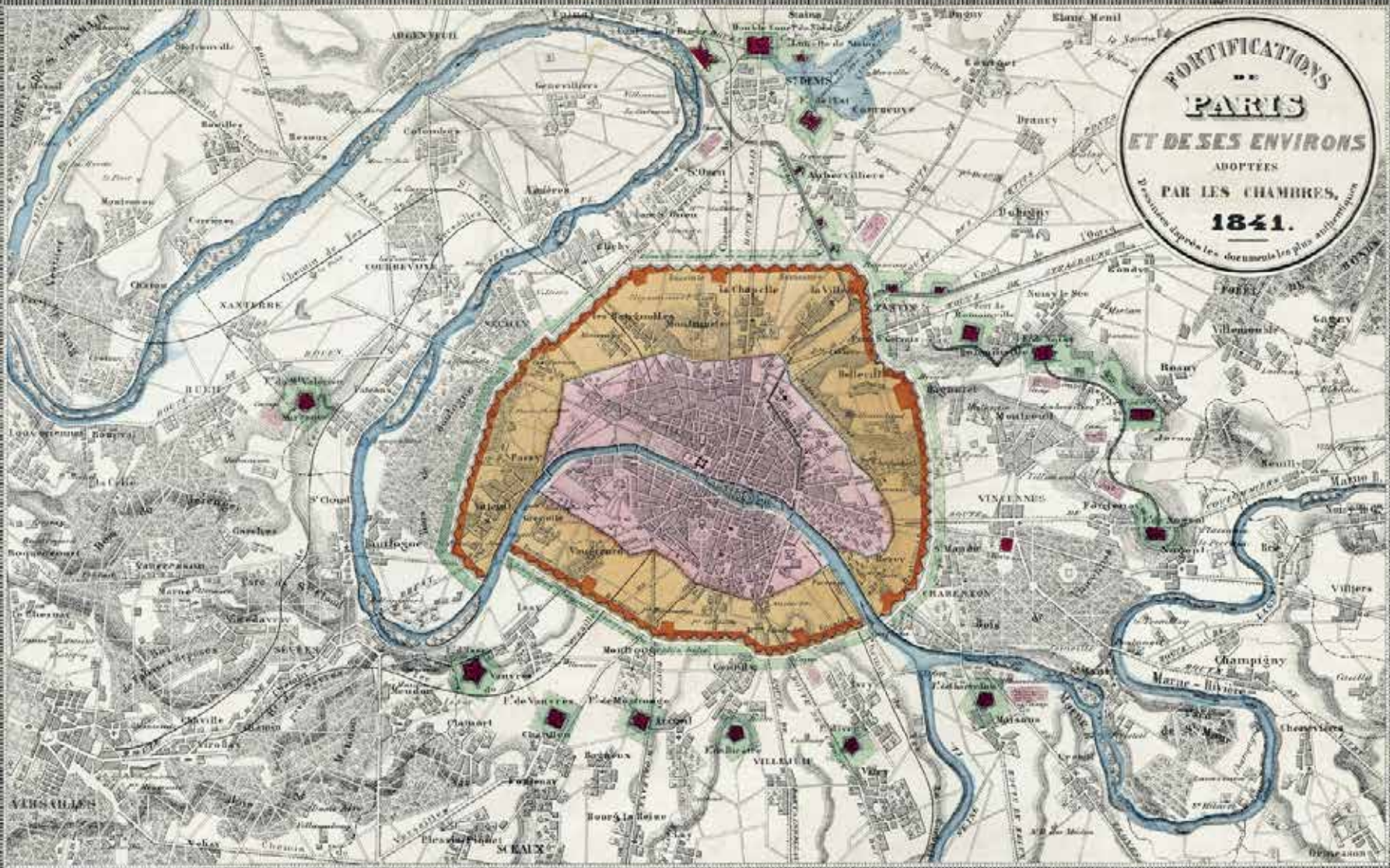
Le climat du département est très agréable et tempéré. Il y a beaucoup de jardins et de parcs, et le pays est très agréable à habiter. Le département est très riche en monuments et en curiosités. Il y a beaucoup de châteaux, de palais, de églises, de musées, etc. Le département est très riche en industrie et en commerce. Il y a beaucoup de fabriques de drap, de soie, de coton, de papier, etc. Le commerce est très actif et se fait principalement par le canal de la Seine et par les rivières.

BIENS.

- 1. Le département de la Seine est le plus peuplé de la France et en même temps le plus riche. Sa population est de 2,100,000 habitants, et son territoire est de 120 lieues carrées. Il est limité au nord par le département de la Somme, à l'est par celui de la Marne, au sud par celui de la Seine-et-Oise, et à l'ouest par celui de la Seine-Inférieure. Sa capitale est Paris, qui est la plus grande ville de France et de l'Europe. Le département est divisé en 10 arrondissements, dont le plus peuplé est celui de Paris.
- 2. Le territoire du département est très fertile et produit beaucoup de blé, de seigle, de maïs, de légumes, de fruits, etc. Il y a aussi beaucoup de vignes et de champs de culture. Le département est très riche en manufactures et en commerce. Il y a beaucoup de fabriques de drap, de soie, de coton, de papier, etc. Le commerce est très actif et se fait principalement par le canal de la Seine et par les rivières.
- 3. Le climat du département est très agréable et tempéré. Il y a beaucoup de jardins et de parcs, et le pays est très agréable à habiter. Le département est très riche en monuments et en curiosités. Il y a beaucoup de châteaux, de palais, de églises, de musées, etc. Le département est très riche en industrie et en commerce. Il y a beaucoup de fabriques de drap, de soie, de coton, de papier, etc. Le commerce est très actif et se fait principalement par le canal de la Seine et par les rivières.

DÉPT DE LA SEINE.

FORTIFICATIONS
PARIS
ET DE SES ENVIRONS
ADOPTÉES
PAR LES CHAMBRES.
1841.

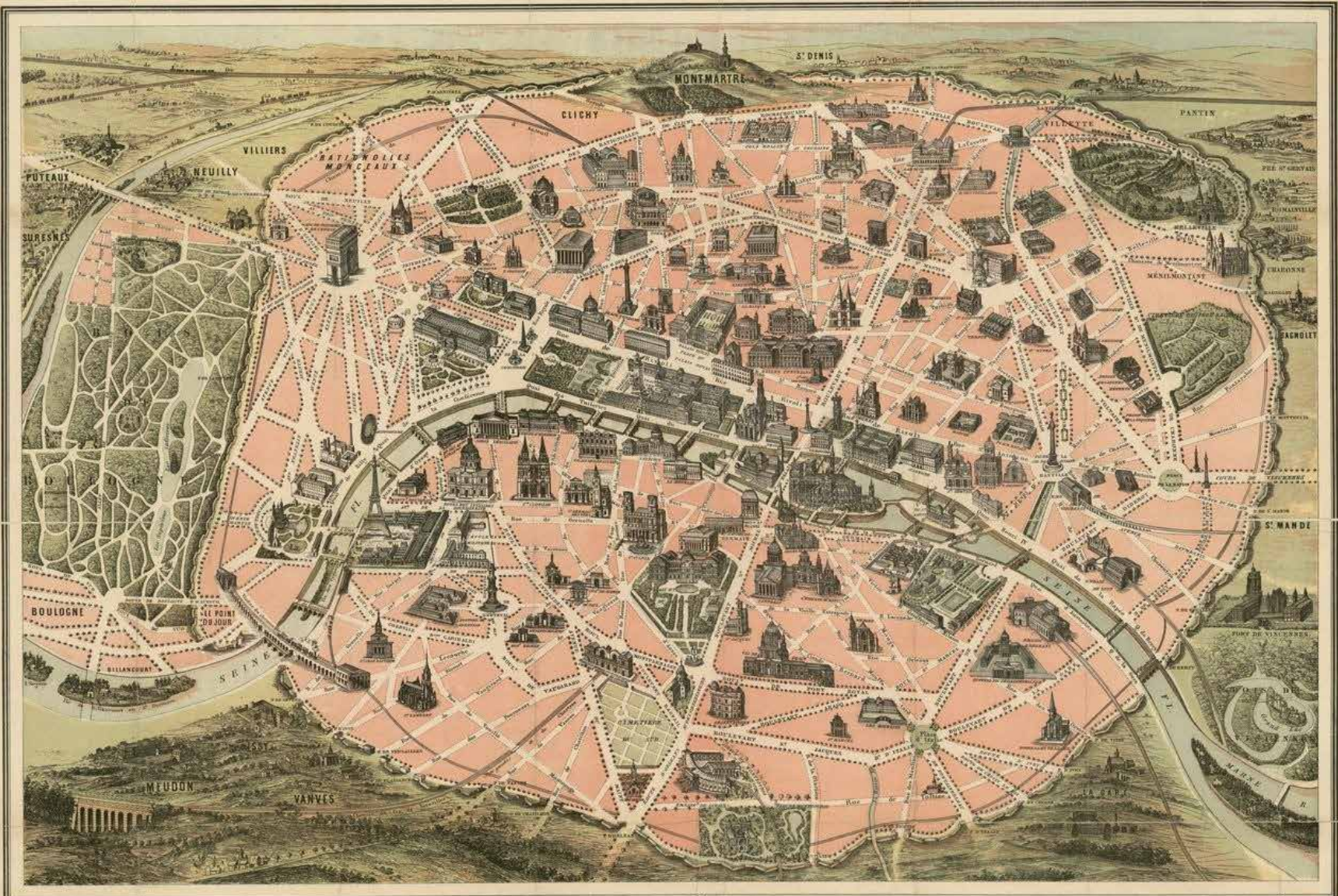


NOUVEAU PARIS MONUMENTAL

ITINÉRAIRE PRATIQUE DE L'ÉTRANGER DANS PARIS.



C. D. 21378



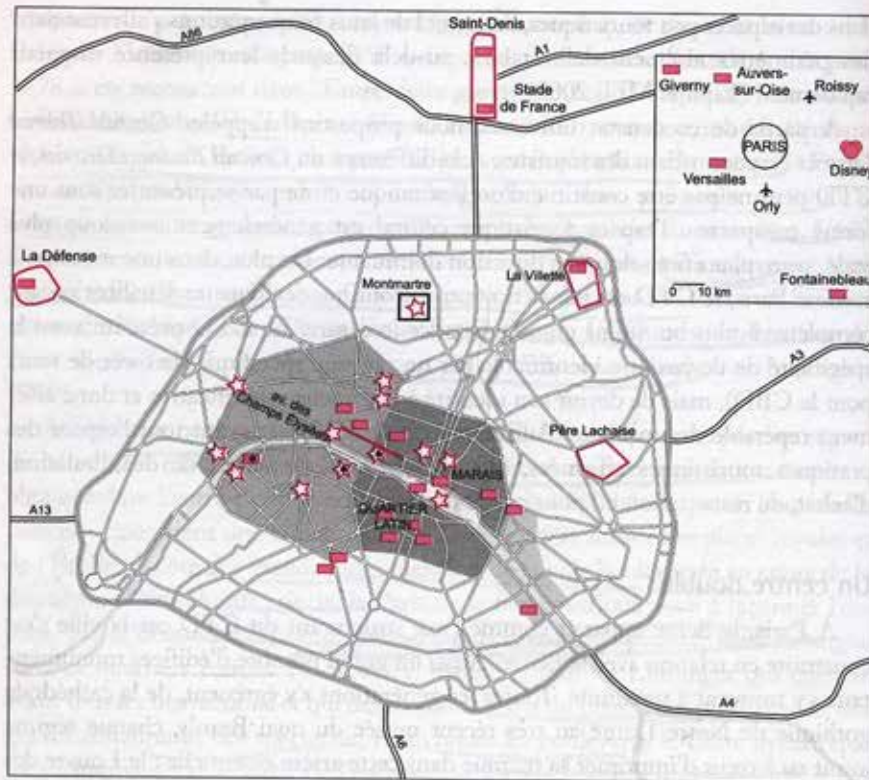
10 avr par F. DODDOR

GARNIER FRÈRES, Libraires-Éditeurs, 2, rue de la Harpe, Paris

Imp. 110250201 4800 & Montmartre

C. F. 1877

Le central tourist district (Duhamel, Knafou, 2007)



Cœur touristique

- ⇒ Paris pré-révolution industrielle
- ⇒ Paris du 19^e siècle
- ⇒ Paris fin 20^e - début 21^e siècle

* Central Tourist District

- ⇒ Montmartre
- ⇒ axe de liaison privilégié entre le Paris pré-industriel et le Paris du 19^e

Satellites du cœur

Saint-Denis [stade de France + basilique], La Villette, cimetière du Père Lachaise, La Défense, Versailles

Les sites de base (ceux que l'on visite la première fois)

Tour Eiffel, Trocadéro, Arc de Triomphe, Concorde/Obélique, Invalides, Sacré-Cœur, Opéra Garnier, Louvre, musée d'Orsay, Notre-Dame, Grands Magasins, Beaubourg, Forum des Halles

Les autres sites (visités les fois d'après)

Quai Branly, La Villette/géode, Madeleine, Opéras, Sainte-Chapelle, Saint-Sulpice, Palais du Luxembourg, Palais Royal (colonnes Buren), Panthéon, La Sorbonne, Place des Vosges, Hôtel de Ville, Tour Montparnasse, Arche de la Défense, Bibliothèque François Mitterrand, Stade de France, Basilique de Saint-Denis, Place Vendôme, Versailles, Giverny, Auvers-sur-Oise, Fontainebleau (Barbizon)

Disneyland Resort Paris :

1^{er} lieu visité en Europe, 12 millions d'entrées payantes

Musées

Figure 2.3 : L'espace touristique parisien

LES
ENVIRONS DE PARIS
ILLUSTRÉS

ITINÉRAIRE DESCRIPTIF ET HISTORIQUE

PAR
ADOLPHE JOANNE
Auteur des Dictionnaires de la Seine, de Valenciennes, de Tournai, etc.



CONTENU
20 gravures coloriées par Thévoz, Lanabat, etc.
une grande carte des environs de Paris
plusieurs autres cartes en planis

PARIS
LIBRAIRIE DE L. HACHETTE ET C^e
RUE PIERRE-HARRAIZ, N^o 14

Droits de traduction réservés
1876

Source gallica.bnf.fr / Biblio

CHEMIN DE FER DU NORD

EXPOSITION UNIVERSELLE



Guides et représentations

Guides Diamant, Paris, Versailles, St Germain, St Denis, Chantilly, Fontainebleau, Librairie Hachette, 1920

« La ville

- *Saint Denis, ville exclusivement industrielle, n'offre pour le touriste aucun intérêt. Se rendre directement à la Basilique, de la gare, par les rues du Chemin de Fer et de la République ; ou, si l'on vient par le tram, du croisement de la rue de Paris et de la rue de la République .*

La Basilique et les tombeaux

- *Jours et heures d'entrée Tous les jours de 12h 5 à 16. 5 ou 17. 5 de demi heure en demi heure. Un guide (pourboire) conduit trop rapidement les visiteurs.*
- *« Maladroitement restaurée au début du XIXe siècle, elle conserve, malgré les intelligentes réparations de Viollet le Duc une décoration suspecte (notamment à la façade occidentale) ou ridicule (par exemple aux vitraux des hautes fenêtres du triforium »*

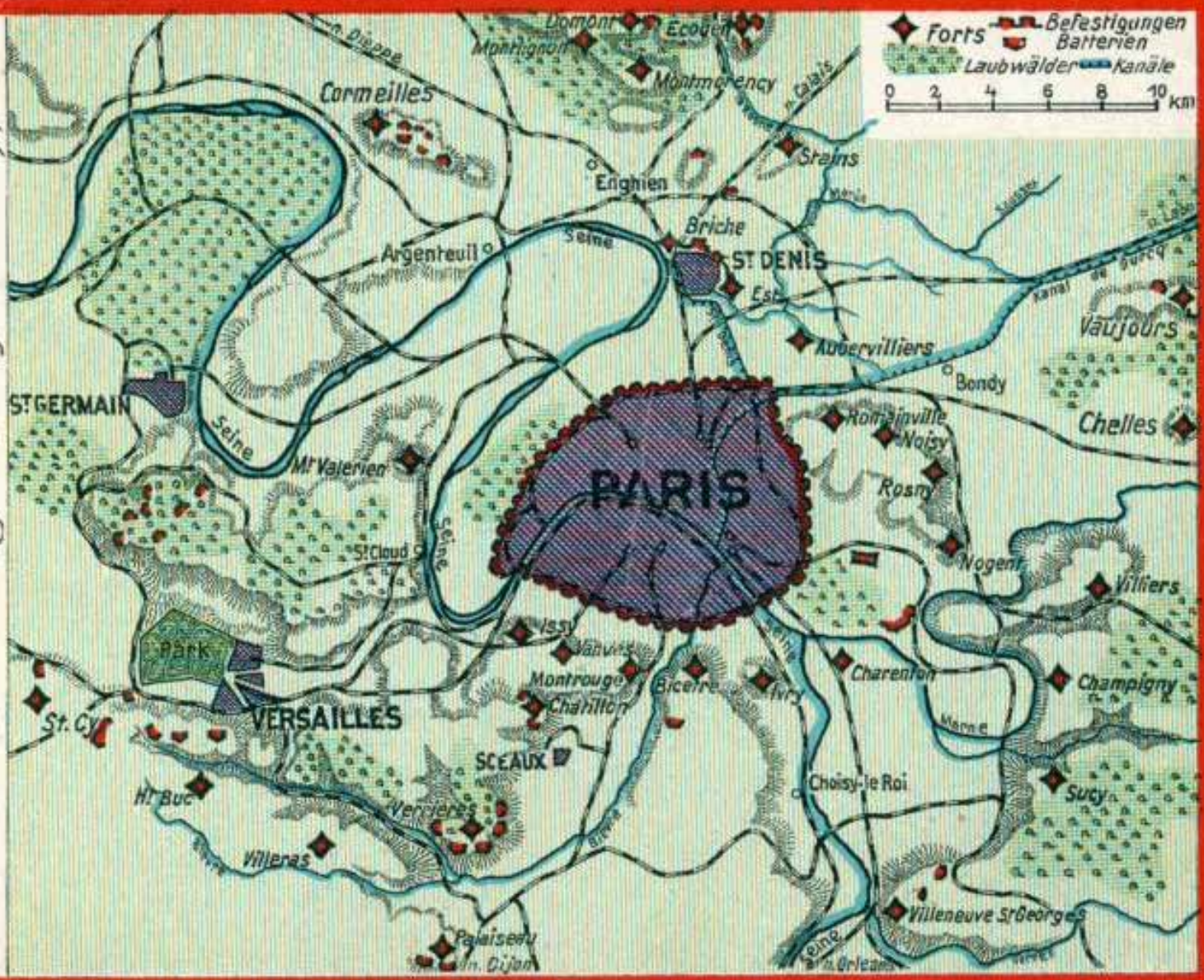
Les tombeaux

- *Pour visiter les tombeaux et la crypte, attendre dans cette travée le guide qui accompagne aux heures indiquées plus haut. La visite se fait dans d'assez mauvaises conditions, car on peut à peine approcher des monuments les plus intéressants »*

Lettre du Maire de Saint-Denis, 18 décembre 1878 (aux services de l'Etat)

En effet, dans une ville de 35000 à 40000 âmes, comme Saint Denis, il n'est peut-être pas une famille qui n'ait reçu quelqu'un des siens, de la province, pendant la durée de l'exposition. Or, la basilique étant le lieu naturel à visiter, il s'ensuivait neuf fois sur dix que l'habitant de Saint Denis, honteux de voir le gardien d'un monument de l'Etat en exploitant cet édifice comme un musée forain, que l'habitant de Saint Denis, dis je, payait lui-même la taxe de 1f par personne.

Warum Sie sehen. Die große Zeit.
 Sie waren, wenn Sie Lage, Stellung & Zusammenhang anschauen
 Kriegsgeschichte? Warum nicht, lassen Sie sich bei diesen
 verschiedenen Stellen von ihrem Buchstaben erzählen!
 Das oben gibt ein geistliches Reihenfolge eine Vorstellung,
 sehr illustriert Darstellung der Kriegsgeschichte. Jedes
 Dorf ist umgeben von einem Wall und hat 30 Öffnung.

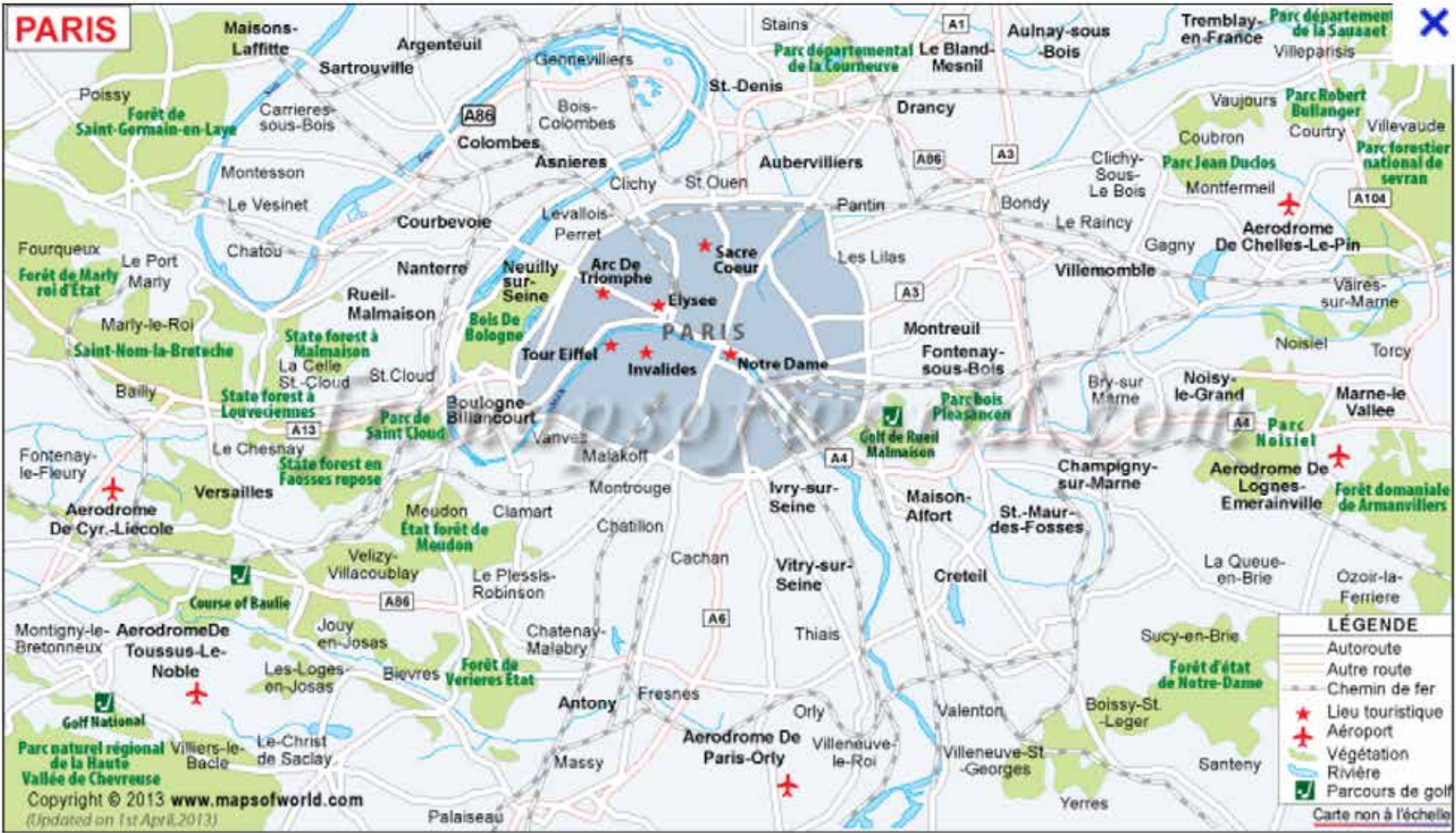


Les guides bleus Paris Hachette 1952

(titre intérieur Paris et sa proche banlieue)

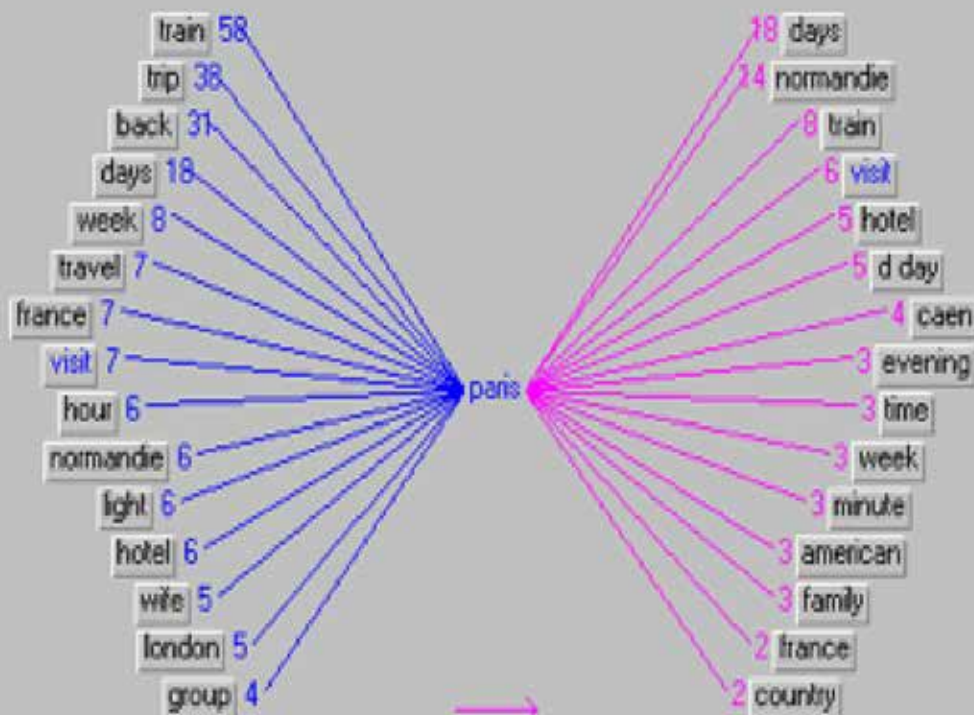
- *« Paris, traditionnellement comprimé dans ses enceintes successives et les faisant éclater au cours de l'histoire, s'est largement étendu sur le département de la Seine avec l'essor et la concentration singulière de l'industrie dans la région parisienne.*
- *En résumé, ce périmètre de la capitale semblait passer des avant la guerre de la période d'extension à la période d'aménagement et d'amélioration. Il faut avouer que le besoin s'en faisait sentir, car les disciplines d'un urbanisme rigoureux n'avaient pas toujours présidé à cette crise de croissance et l'aspect trop souvent chaotique de la banlieue n'était pas discutable.*
- *Aussi, dans les quelques années qui ont précédé 1939, un grand effort avait-il été entrepris par les municipalités suburbaines et le Conseil Général de la Seine pour la réalisation d'un plan méthodique d'équipement administratif et social, tant au point de vue de l'habitation, de l'hygiène et de l'assistance qu'au point de vue scolaire et sportif. Partout de nouveaux hôtels de ville, des cités jardins, des dispensaires, des hôpitaux, des écoles, des piscines et des stades sont sortis de terre. Parallèlement le diocèse de Paris grâce à l'entreprise hardie des chantiers du cardinal s'enrichissait de plus d'une centaine de sanctuaires nouveaux et agrandis. C'est parfois dans les coins jusqu'alors les plus déshérités de la banlieue parisienne qu'il faut aller voir à présent les réalisations les plus heureuses de l'architecture moderne.*
- *À la description des 80 communes du département de la Seine nous avons ajouté 5 communes de Seine et Oise Le Raincy à l'EST, Chennevières au sud est, et surtout Meudon, Sèvres et St Cloud à l'ouest, qu'on se saurait séparer de l'agglomération parisienne.*

PARIS



We cut a night short of our stay in Paris because my husband wanted to do the D-Day Tours.

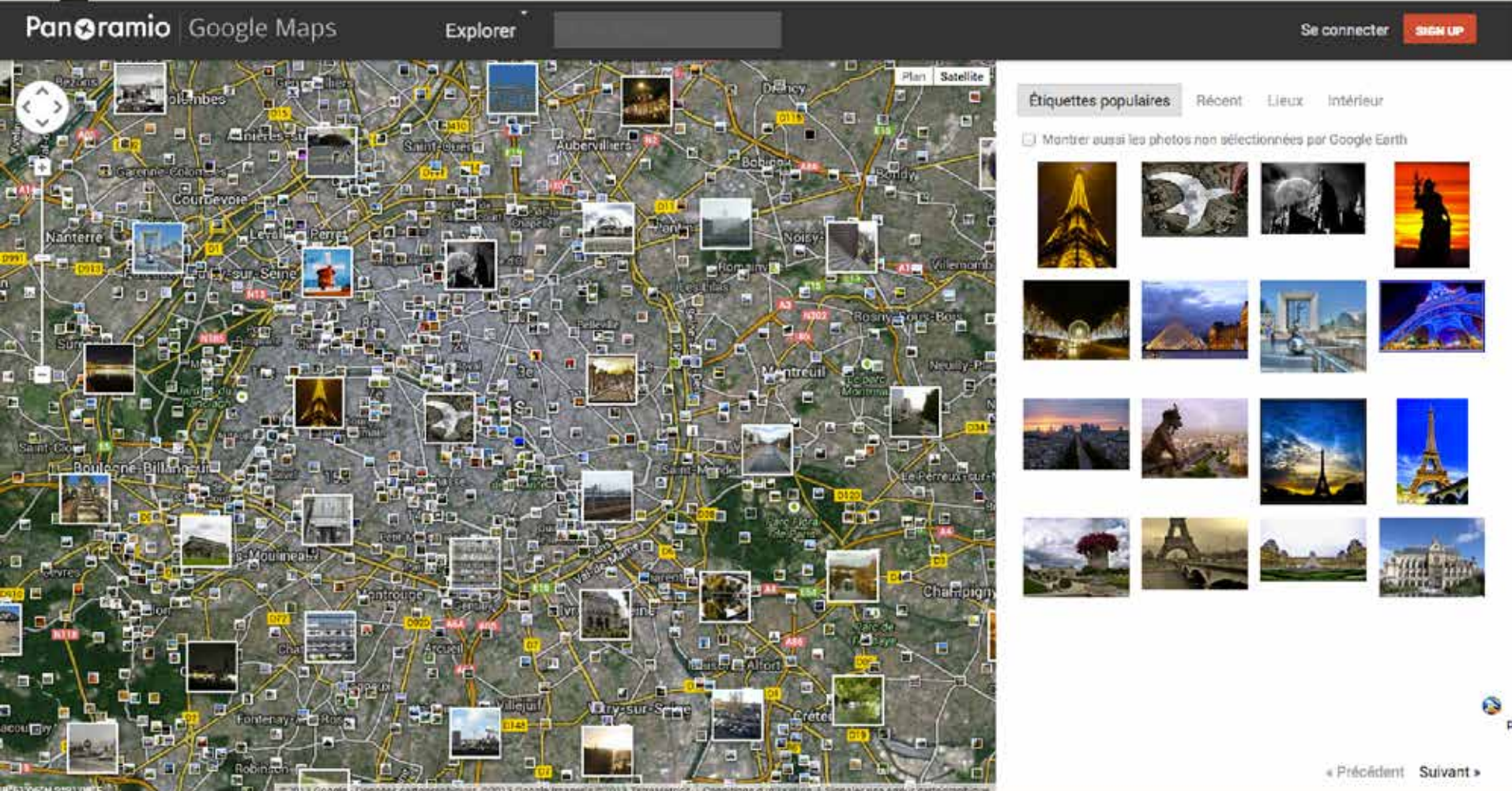
- and the two days spent in Bayeux was one of the highlights of our entire trip to Paris!
- Taking the train from Paris to Bayeux, Bridgette met us at the train station for a day of wonder.
- Renting a car from Paris any attempting to do this on your own would never provide the full picture
- Private van pick up from hotel in Paris, drive to Normandy. Van was large enough for all of us and our gigantic suitcases!
- Drop off direct from Normandy hotel to Paris train station our guide Oliver was amazing and you could tell he loves his job.
- Out of a trip that included London, Dublin, Normandy and Paris we all agreed that our tour in Normandy was the highlight of the entire trip.
- We did the 1 day tour from Paris. Caught the 7: 00 a.m. train from Paris-arrived Bayeux at 9:
- 30. Bridgette met us at the train station. She was very knowledgeable, friendly and accomodating the entire day.
- Thanks to Dominique and Stephan my trip to Paris came to end with an awesome and moving experience visiting the American cemetery and D-Day beaches!



2- Paris : densités, saturations, résistances

La photo comme trace, le net comme archive : quelques cartons d'archives...

Panoramio Google Maps Explorer Se connecter [SIGN UP](#)



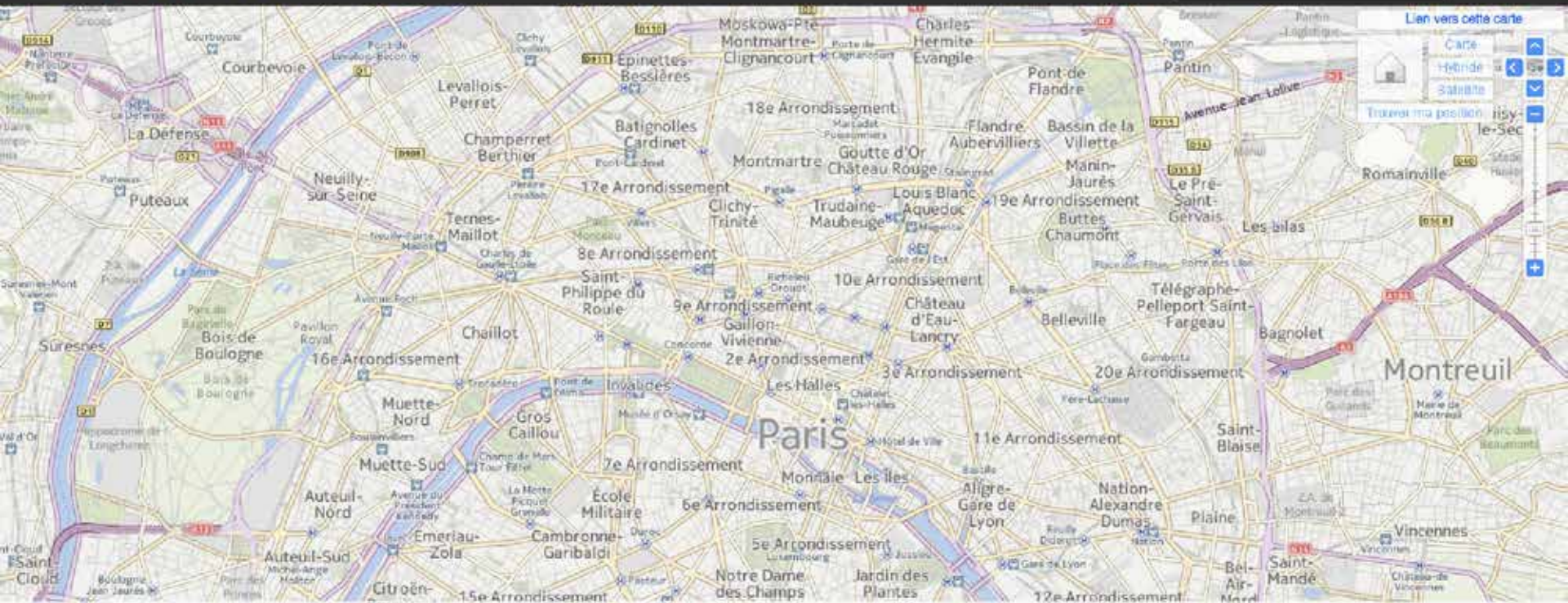
The image shows a screenshot of the Google Maps interface with the Panoramio feature enabled. The map displays a dense network of small photo thumbnails overlaid on a satellite view of a city, likely Paris. On the right side, a sidebar titled 'Étiquettes populaires' (Popular labels) is visible, showing a grid of larger photo thumbnails. The sidebar includes navigation options like 'Récemment', 'Lieux', and 'Intérieur', and a checkbox for 'Montrer aussi les photos non sélectionnées par Google Earth'. At the bottom right, there are navigation arrows labeled 'Précédent' and 'Suivant'.

Étiquettes populaires Récemment Lieux Intérieur

Montrer aussi les photos non sélectionnées par Google Earth

« Précédent Suivant »

La photo comme trace, le net comme archive : quelques cartons d'archives...



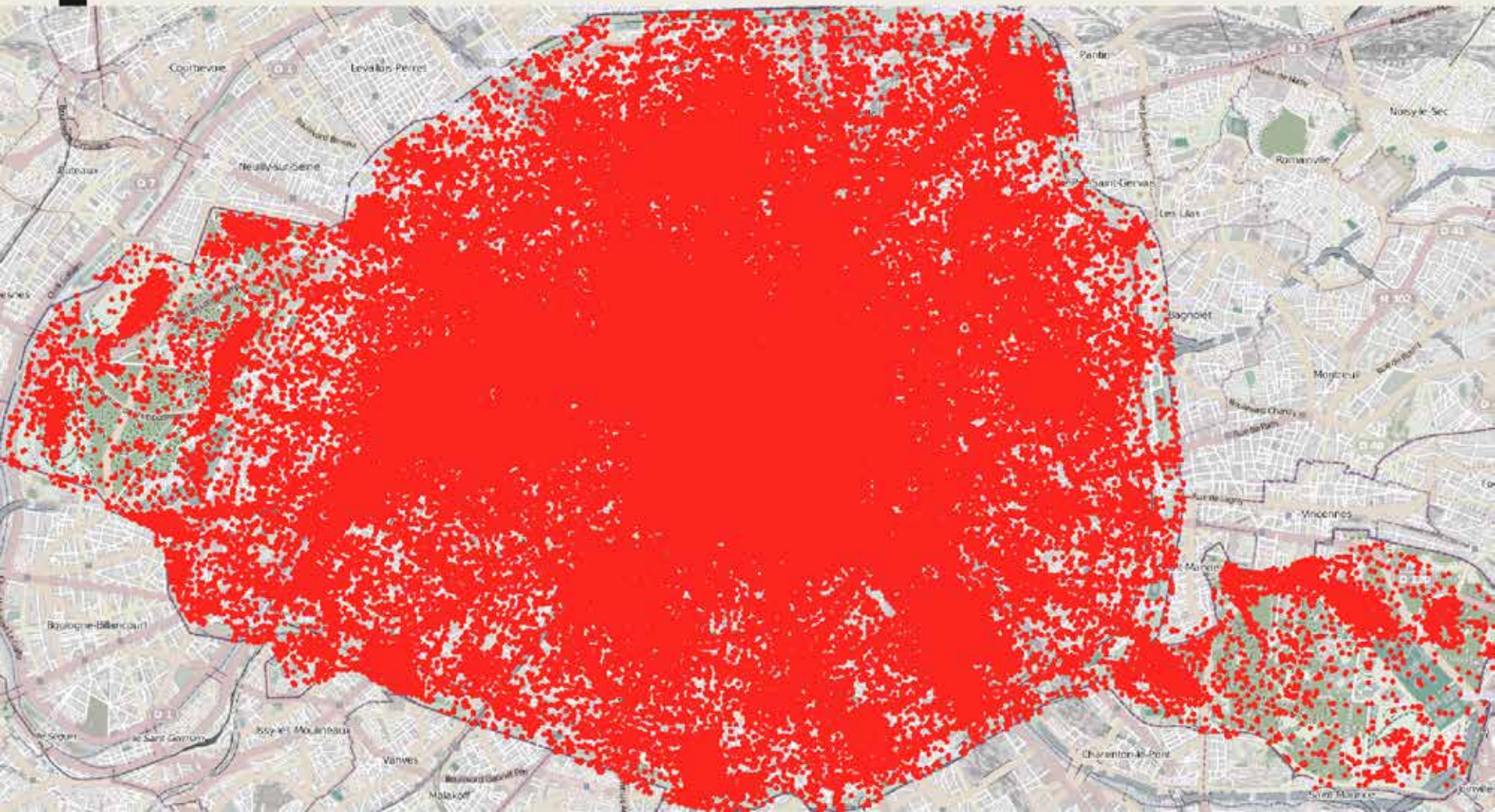
2 346 885 éléments géotaggués

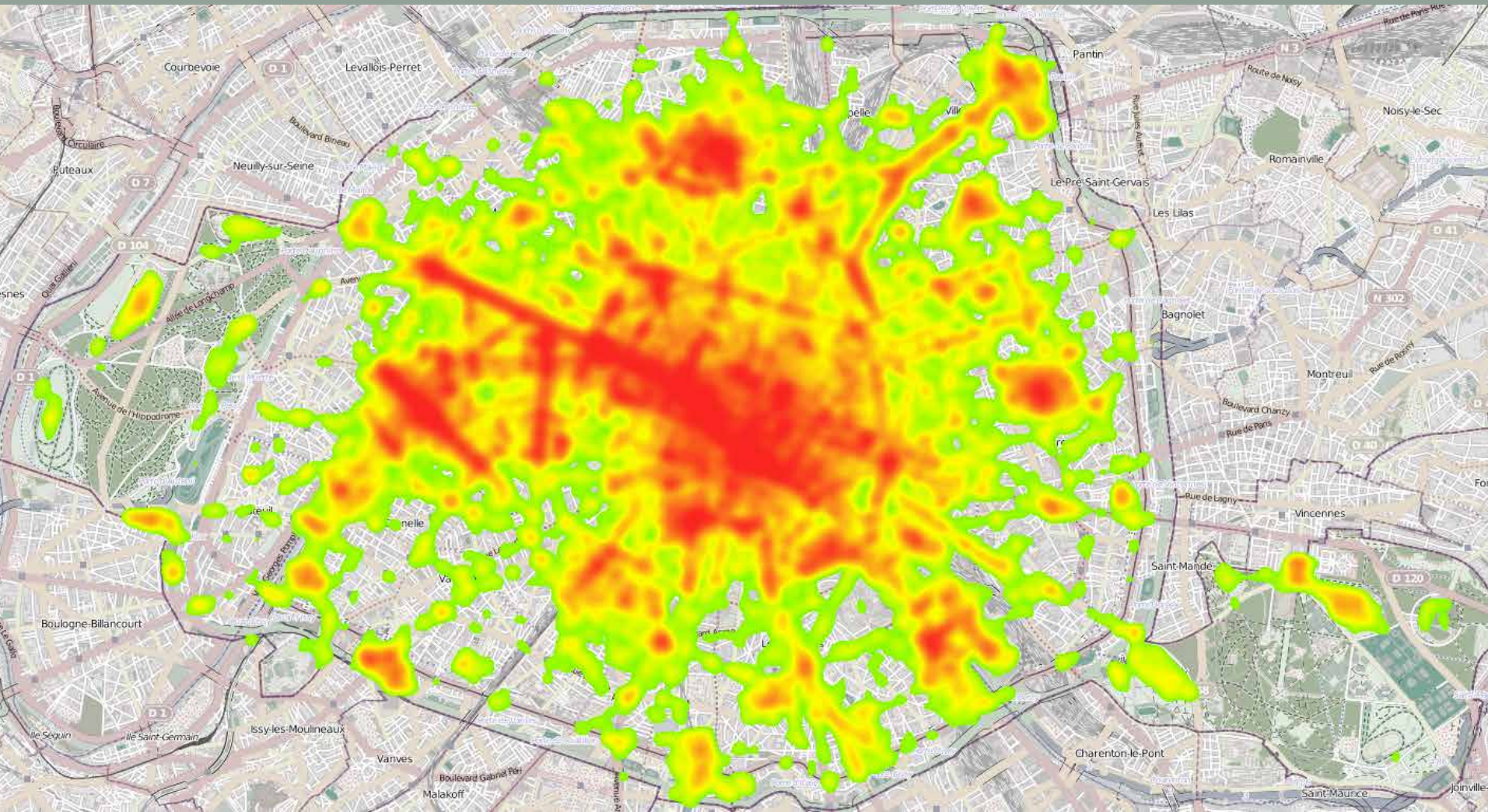
Tri par date : Intéressant • Récent

Rechercher sur la carte




Visualisation des données géolocalisées

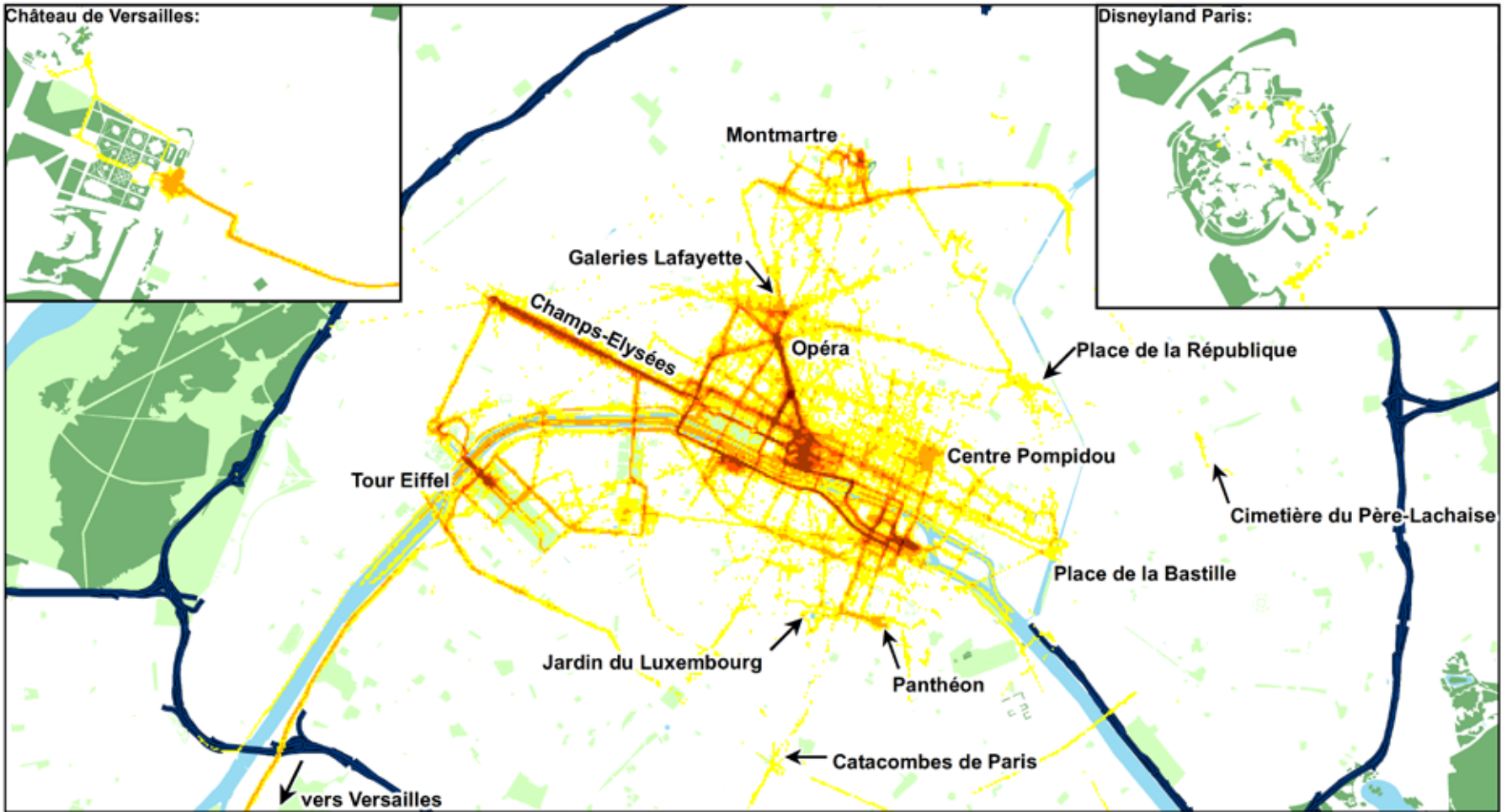




Paris c'est chaud! Carte des densités de photos intramuros

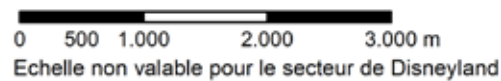
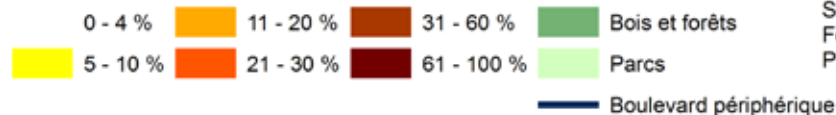
netnography, Chareyron/Cousin/jacquot





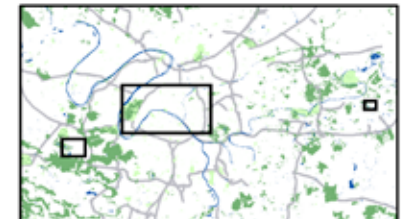
Modèles de mobilité touristique à Paris (n=129)

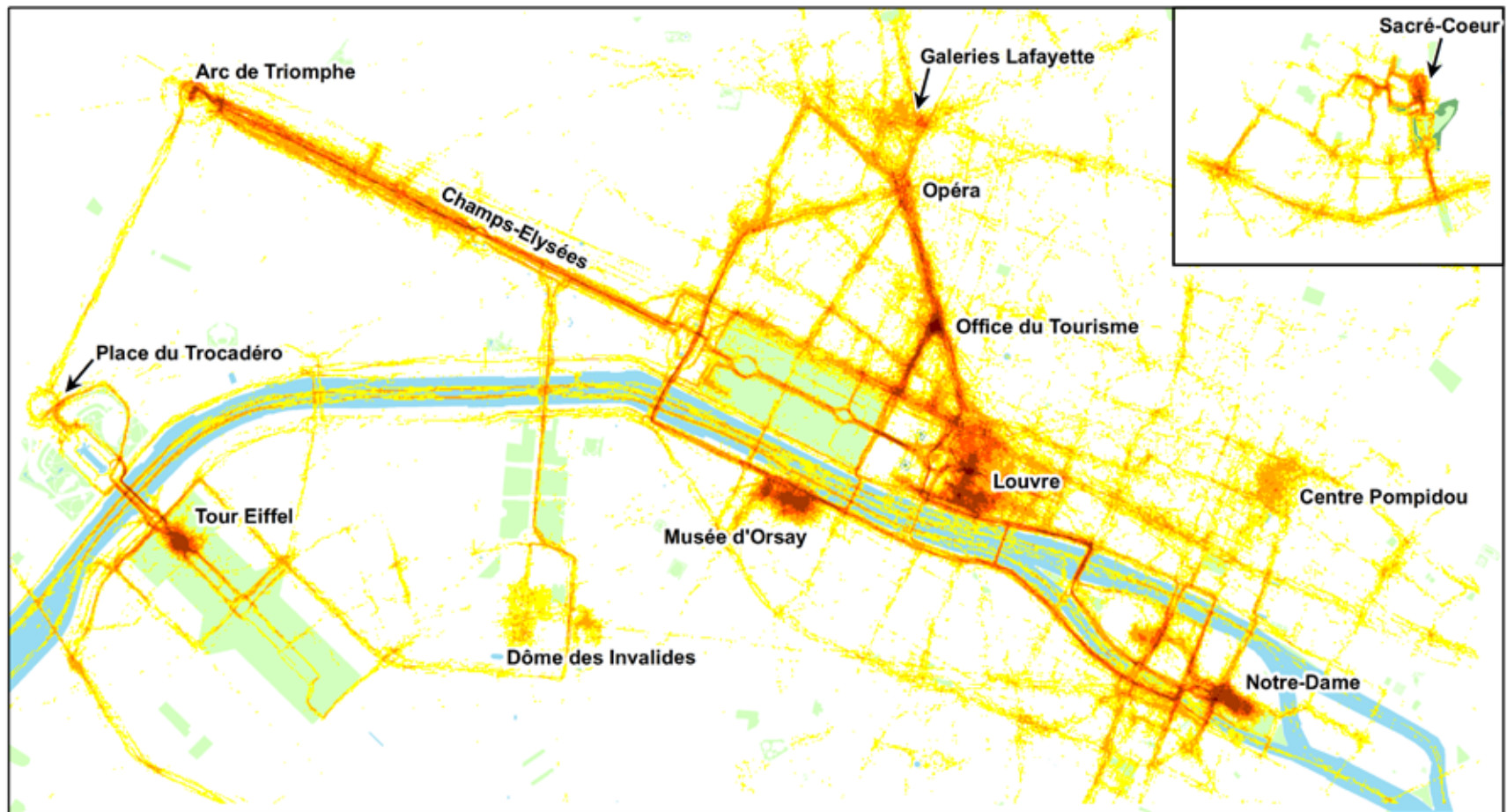
Taux de fréquentation par rapport à la cellule la plus fréquentée (pixel de 20 m), arrondi au nombre entier



Source et traitement des données : M. Bauder
Fond de carte : OpenStreetMap 07/2013
Projection : UTM Zone 31N

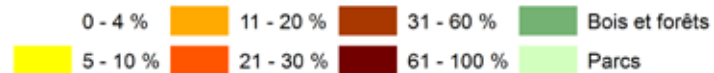
Terrains d'étude :





Modèles de mobilité touristique à Paris (n=129)

Taux de fréquentation par rapport à la cellule la plus fréquentée (pixel de 5 m), arrondi au nombre entier



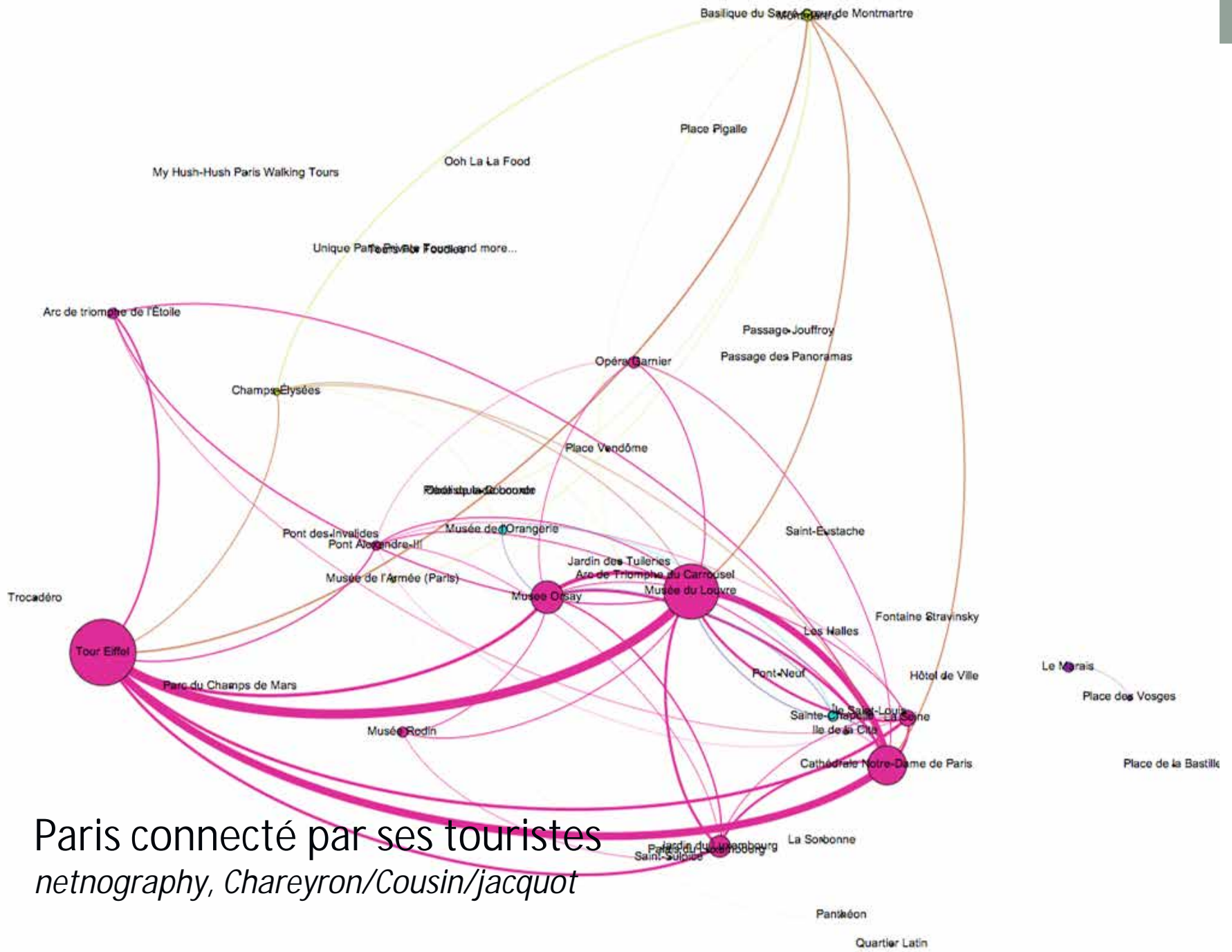
Source et traitement des données : M. Bauder
 Fond de carte : OpenStreetMap 07/2013
 Projection : UTM Zone 31N

Terrains d'étude :



Michael Bauder, Tim Freytag et Maie Gérardot, "Analyser les mobilités touristiques à Paris en combinant enquête visiteurs et GPS.", EspacesTemps.net, Objets, 17.02.2014

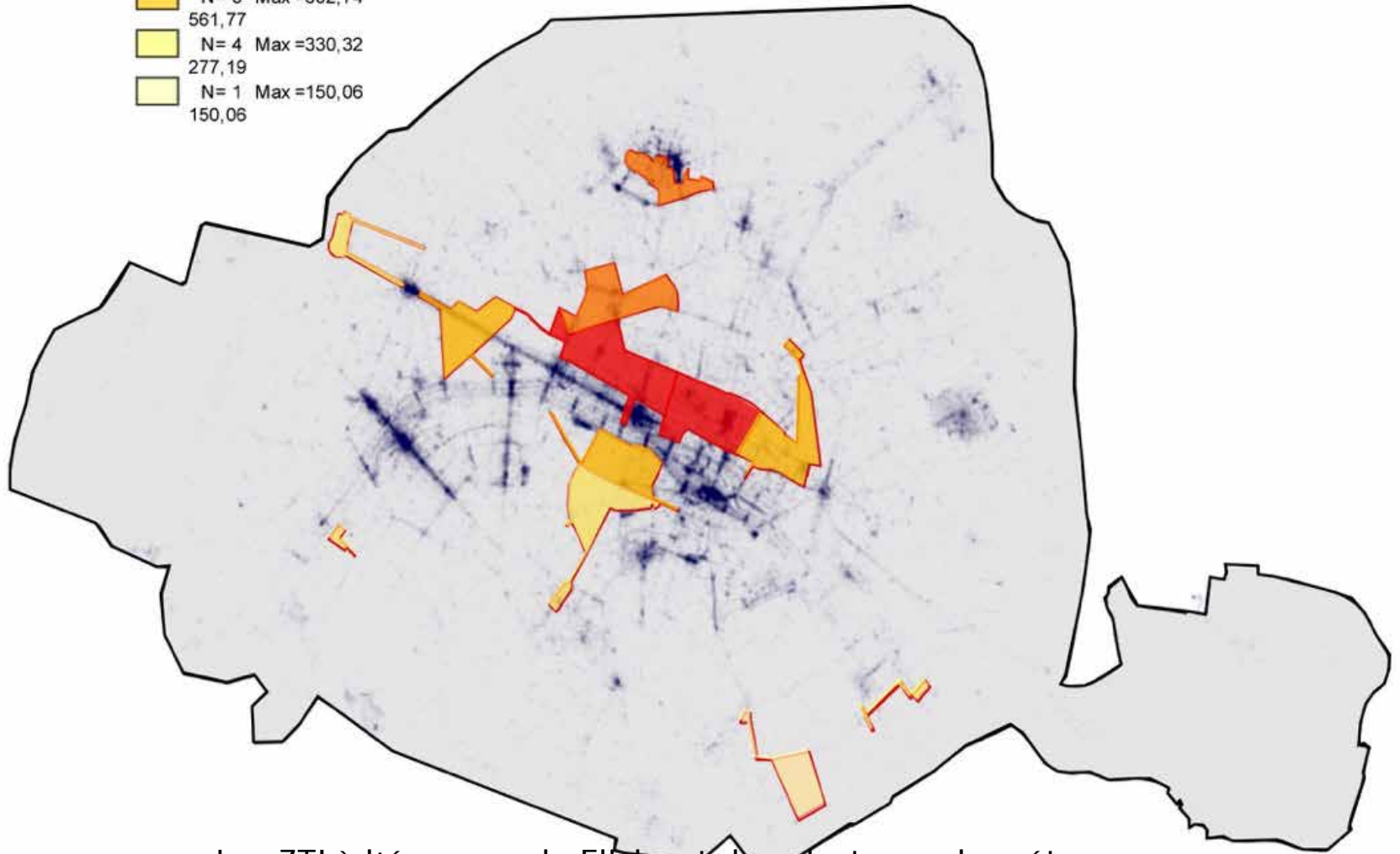
<http://www.espacestemp.net/articles/analyser-les-mobilites-touristiques-a-paris-en-combinant-enquete-visiteurs->



Paris connecté par ses touristes
netnography, Chareyron/Cousin/jacquot

densité de photos par hectare
sur Flickr par zone touristique internationale

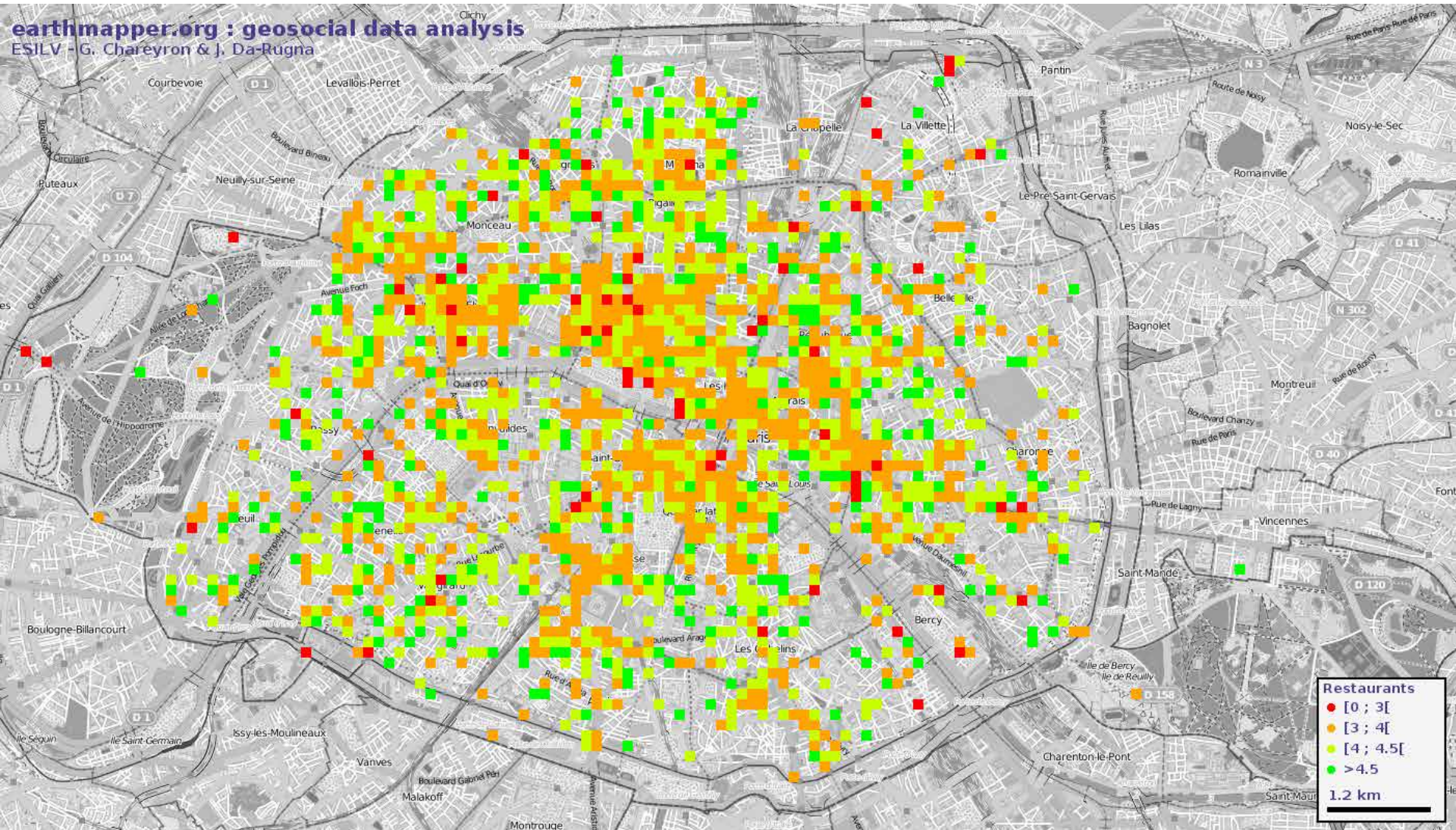
Fond de carte : cartographie des plus fortes
densités de photos sur Flickr (Paris)



Les ZTI à l'épreuve de Flickr et des photographes étrangers ...
netnography, Chareyron/Cousin/jacquot

Carte 2 : des zones touristiques internationales contrastées du point de vue
de leur rayonnement touristique

La malbouffe selon TripAdvisor : éviter le centre ! *Netnographies :* *Chareyron/Cousin/jacquot*



Le tourisme a un impact ... sur le tourisme

Quel choc! J'avais tellement apprécié l'endroit dans le passé que je voulais bien y retourner dernièrement. Trop de vendeurs de n'importe quoi dans les petites rues menant à la Basilique Sacré-Cœur. Impossible de traverser le tout sans se faire accrocher et ils nous demandent de les respecter en achetant leurs produits. C'est comme cela jusqu'à la porte de la basilique. Même l'intérieur est changé, je n'ai pas demeuré longtemps sur place. Le quartier est bondé partout, je n'y retournerai plus, ni le conseiller!

Quel plaisir d'aller sur la butte Montmartre. Le sacré cœur, la place du Tertre, l'ambiance de la butte, les petites ruelles avec des découvertes dans chaque détour, chaque escalier, les peintres et autres caricaturistes,.....Mais, il y a de gros MAIS Quel dommage qu'il y ait tous ces vendeurs à la sauvette qui vous harcèlent Quel dommage que les cafetiers et restaurateurs matraquent autant le touriste. Ils y gagneraient en baissant un peu leurs prix et en apprenant un peu plus la convivialité Quel dommage de respirer ces odeurs nauséabondes par endroit dans des parcs ou ruelles Je pense qu'il faudra un jour tenter de faire de ce site merveilleux un endroit beaucoup plus accueillant et serein

Mon mari et moi sommes tout juste d'un séjour parisien très intense sur le plan culturel, comme à notre habitude. De nouveau, nous sommes allés nous immerger dans Montmartre, et de nouveau, nous avons été déçus. L'air que l'on respire n'est pas l'air parisien, l'atmosphère est surfaite, tout est fait pour attirer le touriste égaré, et les prix pratiqués dans les brasseries et restaurants restent très élevés. Pourtant, cette fois, nous avons laissé le Sacré Cœur de côté pour nous perdre dans les rues, les jardins et les avenues de Montmartre. Nous ne sommes pas conquis !

Touriste Orange

Just too many tourists and a complete waste of time. The street vendors are pushy and the restaurants don't care any longer about their patrons. My fiancé didn't feel very safe and we left.

Touriste Toronto

Sacre Couer and hilltop location with views over Paris make this a must do. It's also near Moulin Rouge. However, even in December the crowds were off putting, and the 'looky looky' street vendors a pest. There is a square where the artists display and paint, but none of it is really authentic any more.

Touriste USA

**Mon
appartement
paie ma
collection de
chaussures.**

Complétez vos revenus en
louant votre logement à Paris.
airbnb.fr/hote

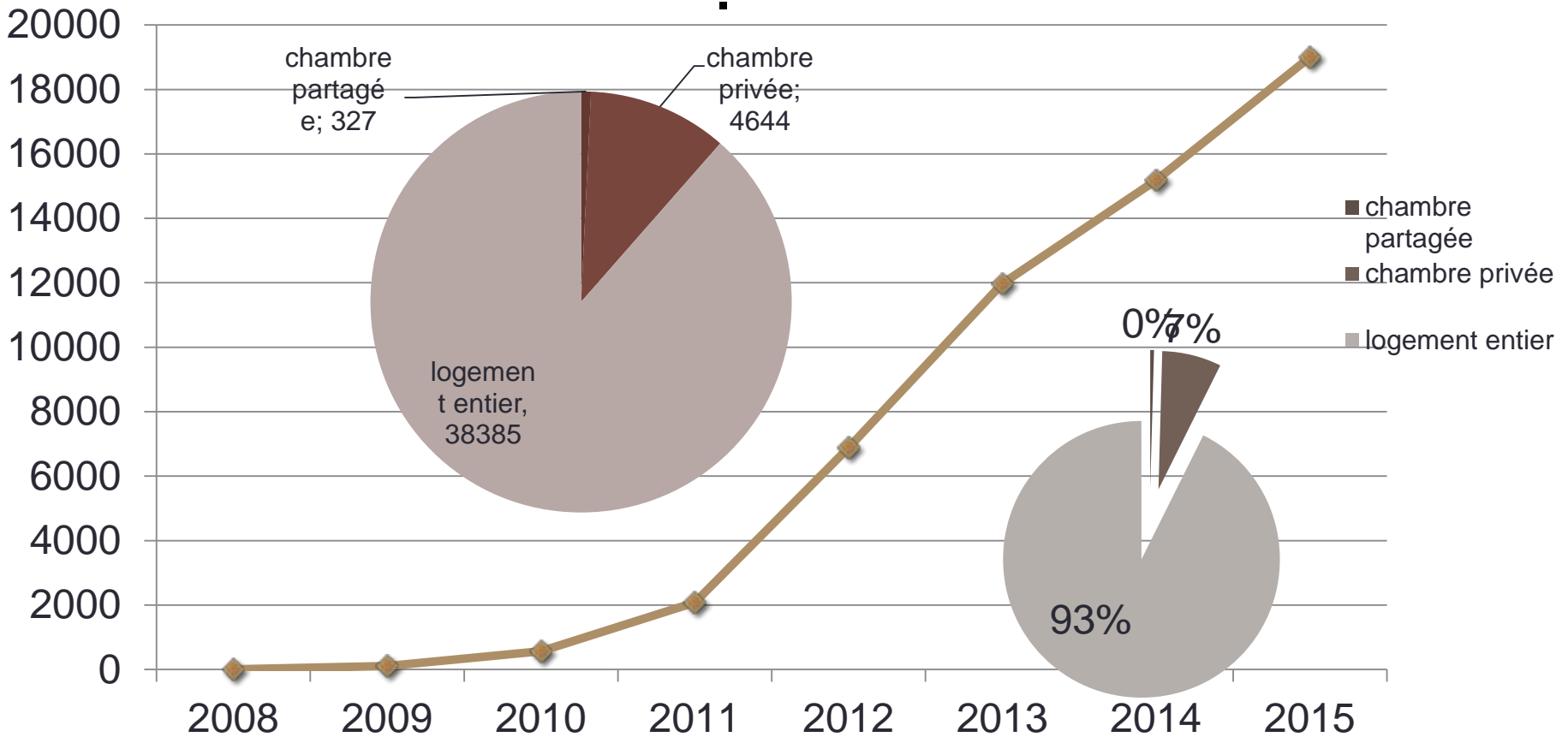


Havre - Cau

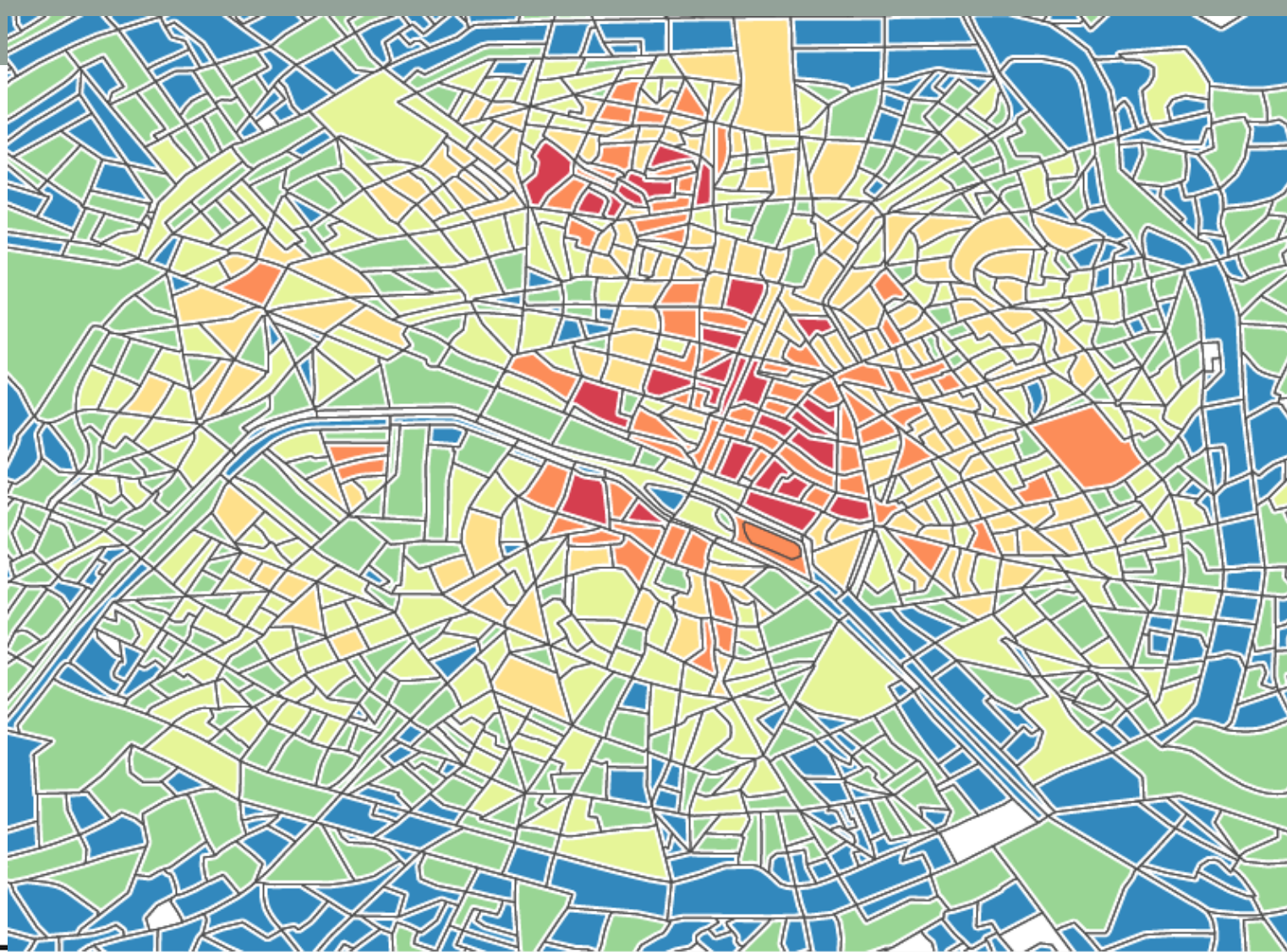


Airbnb : nombre d'inscrits loueurs à Paris, par année.

Nombre de logements en 2015 : 43356



Capacité accueil à Paris : 135176 personnes, 43356 logements



**Nombre d'hébergements Airbnb par quartier
(découpage en zone IRIS de l'INSEE) - Paris et
départements limitrophes**

bornes inférieures et supérieures de chaque classe

[1;11]

[12;27]

[28;49]

[50;80]

[81;122]

[122;195]

Nombre de zones IRIS de chaque classe

1139

431

287

163

71

28

1	rue	nb logements	Capacité d'accueil (personnes)	division Airbnb
2	Boulevard Voltaire	152	505	3e arrondissement, Paris
3	Rue Saint-Maur	144	451	République, Paris
4	Avenue Parmentier	143	460	République, Paris
5	Rue Marcadet	141	439	Montmartre, Paris
6	Rue de Vaugirard	140	467	Porte de Versailles, Paris
7	Rue du Temple	139	482	3e arrondissement, Paris
8	Rue Réaumur	138	443	Palais Royal, Paris
9	Rue Ordener	136	404	Montmartre, Paris
10	Rue de Rivoli	135	458	Le Marais, Paris
11	Rue du Faubourg Saint-Martin	131	409	Canal Saint-Martin, Paris
12	Rue du Faubourg Saint-Antoine	130	399	Bastille, Paris
13	Boulevard Saint-Germain	129	398	Invalides - Ecole Militaire, Paris
14	Avenue de la République	119	357	République, Paris
15	Rue de Clignancourt	118	379	Porte de Clignancourt, Paris
16	Boulevard Richard Lenoir	111	337	République, Paris
17	Rue du Faubourg Saint-Denis	111	391	Gare du Nord - Gare de l'Est, Paris
18	Rue de Charonne	110	349	Bastille, Paris
19	Rue de la Roquette	109	341	Bastille, Paris
20	Boulevard de Sébastopol	106	373	Châtelet - Les Halles - Beaubourg, Paris
21	Rue de Turbigo	105	334	Châtelet - Les Halles - Beaubourg, Paris
22	Rue La Fayette	102	332	Opéra - Grands Boulevards, Paris
23	Rue Oberkampf	101	318	République, Paris
24	Boulevard de Clichy	101	328	Pigalle - Saint-Georges, Paris
25	Quai de Jemmapes	100	327	Canal Saint-Martin, Paris
26	Rue des Pyrénées	100	357	Père Lachaise - Ménilmontant, Paris
27	Rue de Belleville	100	336	République, Paris
28	Rue Saint-Martin	96	320	Châtelet - Les Halles - Beaubourg, Paris
29	Rue du Faubourg du Temple	95	313	République, Paris
30	Rue Championnet	91	292	Porte de Clignancourt, Paris
31	Rue Saint-Denis	91	332	Châtelet - Les Halles - Beaubourg, Paris
32	Rue Lecourbe	91	289	Porte de Versailles, Paris
33	Rue Lamarck	88	274	Montmartre, Paris
34	Rue de Turenne	86	282	Le Marais, Paris
35	Rue Damrémont	85	268	Montmartre, Paris
36	Rue Jean-Pierre Timbaud	85	238	République, Paris
37	Rue Caulaincourt	85	269	Montmartre, Paris
38	Boulevard de Rochechouart	83	281	Montmartre, Paris
39	Rue du Chemin Vert	81	255	Le Marais, Paris
40	Rue Charlot	80	272	3e arrondissement, Paris
41	Rue de Grenelle	80	258	Tour Eiffel - Champ de Mars, Paris
42	Avenue de Flandre	79	291	Gare du Nord - Gare de l'Est, Paris
43	Rue des Francs Bourgeois	78	257	Le Marais, Paris
44	Rue Lepic	77	242	Montmartre, Paris
45	Rue de Charenton	76	233	Bastille, Paris
46	Boulevard Pereire	75	233	Ternes, Paris
47	Boulevard Barbès	75	256	La Chapelle, Paris
48	Rue Custine	74	259	La Chapelle, Paris
49	Boulevard de la Villette	72	235	Gare du Nord - Gare de l'Est, Paris
50	Boulevard Beaumarchais	72	238	Le Marais, Paris

Classement des rues où l'on trouve le plus de locations Airbnb

1	rue	nb	Capacite d'acceuil	divisionAirbnb
2	Rue de Rivoli		35	135 Palais Royal, Paris
3	Boulevard Saint-Germain		32	115 Saint-Michel, Paris
4	Rue du Temple		30	118 Le Marais, Paris
5	Rue Saint-Martin		27	108 3e arrondissement, Paris
6	Rue Réaumur		27	95 Châtelet - Les Halles - Beaubourg, Paris
7	Boulevard de Sébastopol		23	104 2e arrondissement, Paris
8	Rue Charlot		21	78 3e arrondissement, Paris
9	Rue Saint-Louis en l'Île		21	81 Saint-Paul - Ile Saint-Louis, Paris
10	Rue Saint-Denis		21	77 Notre Dame - Ile de La Cité, Paris
11	Rue de Vaugirard		20	90 Saint Germain des Prés - Odéon, Paris
12	Rue de l'Université		20	86 Invalides - Ecole Militaire, Paris
13	Rue de Montmorency		19	65 Le Marais, Paris
14	Rue Chapon		18	65 Le Marais, Paris
15	Rue des Francs Bourgeois		18	67 Le Marais, Paris
16	Quai d'Orléans		17	56 Saint-Paul - Ile Saint-Louis, Paris
17	Rue de Turbigo		17	61 Châtelet - Les Halles - Beaubourg, Paris
18	Rue Saint-Antoine		16	60 Le Marais, Paris
19	Rue Saint-Honoré		16	65 Louvre - Tuileries, Paris
20	Rue de Grenelle		16	54 Invalides - Ecole Militaire, Paris
21	Rue des Archives		16	62 Le Marais, Paris
22	Rue des Gravilliers		16	69 Le Marais, Paris
23	Rue Montmartre		16	51 Châtelet - Les Halles - Beaubourg, Paris
24	Rue Greneta		15	63 Châtelet - Les Halles - Beaubourg, Paris
25	Boulevard Beaumarchais		15	56 Le Marais, Paris
26	Rue de Seine		14	48 Saint Germain des Prés - Odéon, Paris
27	Quai de Bourbon		14	44 Saint-Paul - Ile Saint-Louis, Paris
28	Rue Rambuteau		14	65 Châtelet - Les Halles - Beaubourg, Paris
29	Rue de Sèvres		14	49 Saint Germain des Prés - Odéon, Paris
30	Rue Vieille du Temple		14	45 Le Marais, Paris
31	Rue Saint-Jacques		13	54 Saint-Michel, Paris
32	Rue de Turenne		13	51 3e arrondissement, Paris
33	Rue Beaubourg		13	52 Châtelet - Les Halles - Beaubourg, Paris
34	Rue Étienne Marcel		13	54 Châtelet - Les Halles - Beaubourg, Paris
35	Rue Caulaincourt		13	51 Montmartre, Paris
36	Rue de Rennes		12	45 Montparnasse, Paris
37	Place des Vosges		12	42 Le Marais, Paris
38	Rue d'Aboukir		12	36 Châtelet - Les Halles - Beaubourg, Paris
39	Rue Saint-Dominique		12	42 Tour Eiffel - Champ de Mars, Paris
40	Boulevard Raspail		12	54 Saint Germain des Prés - Odéon, Paris
41	Rue Mazarine		11	35 Saint Germain des Prés - Odéon, Paris
42	Rue Sainte-Croix de la Bretc		11	42 Le Marais, Paris
43	Avenue de Suffren		11	41 Tour Eiffel - Champ de Mars, Paris
44	Rue des Blancs-Manteaux		11	42 Le Marais, Paris
45	Rue Saint-Sauveur		11	43 Châtelet - Les Halles - Beaubourg, Paris
46	Rue de la Verrerie		10	38 Le Marais, Paris
47	Rue Montorgueil		10	36 Châtelet - Les Halles - Beaubourg, Paris
48	Rue Lepic		10	38 Montmartre, Paris
49	Avenue du Maine		10	33 Alésia, Paris
50	Rue du Bac		10	37 Saint Germain des Prés - Odéon, Paris

Classement des 50 rues où il y les plus de locations airbnb proposées par des utilisateurs cherchant à louer plus de 4 logements

5,15% de propriétaires possèdent 18,75% des logements entiers à louer sur Paris
0,5% de propriétaires possède plus de 5 appartements

The image shows a screenshot of the AIRDNA website. At the top, there is a blue navigation bar with the AIRDNA logo on the left, followed by dropdown menus for "Select a state" and "Select an Int'l city". On the right side of the bar are links for "Blog", "Consulting", and "Contact", along with a shopping cart icon showing "0" items.

The main content area features a dark background with a map of North America and Europe. The text "Make More Money on Airbnb" is prominently displayed in yellow. Below it, white text reads: "Our proprietary technology provides analytics on how to outperform the competition in over 4,000 cities worldwide". Further down, the text "Optimize your Listings" is shown in blue. A search bar with a magnifying glass icon and the placeholder text "Search for a city..." is positioned below the text.

At the bottom of the screenshot, a map of North America and Europe is visible, with several orange location pins placed across the continent. The map includes labels for "Canada", "Hudson Bay", "Iceland", "Norge", "Norge", "United Kingdom", "Ireland", "Eire", "Polsk", and "Aide".

3- Grand Paris : se loger

LE PARC DES HOTELS DE PARIS

CARTE 5 : LE PARC DES HOTELS

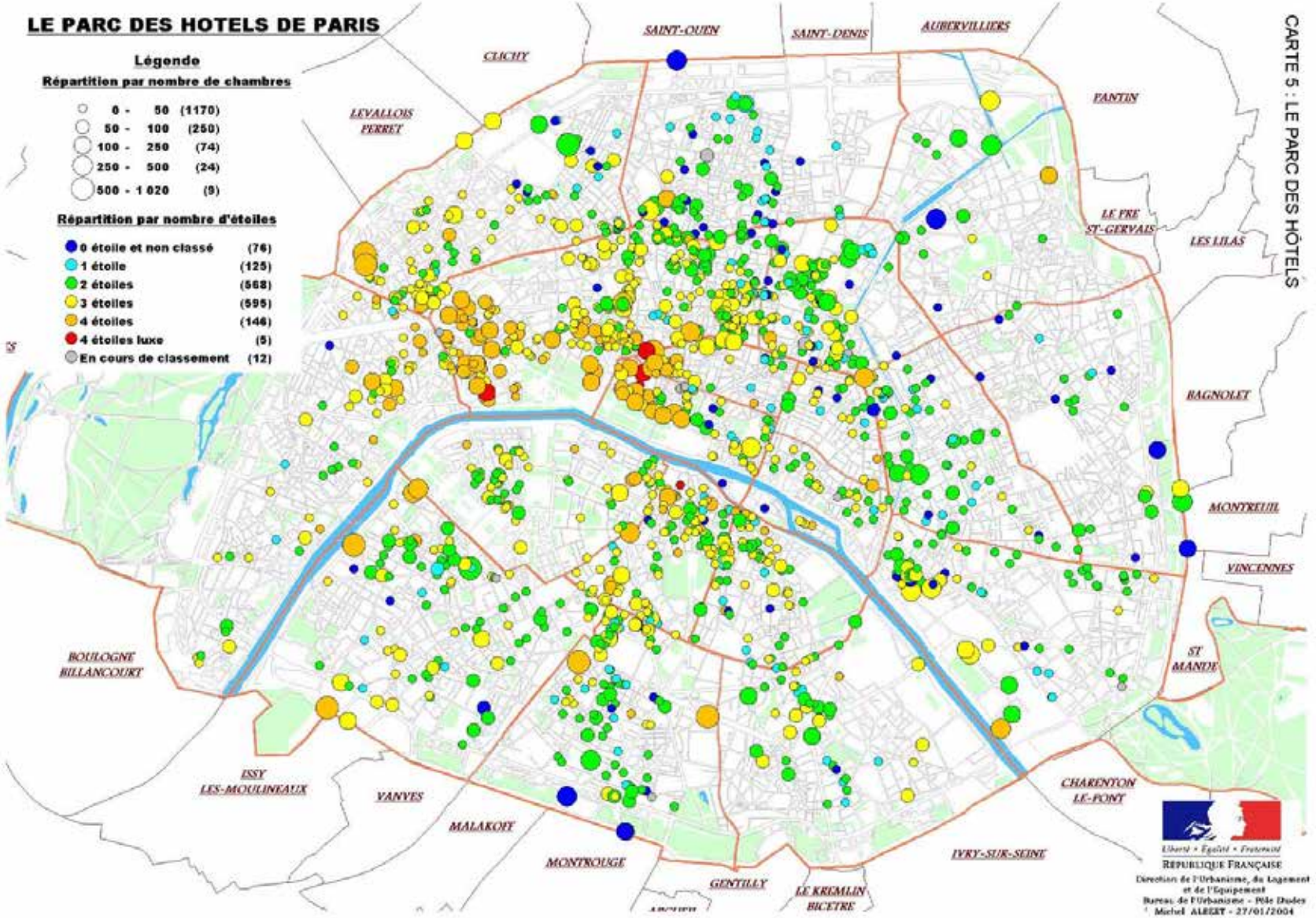
Légende

Répartition par nombre de chambres

- 0 - 50 (1170)
- 50 - 100 (250)
- 100 - 250 (74)
- 250 - 500 (24)
- 500 - 1 020 (8)

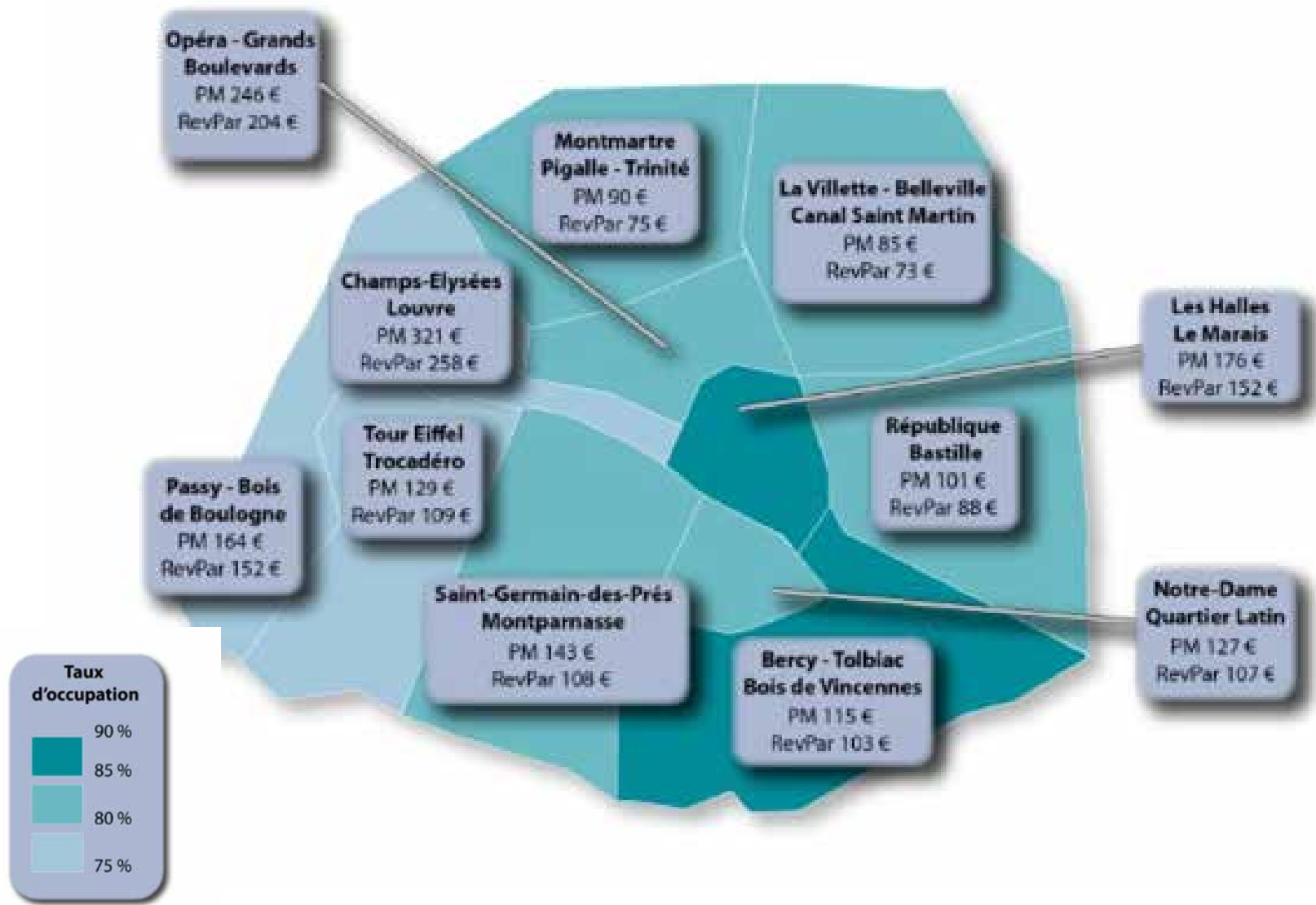
Répartition par nombre d'étoiles

- 0 étoile et non classé (76)
- 1 étoile (125)
- 2 étoiles (568)
- 3 étoiles (595)
- 4 étoiles (146)
- 4 étoiles luxe (5)
- En cours de classement (12)




 Liberté • Egalité • Fraternité
 REPUBLIQUE FRANÇAISE
 Direction de l'Urbanisme, du Logement
 et de l'Équipement
 Bureau de l'Urbanisme - Pôle Dudes
 Michel ALBERT - 27/01/2004

Taux d'occupation (TO en %), Prix Moyen (PM en €) et Revenu moyen par chambre disponible (RevPAR en €) par zone à Paris en 2011



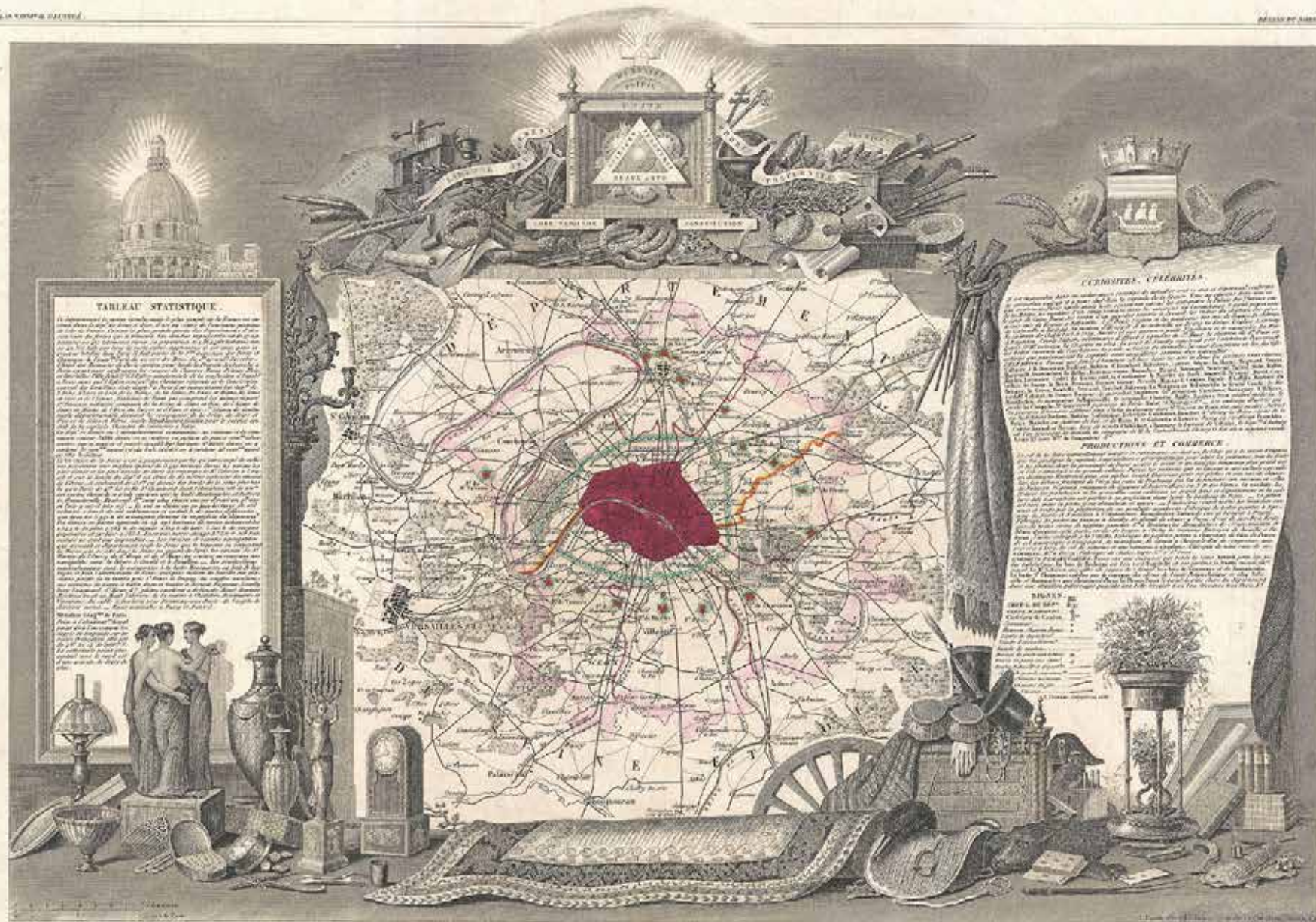


TABLEAU STATISTIQUE.

Le département de la Seine est le plus peuplé de la France et en même temps le plus riche. Sa population est de 1,800,000 habitants, et son territoire est de 120 lieues carrées. Il est divisé en 10 arrondissements, dont le premier est le plus peuplé. Le département est le centre de la France, et par conséquent le plus riche. Il est le théâtre de toutes les industries, et de toutes les sciences. C'est le berceau de la civilisation, et le centre de la culture. Le département de la Seine est le plus peuplé de la France, et en même temps le plus riche. Sa population est de 1,800,000 habitants, et son territoire est de 120 lieues carrées. Il est divisé en 10 arrondissements, dont le premier est le plus peuplé. Le département est le centre de la France, et par conséquent le plus riche. Il est le théâtre de toutes les industries, et de toutes les sciences. C'est le berceau de la civilisation, et le centre de la culture.

CERTIFICAT D'ÉTAT.

Le département de la Seine est le plus peuplé de la France et en même temps le plus riche. Sa population est de 1,800,000 habitants, et son territoire est de 120 lieues carrées. Il est divisé en 10 arrondissements, dont le premier est le plus peuplé. Le département est le centre de la France, et par conséquent le plus riche. Il est le théâtre de toutes les industries, et de toutes les sciences. C'est le berceau de la civilisation, et le centre de la culture.

INDUSTRIE ET COMMERCE.

Le département de la Seine est le plus peuplé de la France et en même temps le plus riche. Sa population est de 1,800,000 habitants, et son territoire est de 120 lieues carrées. Il est divisé en 10 arrondissements, dont le premier est le plus peuplé. Le département est le centre de la France, et par conséquent le plus riche. Il est le théâtre de toutes les industries, et de toutes les sciences. C'est le berceau de la civilisation, et le centre de la culture.

DE LA SEINE.

DÉPT DE LA SEINE.



ETAP HOTEL PARIS PORTE DE BAGNOLET

HÔTEL TRÈS ÉCONOMIQUE

Aux marges du périph', étirement parisien



Toutes les photos et vidéos



Info



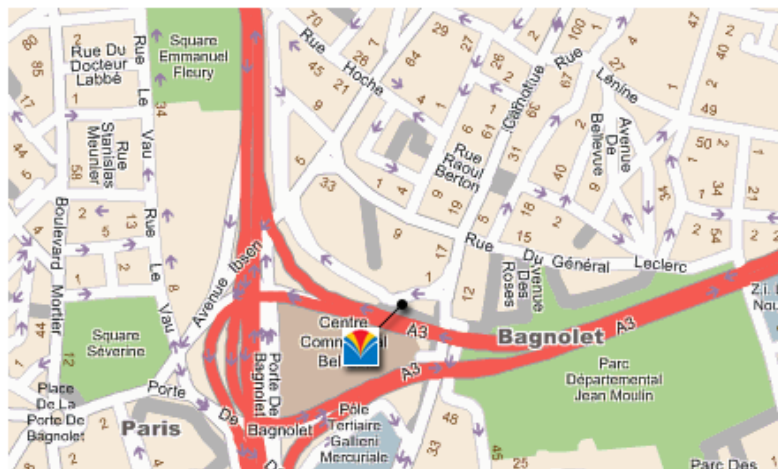
Non

Descriptif

Code hôtel: 2

Etap Hotel, le choix malin d'hébergement ! Au cours de vos voyages, faites le choix de dormir dans une chambre moderne et agréable, conçue pour 1, 2 ou 3 personnes (selon les pays), équipée d'une douche, toilettes, et TV satellite, pour un prix très économique. Profitez aussi des bienfaits d'un petit déjeuner gourmand à petit prix !

[Voir les chambres](#)



Adresse de l'hôtel

3, rue Jean Jaurès
BP 135
93170 BAGNOLET
FRANCE

Accéder à l'hôtel

GPS : N 48° 51' 58.85" E 2° 25' 2.43"

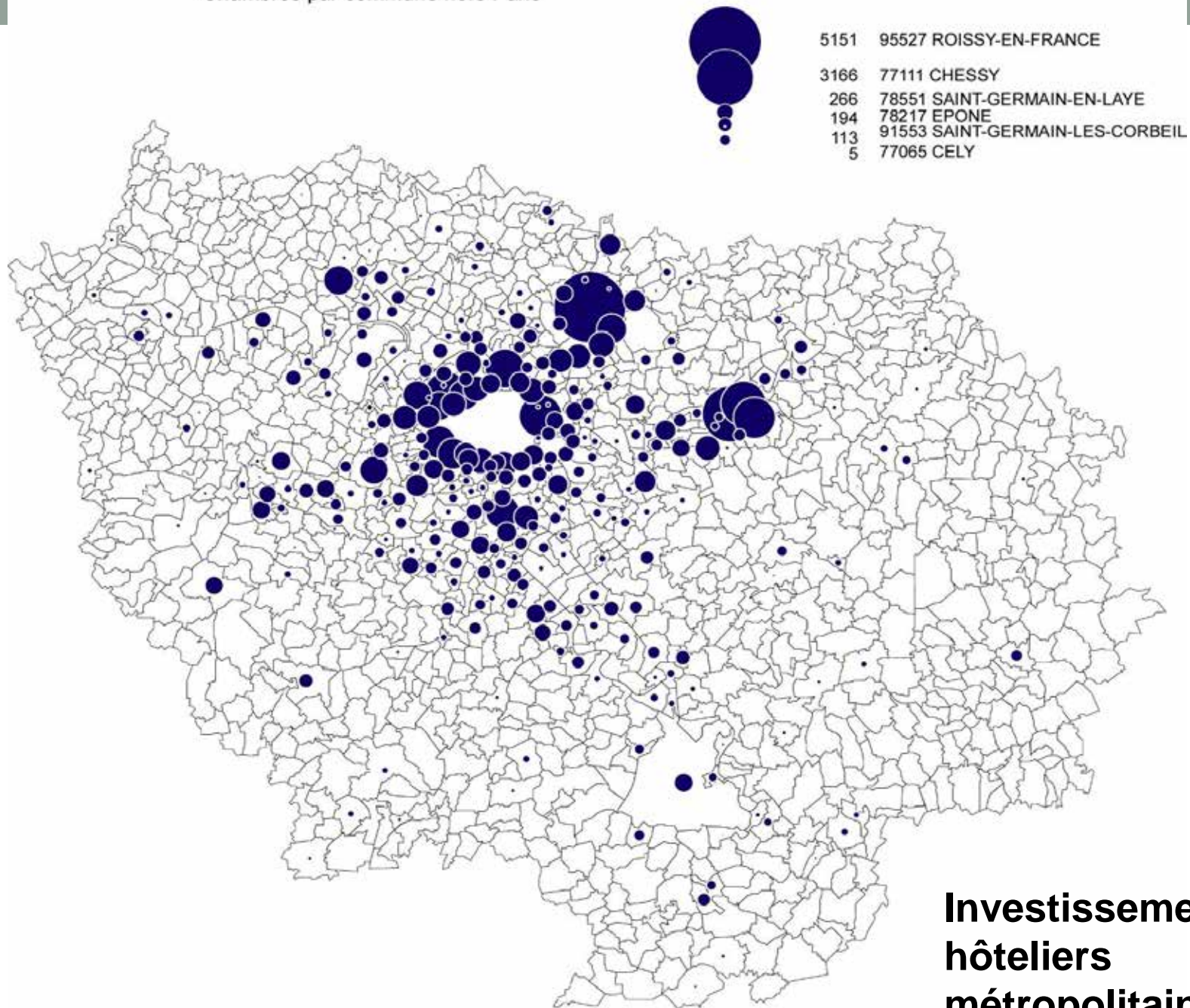
► [Cartes et Itinéraires](#)

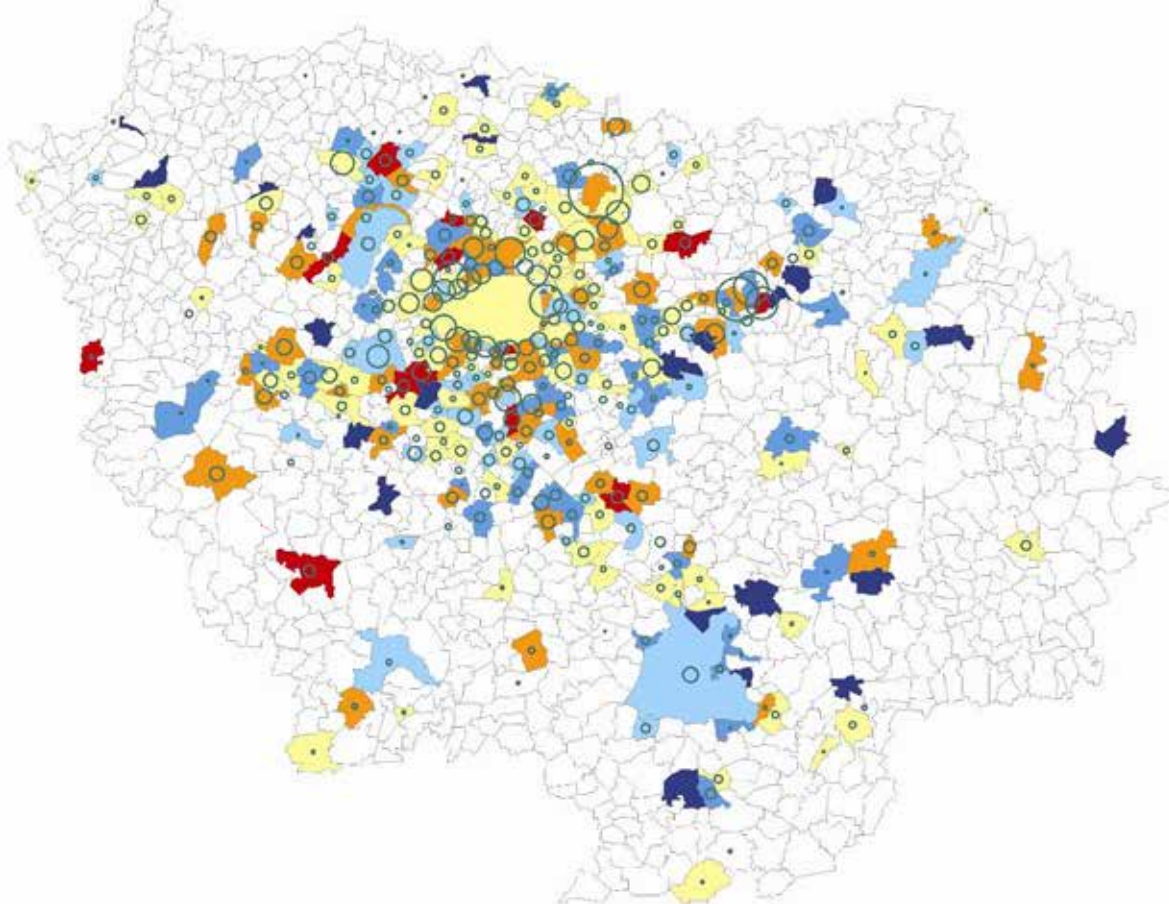


Contacteur l'hôtel

Tel. (+33)892683114
Fax. (+33)143602646

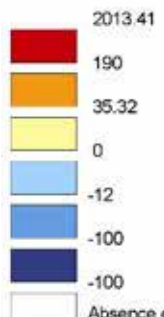
Chambres par commune hors Paris





Fait avec Phicarto * 02/05/2010 15:35:06 * <http://phicarto.free.fr>

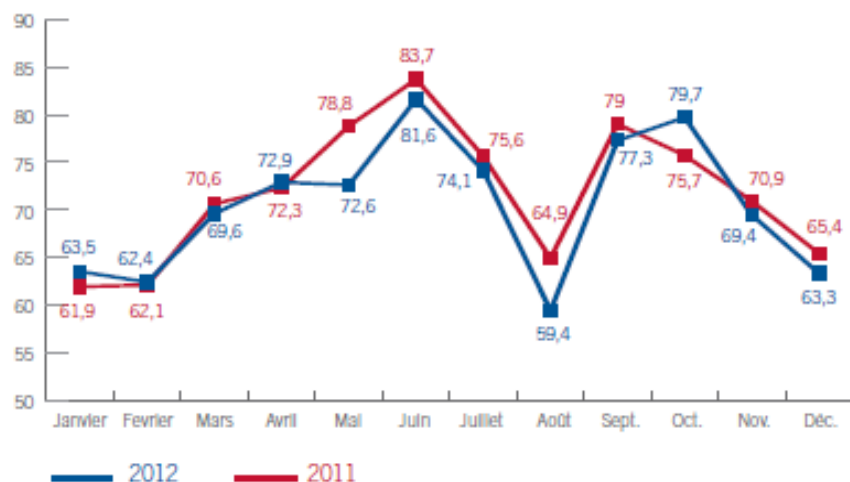
Evolution des chambres d'hôtels, entre 2001 et 2010



Nombre total de chambres 2010 par commune



Evolution du TO par mois en 2012 (en %)



L'hôtellerie Val-de-marnaise

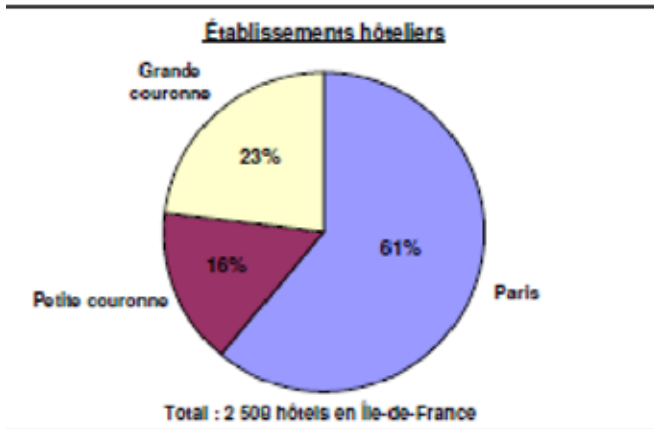
	Hôtellerie super-économique	Hôtellerie économique	Hôtellerie haut et milieu de gamme	Global
2012				
RMC 2012	44 €	69 €	89 €	71 €
Var/11	1,6%	3,7%	1,9%	2,7%
RevPAR 2012	33 €	50 €	65 €	52 €
Var/11	-0,6%	1,0%	1,4%	1,0%

Performance par zone

	Boucles de la Marne	Orly / Rungis	Seine - Amont
2012			
TO 2012	76%	75%	72%
Var/11	-0,4%	-3,0%	-2,0%
RMC 2012	74 €	76 €	84 €
Var/11	0,60%	2,30%	2,90%
RevPAR 2012	56 €	57 €	61 €
Var/11	0,2%	-0,8%	0,8%

Le développement de l'hôtellerie en périphérie

Répartition des hôtels et chambres d'hôtels entre Paris et sa Banlieue 2005

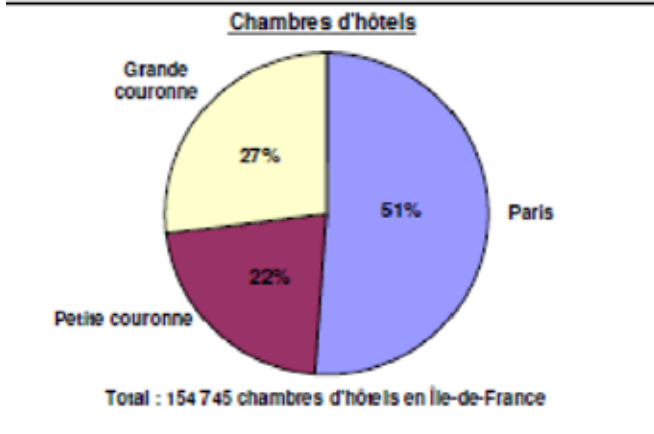


Nombre de chambres d'hôtels par catégorie et par département en Ile-de-France

	75	77	78	91	92	93	94	95	Total IDF	
0*	3 037	2 479	1 979	2 271	1 260	2 873	1 377	2 166	17 442	12%
1*	3 228	600	463	328	371	671	455	609	6 725	5%
2*	23 683	5 271	2 539	2 120	4 757	3 777	3 206	3 062	48 415	32%
3*	27 761	4 073	1 935	1 855	4 263	3 005	2 583	1 847	47 322	31%
4* - 4*L	20 456	2 663	691	60	2 656	-	169	2 493	29 188	20%
TOTAL	78 165	15 086	7 607	6 634	13 307	10 326	7 790	10 177	149 092	
	53%	10%	5%	4%	9%	7%	5%	7%		

Source : INSEE/DT (1^{er} janvier 2008)

CDT 92, 2009



Mairie de Paris
 DDEE - Bureau de la promotion
 économique et du
 développement des entreprises
 Septembre 2006

■ Le poids des chaînes : la prédominance du groupe Accor

Le tableau suivant présente pour l'année 2003, le nombre de chambres selon leur mode de gestion (chaînes intégrées, chaînes volontaires et indépendants) :

2003	Capacités				Pourcentages de l'offre totale			
	Chaînes Intégrées	Chaînes Volontaires	Indépendants	Total	Chaînes Intégrées	Chaînes Volontaires	Indépendants	Total
ECONOMIQUE	1 889	0	117	1 986	94,1%	0%	5,9%	54,8%
2 ÉTOILES	938	59	30	1 027	91,3%	5,7%	2,9%	28,4%
3 ÉTOILES	482	0	126	608	79,3%	0%	20,7%	16,8%
Total	3 289	59	273	3 621	90,8%	1,6%	7,5%	100%

Source : PKF hotelogistics

Les chaînes intégrées représentent plus de 90 % de l'offre totale en 2003, contre 7,5 % pour l'hôtellerie indépendante. L'hôtellerie de chaînes volontaires n'est présente qu'avec un seul établissement. Ce

dernier ne représente que 1,6 % de l'offre globale.

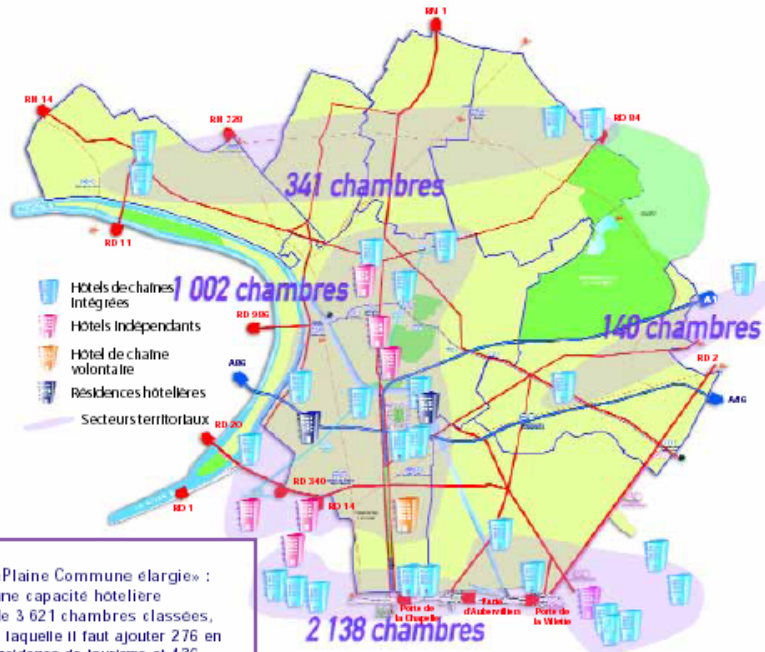
Avec 74,9 % de l'offre hôtelière de chaînes (et 69 % de l'offre globale de chambres), le groupe Accor s'impose comme le leader

sur le territoire de «Plaine Commune élargie», où il est présent avec cinq marques-enseignes majeures allant du 0 au 3 étoiles : Formule 1, Etap Hotel, Ibis, Mercure, Libertel et Suitehotel.

L'offre d'Envergure, le deuxième groupe hôtelier français, ne représente que 8,7 % de l'offre de chaînes (contre 20,5 % à l'échelle nationale). Une seule enseigne est présente : Campanile (3 unités).

■ Répartition géographique de l'offre hôtelière

La carte ci-dessous permet de visualiser la répartition du parc hôtelier de «Plaine Commune élargie», en juillet 2003, en distinguant les modes de gestion hôtelière des établissements et les équipements structurants :



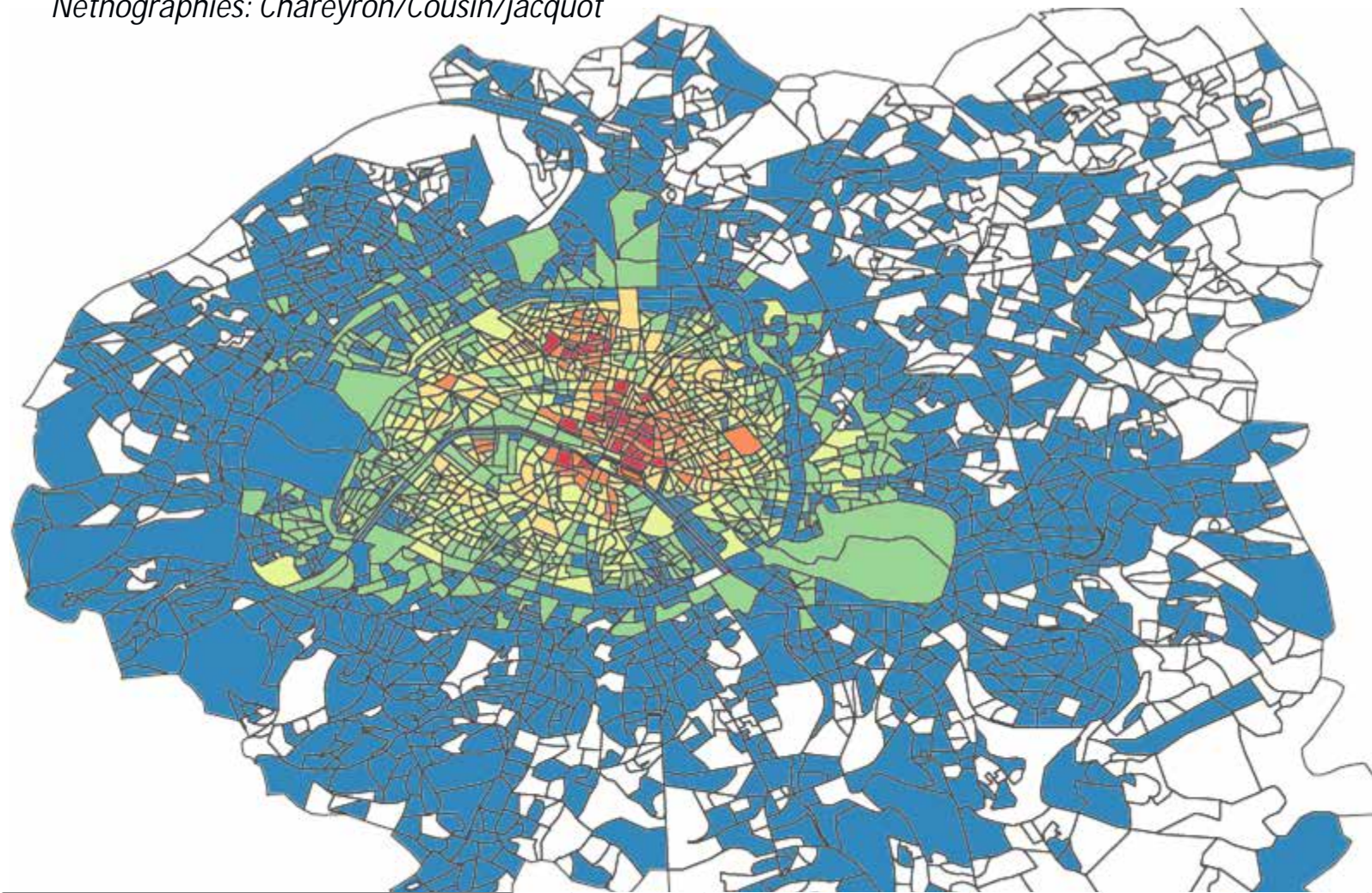
	Seine et Marne	Yvelines	Essonne	Val d'Oise	grande couronne
Gîtes ruraux					
établissements	166	43	56	33	298
capacités (en nombre de lits)	975	214	271	195	1 655
Gîtes d'étape					
établissements	13	3	2	10	28
capacités (en nombre de lits)	482	72	30	315	899
Gîtes d'enfants					
établissements	1				1
capacités (en nombre de lits)	4				4
Chambres d'hôtes					
établissements	126	25	30	30	211
capacités (en nombre de lits)	983	113	191	99	1 386
Camping à la ferme					
établissements	1				1
capacités (en nombre de lits)	25				25
Total des hébergements					
établissements	307	71	88	73	539
capacités (en nombre de lits)	2 469	399	492	609	3 969

Données 2007 Source : Relais départementaux des gîtes de France

Hébergement rural en Grande Couronne parisienne

Airbnb : tache d'huile ET quartiers dédiés

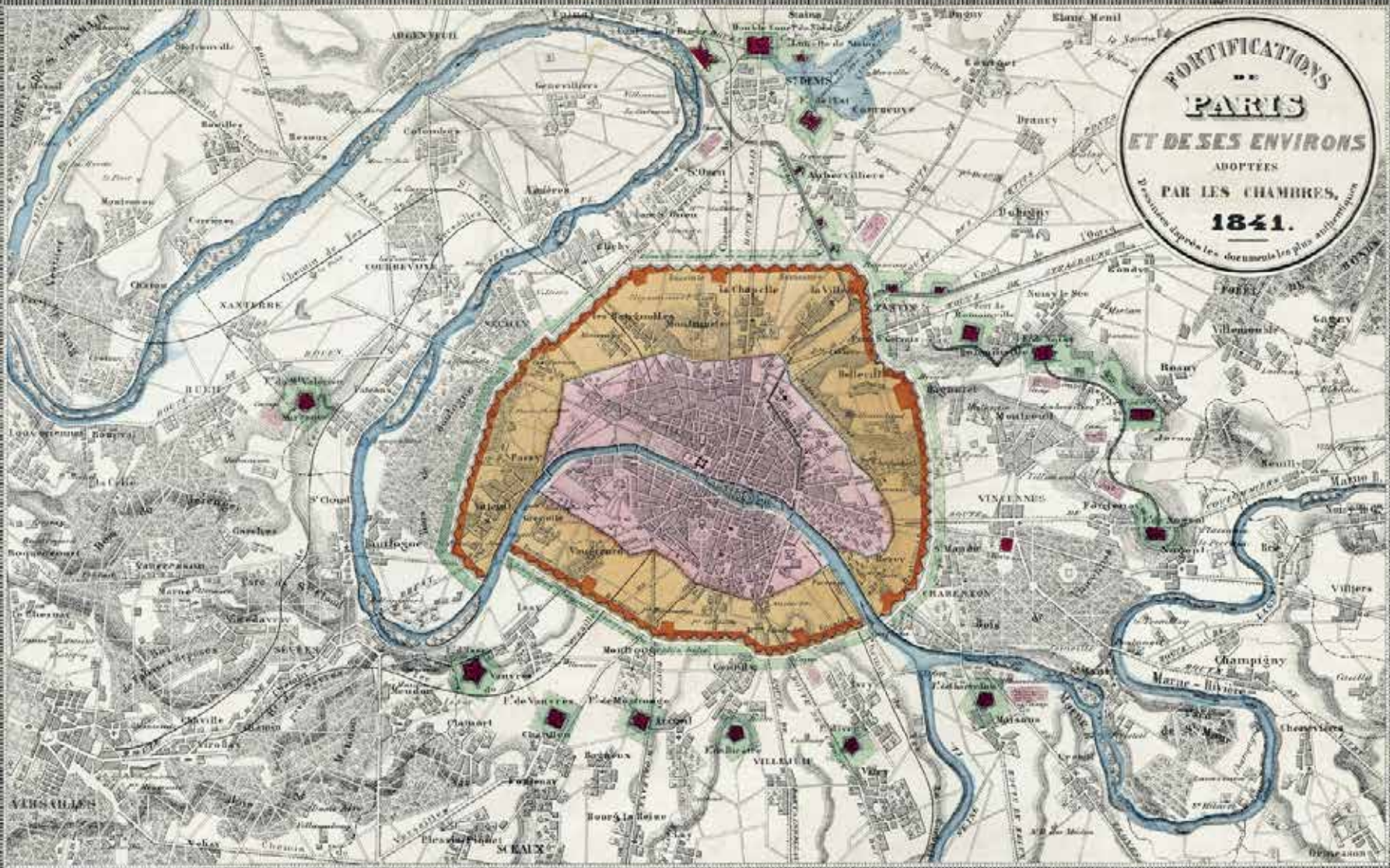
Netnographies: Chareyron/Cousin/jacquot



Nombre d'hébergements AirBnB par quartier (découpage en zone IRIS de l'INSEE) - Paris et départements limitrophes

	[1;11]	[12;27]	[28;49]	[50;80]	[81;122]	[122;195]
bornes inférieures et supérieures de chaque classe						
Nombre de zones IRIS de chaque classe	1139	431	287	163	71	28

FORTIFICATIONS
PARIS
ET DE SES ENVIRONS
ADOPTÉES
PAR LES CHAMBRES.
1841.




4- Enchanter la banlieue ?



L. Coffin, phot. album.

« Si les Français ne savent pas voyager, les Parisiens ignorent encore l'art de se promener. (...) Ils courent pour courir ; ils suivent trop volontiers la foule ; ils se laissent trop facilement entraîner par de menteuses réclames, dans des établissements qu'ils devraient fuir avec autant d'ardeur que leurs maisons ; rarement ils songent à combiner des excursions qui puissent offrir un égal attrait à leurs yeux et à leurs esprits. Et cependant Paris est de toutes les capitales de l'Europe celle dont les environs sont tout à la fois les plus charmants et les plus dignes d'intérêt. » (guide Joanne 1856, préface p. XIII).

Montes Pauline



LA PLAINE SAINT-DENIS. — La Gare

Saint-Ouen illustré

VOILLER
ORIER

POISSONNERIE

A. DERONDEL
CULTIVATEUR
A ERMONT (S.O.)

RÉPUBLIQUE FRANÇAISE
10⁰

PASUDAN, éd. - St-Ouen

Le Marché Couvert. - L'Intérieur



« Ce n'est encore que la banlieue immédiate de Paris, la banlieue de semaine, la banlieue des travailleurs. La banlieue des dimanches et jours de fête, celle des oisifs, des chasseurs, des châtelains, des villégiateurs, des promeneurs, des peintres, des automobilistes, des cyclistes, se prolonge bien plus loin, en descendant le fleuve, en le remontant, et tout au long de la Marne et de l'Oise, sur les territoires de Seine-et-Oise et de Seine-et-Marne. » Touring Club de France, 1902, Sites et monuments autour de Paris (Seine-et-Oise, Seine-et-Marne, Oise

J. F. — 134. St-DENIS. — Le Bassin du Canal.






Saint Denis, ville exclusivement industrielle, n'offre pour le touriste aucun intérêt. Se rendre directement à la Basilique (...) Maladroitement restaurée au début du XIXe siècle, elle conserve, malgré les intelligentes réparations de Viollet le Duc une décoration suspecte (notamment à la façade occidentale) ou ridicule (par exemple aux vitraux des hautes fenêtres du triforium. Guides Diamant, Paris, Versailles, St Germain, St Denis, Chantilly, Fontainebleau, Librairie Hachette, 1920


Guide du Routard

lieues de Paris, 1999 2000



- « partir explorer la banlieue n'est pas encore entré dans les mœurs de *l'homo touristicus*. Dommage, ou plutôt tant mieux, cela prouve qu'il reste des espaces aux explorateurs ».
- « l'architecture disparate, belle, hétéroclite, colorée, incohérente, triste, contradictoire, écrasante, moche... la mémoire des pierres, c'est la mémoire des gens »

L'émergence du patrimoine et tourisme de banlieue



Banlieue de Paris, insolite et secrète, Éditions Jonglez, 2005

- « Le guide Banlieue de Paris insolite et secrète est né d'un constat : les habitants de la banlieue proche de Paris n'ont pratiquement rien à leur disposition pour aller à la découverte de leur ville. Ce guide est fait pour eux ainsi que pour les Parisiens qui commenceraient à se sentir un peu à l'étroit dans une capitale de plus en plus uniformisée et standardisée et qui sentiraient le besoin d'aller humer ce qui se fait de bien en banlieue. Si, comme le souligne le cliché, certains coins sont évidemment moroses et pas toujours roses, la banlieue a aussi su préserver des attraits insoupçonnés, un patrimoine riche et méconnu, une authenticité dont manquent parfois cruellement certains quartiers de Paris, des personnages hauts en couleur, en résumé, tout ce qui fait qu'une ville ou qu'une région mérite qu'on reparte à sa découverte.
- Au moment où l'on commence à parler de couverture du boulevard périphérique et de resserrer le lien entre Paris et ses voisins, nous avons l'humble espoir que ce guide, à sa manière, contribuera à réduire le fossé existant et à rapprocher deux mondes qui aujourd'hui s'ignorent encore trop souvent. Puisse ce guide apporter également quelques moments de poésie et de bonheur de la découverte aux habitants de banlieue et aux Parisiens. »

PNR de l'Oise, aux confins de la métropole parisienne, Une destination touristique ?

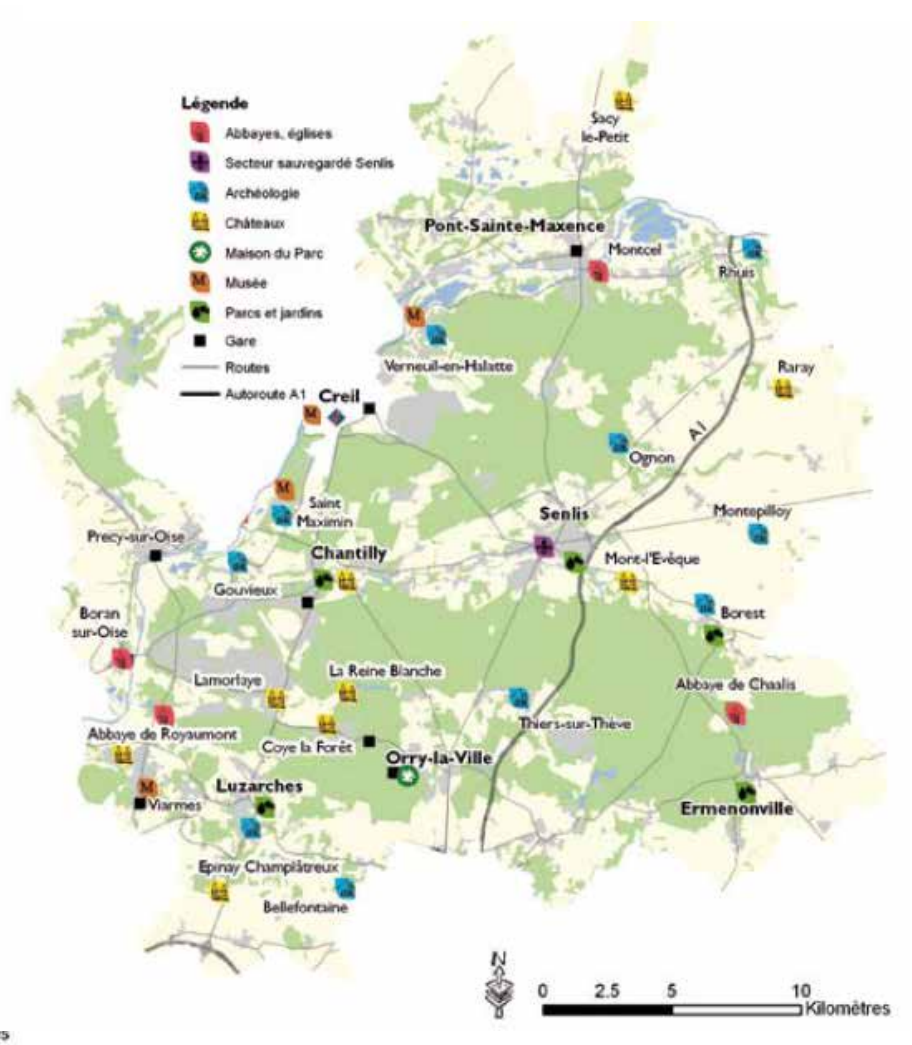
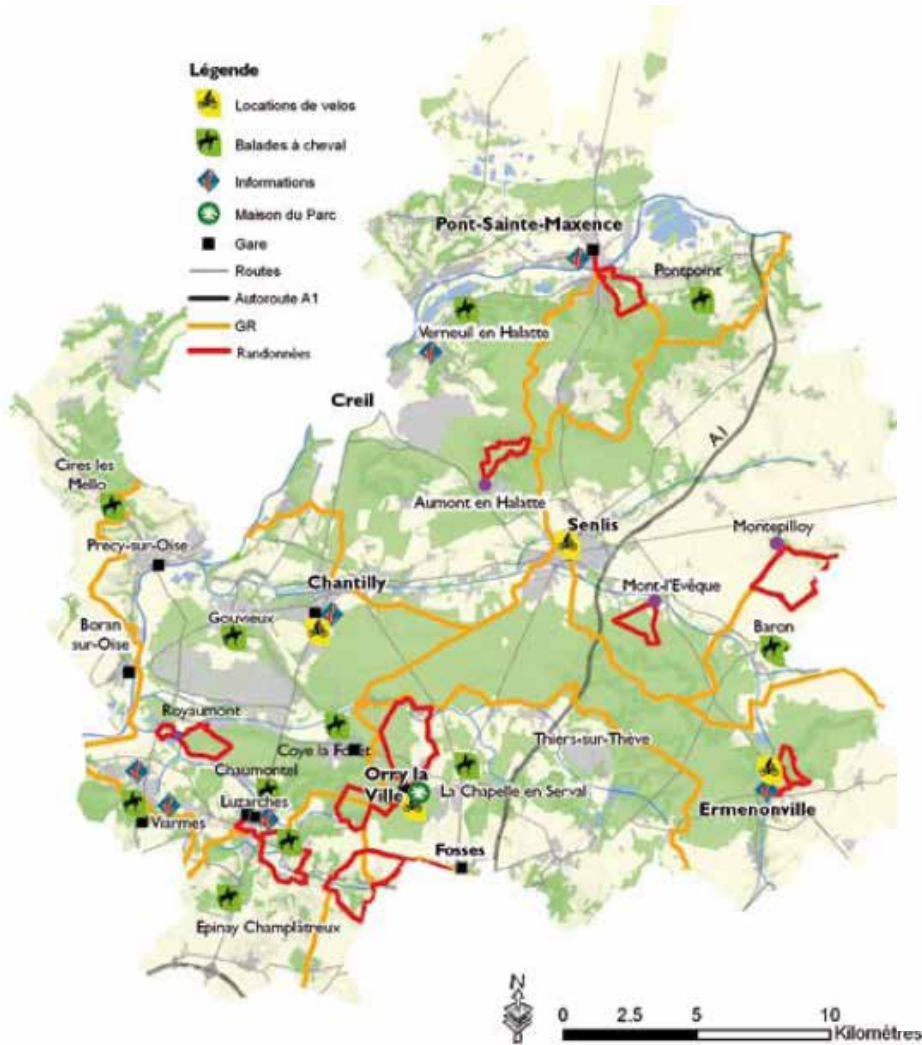
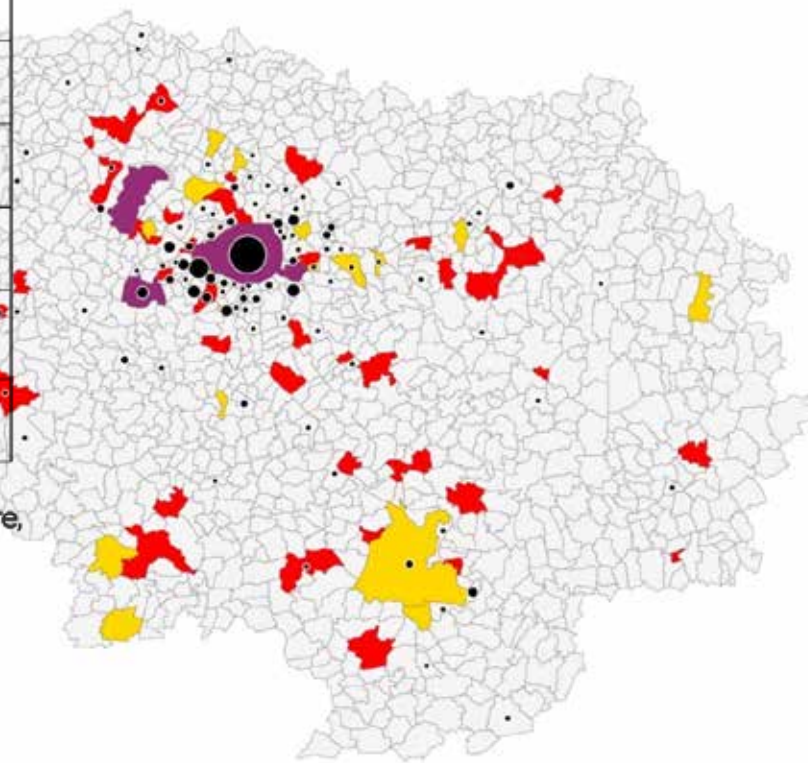


Tableau 1: Monuments historiques, secteurs sauvegardés, ZPPAUP, de la région Île-de-France

Département	75	77	78	91	92	93	94	95	Total
Patrimoine XX ^e	38	20	20	6	55	28	22	10	199
% patrimoine XX ^e	19	10	10	3	27,6	14	11	5%	100
ZPPAUP	0	18	8	4	1	1	3	6	41
% ZPPAUP	0	43,9	19,5	9,75	2,4	2,4	7,31	14,6	100
Secteur sauvegardé	2	0	2	0	0	0	0	0	4
% secteur sauvegardé	50	0	50	0	0	0	0	0	100%
MH dont classés	1803 428	597 206	477 165	271 85	156 39	73 17	113 35	295 146	3785 1121
	47,6	15,7 7	12,6	7,15	4,12	1,92	2,98	7,77	



Source : Ministère de la Culture et de la Communication, statistiques de la culture, patrimoine et architecture, Chiffres clés 2010.

Institutionnalisation du patrimoine : rapport Paris - banlieues

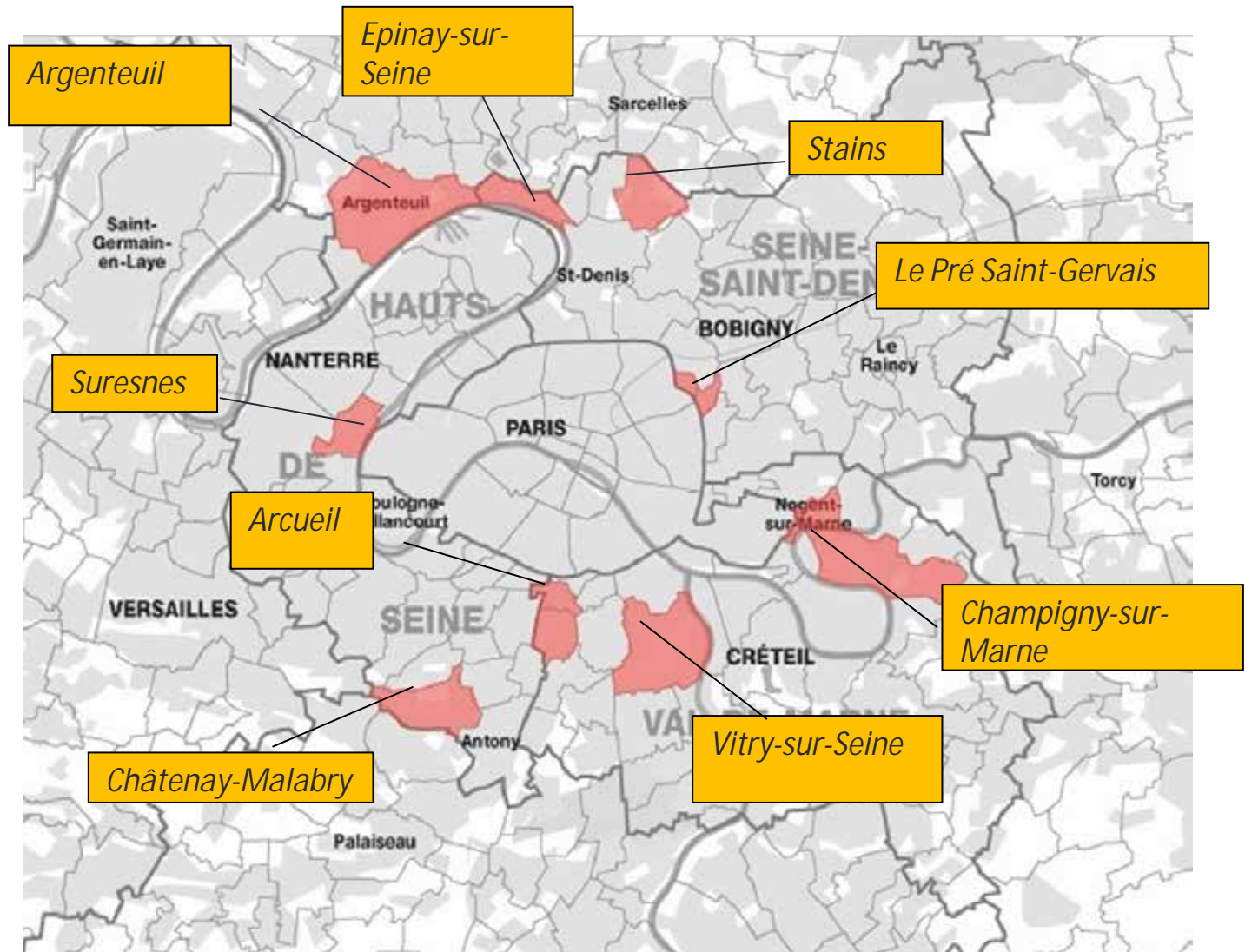
ZPPAUP et secteur sauvegardé fin 2008

- Communes sans zonage patrimonial
- Communes disposant d'un ZPPAUP (45 communes)
- Communes avec ZPPAUP en projet (15 communes)
- Communes avec secteur sauvegardé (3 communes)

label Patrimoine du XX (consultation 2010)

- 38 PARIS
- 12 BOULOGNE-BILLANCOURT
- 2 POISSY
- 1 NEUILLY-PLAISANCE

L'inscription métropolitaine ou francilienne des banlieues



registre redistributif / registre de la reconnaissance

Politiques de valorisation touristique et patrimoniale :
Développement local / Reconnaissance

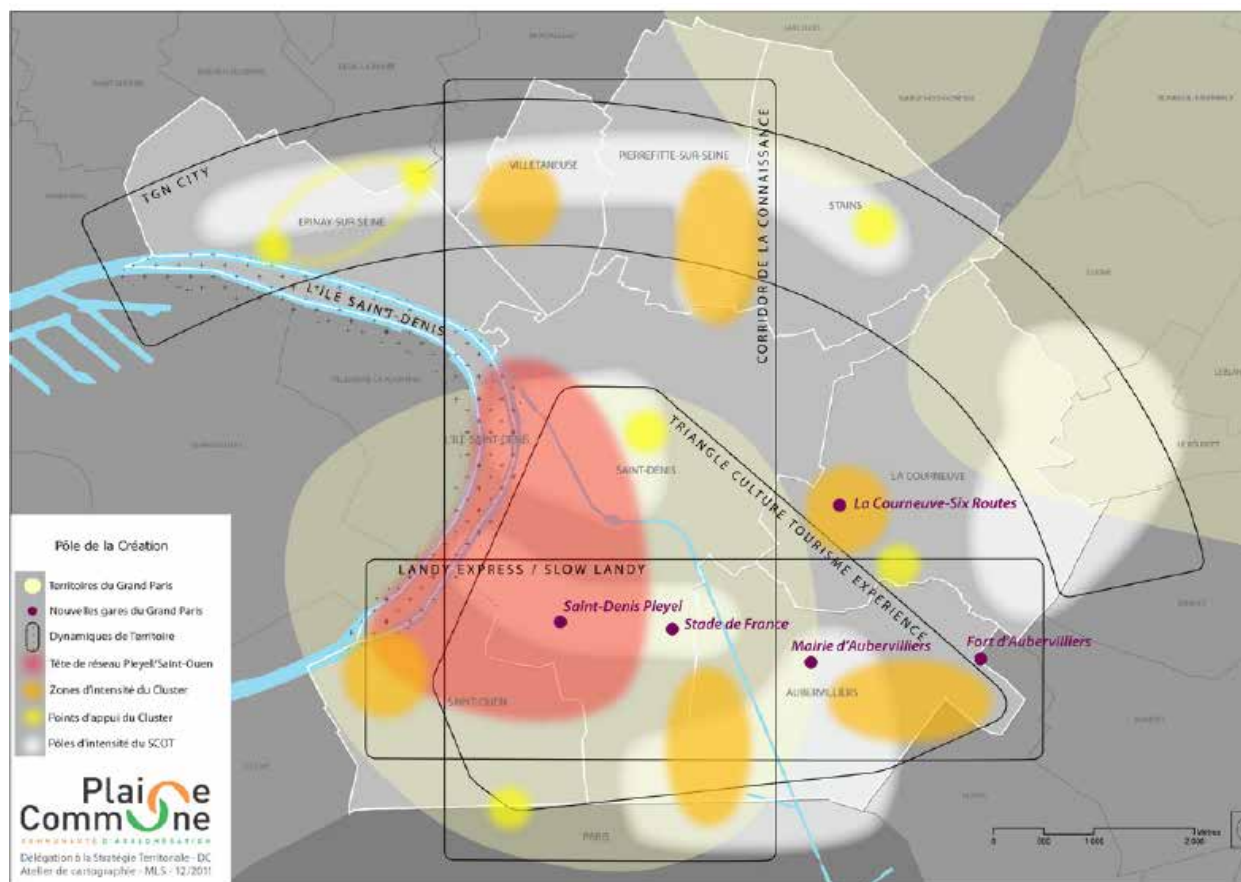
Article 2 – Définitions

Convention de Faro

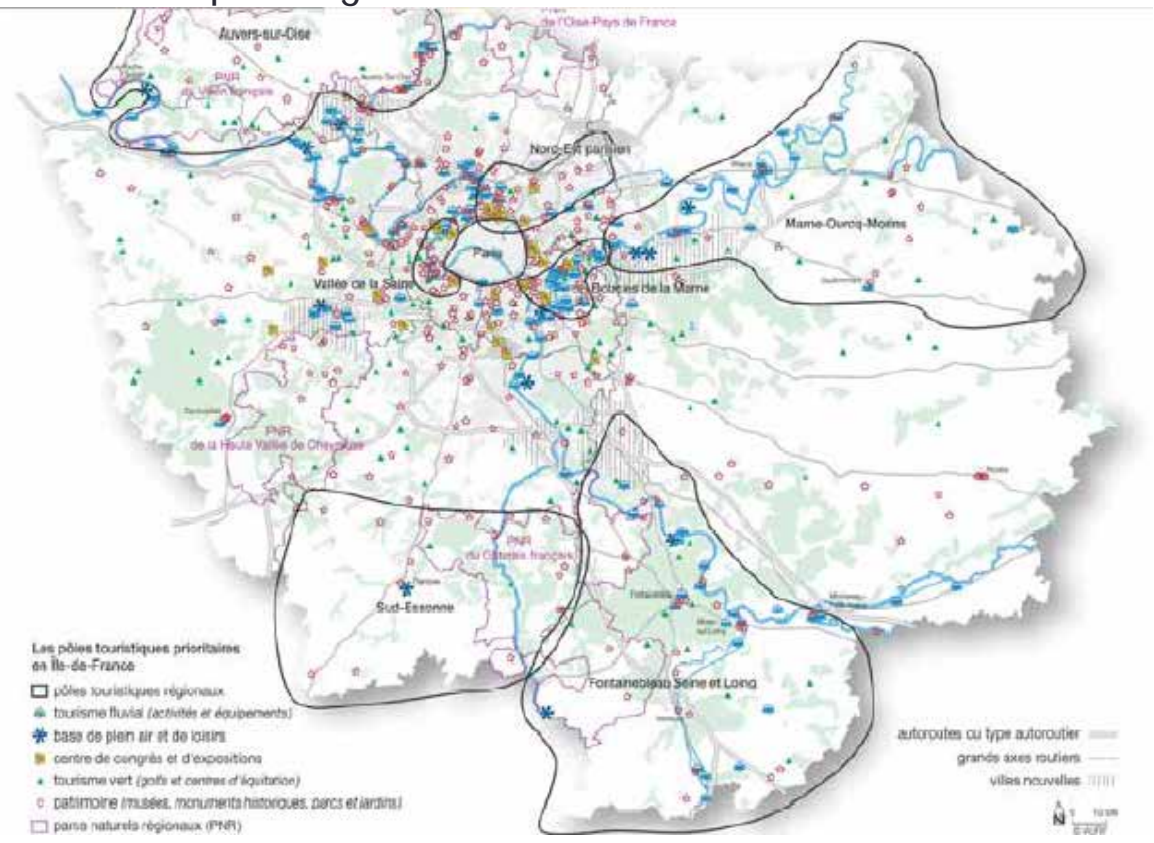
Aux fins de la présente Convention,

- a le patrimoine culturel constitue un ensemble de ressources héritées du passé que des personnes considèrent, par-delà le régime de propriété des biens, comme un reflet et une expression de leurs valeurs, croyances, savoirs et traditions en continuelle évolution. Cela inclut tous les aspects de l'environnement résultant de l'interaction dans le temps entre les personnes et les lieux ;
- b une communauté patrimoniale se compose de personnes qui attachent de la valeur à des aspects spécifiques du patrimoine culturel qu'elles souhaitent, dans le cadre de l'action publique, maintenir et transmettre aux générations futures.

Pluralités ou polyphonies touristiques ?



Pôle de la création CDT
Triangle
Culture Tourisme Expérience



La fin de la banlieue touristique ? Pôles touristiques régionaux

Les pôles touristiques en périphérie

LES *Villages*

Les 9 villages se situent à moins d'une heure des villes préférées d'Europe.

Ces villages pittoresques en plein air sont conçus pour refléter l'atmosphère de la région dans laquelle ils se trouvent. Chacun d'entre eux est tranquille, sûr et impeccable et abrite entre 50 et 140 boutiques de marques de luxe européennes et internationales.

> ACCUEIL

> LES VILLAGES

Londres, Bicester Village

Dublin, Kildare Village

Paris, La Vallée Village

Madrid, Las Rozas Village

Barcelone, La Roca Village

Milan, Fidenza Village

Bruxelles, Maasmechelen Village

Francfort, Wertheim Village

Munich, Ingolstadt Village

> ANNUAIRE DES MARQUES

> GUIDES ET JEUX-CONCOURS

> PLANIFIEZ VOTRE VISITE

> PROFESSIONNELS DU TOURISME



Londres, Bicester Village

[Afficher les détails](#)



Dublin, Kildare Village

[Afficher les détails](#)



Paris, La Vallée Village

[Afficher les détails](#)



Madrid, Las Rozas Village

[Afficher les détails](#)



Barcelone, La Roca Village

[Afficher les détails](#)



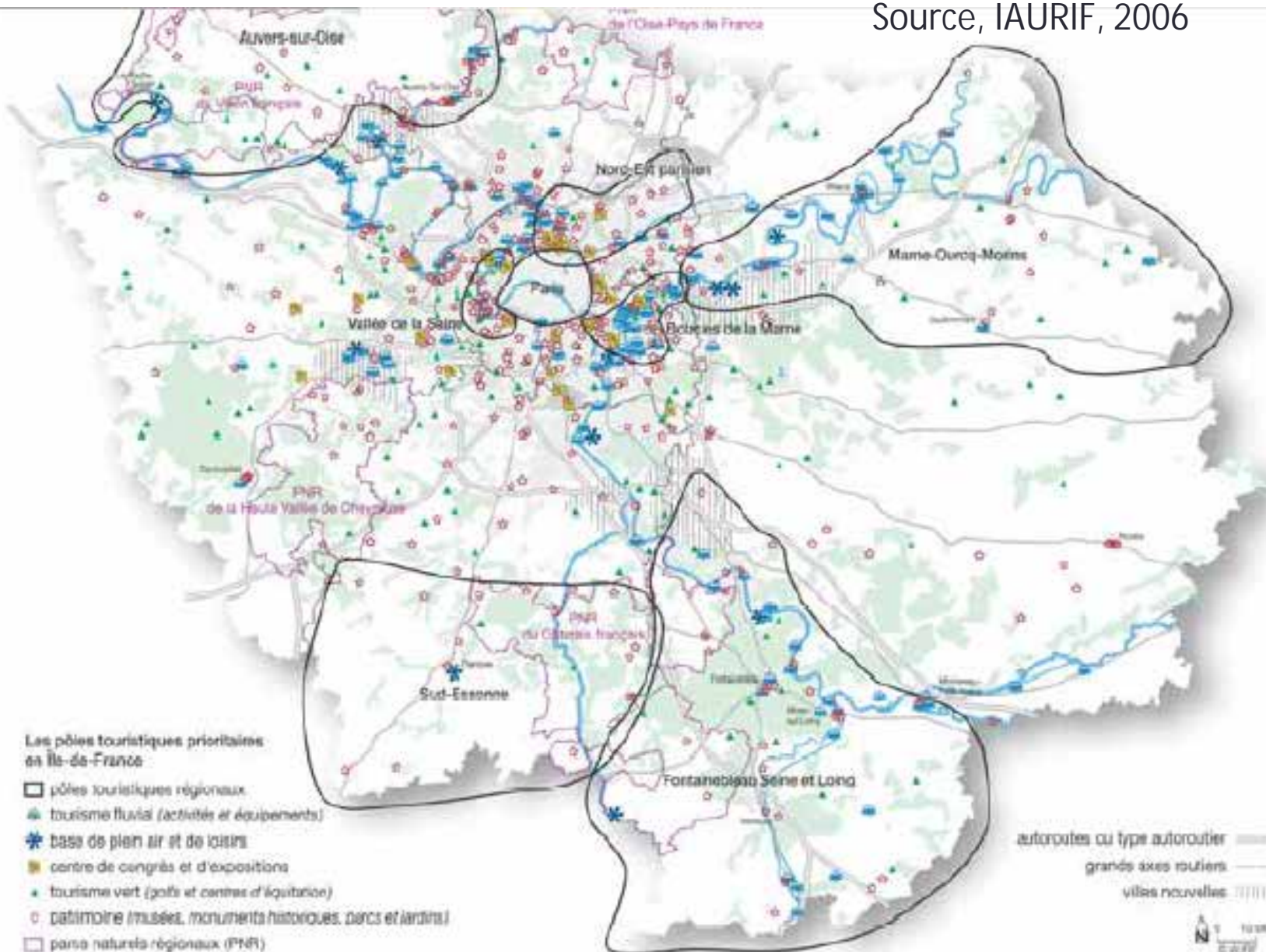
Milan, Fidenza Village

[Afficher les détails](#)



Pôles touristiques régionaux, construction de nouvelles logiques territoriales

Source, IAURIF, 2006

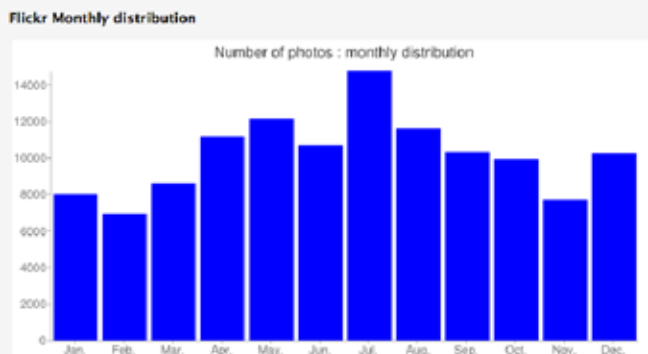


Ile-de-France sans Paris



Détection de zones d'intérêt

Area	Color	Map Link	Flickr		Panoramio		Instagram			Tripadvisor		
			photo	photographe	photo	photographe	Nb. Photos	Nb. User	Nb. place	Attraction	Restaurant	Accomodation
16			685394	49063	106901	16982	314055	95654	14163	42181 (102)	30100 (970)	29078 (143)
Not segmented			816793	38964	87168	13331	664558	124079	101928	13915 (340)	128831 (7490)	241299 (1676)
32			127466	21593	41133	14175	83782	49169	1835	11936 (4)	1479 (11)	0 (0)
15			58209	11242	14323	5862	52730	30349	1877	6206 (9)	3345 (74)	1771 (8)
3			61575	11078	17516	5786	37571	19166	1711	3125 (12)	2947 (125)	2035 (15)
22			31430	53	Area 32						215 (2)	0 (0)
36			21217	30	Flickr Monthly distribution						839 (4)	0 (0)
52			11096	29	Number of photos : monthly distribution						26 (5)	218 (2)
43			10778	21	Data						088 (36)	188 (4)
53			9466	21	Area						161 (7)	1104 (1)
5			6803	20	Area						409 (25)	924 (8)
26			10731	19	Area						74 (4)	0 (0)
46			6024	18	Area						725 (16)	0 (0)
41			4919	16	Area						497 (14)	360 (2)
42			4024	14	Area						105 (3)	1197 (1)
34			10498	12	Area						0 (0)	0 (0)
29			3089	12	Area						312 (4)	0 (0)
58			5883	12	Area						157 (11)	294 (5)
7			3000	10	Area						380 (8)	897 (5)
45			4608	8	Area						92 (3)	424 (4)

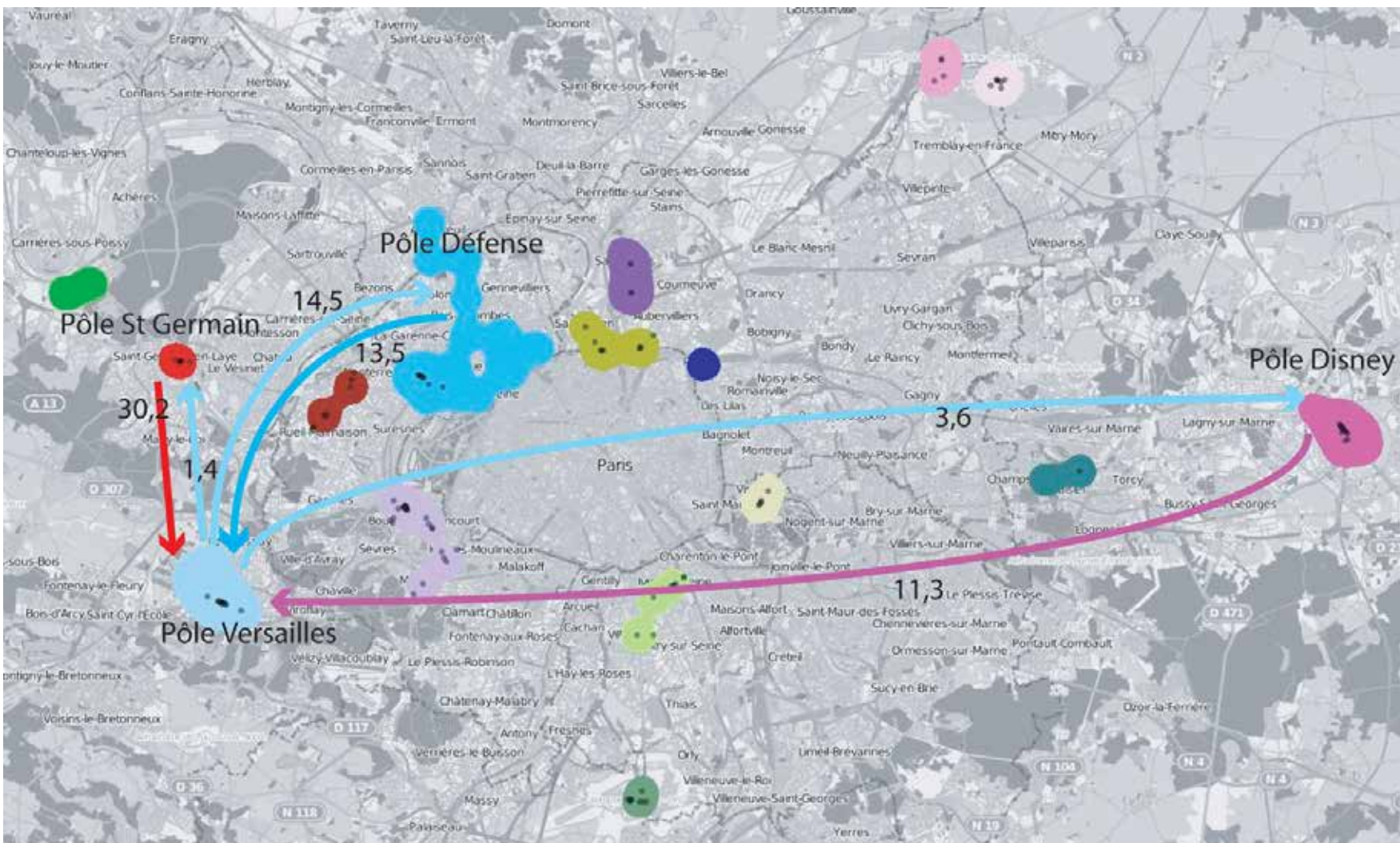


Area	Color	Map Link	Flickr		Panoramio		Instagram			Tripadvisor		
			photo	photographe	photo	photographe	Nb. Photos	Nb. User	Nb. place	Attraction	Restaurant	Accomodation
32			127466	21593	41133	14175	83782	49169	1835	11936 (4)	1479 (11)	0 (0)
name		type		nbAvis	note							
Tour Eiffel		Sites historiques, Bâtiments architecturaux, Tours/ Plateformes d_observation, Monuments/ sites remarquables, Monuments/ Statues		11690	4.5							
Trocadéro		Quartiers		215	4.5							
Cite de l'architecture et du patrimoine		Bâtiments architecturaux		25	4.5							
Pont d'Iena		Ponts		6	4							

Extraction des zones d'intérêt et corrélation entre zones

Flickr	12	28	21	7	8	27	14	44	17	26	36	29	25	18	42	16	19	3	20
12	6592	14.56%	13.84%	15.42%	17.53%	33.18%	29.37%	18.03%	28.89%	30.66%	25.65%	23.68%	13.70%	39.30%	24.72%	29.46%	39.51%	23.86%	39.80%
28	13.52%	6120	11.35%	10.51%	11.08%	22.27%	20.48%	22.96%	13.17%	22.84%	14.49%	9.66%	10.27%	30.18%	19.56%	24.42%	14.15%	20.81%	15.31%
21	4.14%	3.66%	1973	5.52%	6.93%	5.96%	8.19%	4.78%	5.08%	6.17%	8.55%	2.80%	10.62%	5.96%	7.75%	3.10%	5.37%	3.55%	3.06%
7	3.09%	2.27%	3.70%	1323	12.35%	6.52%	4.40%	3.85%	6.35%	5.97%	16.39%	2.80%	3.42%	5.61%	3.32%	5.04%	7.32%	1.52%	5.10%
8	3.34%	2.27%	4.41%	11.72%	1255	5.96%	5.89%	3.24%	8.10%	6.17%	15.20%	3.12%	2.05%	5.96%	3.32%	5.43%	7.32%	3.55%	3.57%
27	5.40%	3.91%	3.24%	5.29%	5.10%	1073	10.69%	5.86%	10.00%	12.96%	9.50%	8.41%	5.82%	17.54%	8.49%	6.98%	14.63%	12.18%	19.90%
14	4.46%	3.35%	4.16%	3.33%	4.70%	9.97%	1001	6.93%	12.22%	9.47%	8.31%	6.54%	6.16%	9.47%	9.59%	4.26%	12.68%	6.09%	9.18%
44	1.77%	2.43%	1.57%	1.89%	1.67%	3.54%	4.50%	649	2.22%	6.58%	3.09%	2.18%	4.11%	5.96%	9.23%	1.55%	4.88%	4.57%	2.55%
17	2.76%	1.36%	1.62%	3.02%	4.06%	5.87%	7.69%	2.16%	630	5.76%	6.41%	6.54%	2.40%	5.26%	2.21%	1.94%	15.61%	2.54%	5.61%
26	2.26%	1.81%	1.52%	2.19%	2.39%	5.87%	4.60%	4.93%	4.44%	486	4.04%	7.48%	5.48%	8.77%	5.54%	3.49%	9.27%	5.08%	6.63%
36	1.64%	1.00%	1.82%	5.22%	5.10%	3.73%	3.50%	2.00%	4.29%	3.50%	421	2.80%	2.05%	4.21%	1.48%	0.78%	6.83%	2.03%	4.08%
29	1.15%	0.51%	0.46%	0.68%	0.80%	2.52%	2.10%	1.08%	3.33%	4.94%	2.14%	321	1.37%	1.75%	2.58%	1.94%	5.85%	1.02%	4.59%
25	0.61%	0.49%	1.57%	0.76%	0.48%	1.58%	1.80%	1.85%	1.11%	3.29%	1.43%	1.25%	292	2.11%	2.95%	1.55%	4.39%	1.02%	2.55%
18	1.70%	1.41%	0.86%	1.21%	1.35%	4.66%	2.70%	2.62%	2.38%	5.14%	2.85%	1.56%	2.05%	285	3.32%	11.24%	4.39%	9.14%	12.76%
42	1.02%	0.87%	1.06%	0.68%	0.72%	2.14%	2.60%	3.85%	0.95%	3.09%	0.95%	2.18%	2.74%	3.16%	271	1.55%	2.44%	4.06%	3.06%
16	1.15%	1.03%	0.41%	0.98%	1.12%	1.68%	1.10%	0.62%	0.79%	1.85%	0.48%	1.56%	1.37%	10.18%	1.48%	258	2.93%	3.05%	3.57%
19	1.23%	0.47%	0.56%	1.13%	1.20%	2.80%	2.60%	1.54%	5.08%	3.91%	3.33%	3.74%	3.08%	3.16%	1.85%	2.33%	205	3.55%	2.04%
3	0.71%	0.67%	0.35%	0.23%	0.56%	2.24%	1.20%	1.39%	0.79%	2.06%	0.95%	0.62%	0.68%	6.32%	2.95%	2.33%	3.41%	197	2.55%
20	1.18%	0.49%	0.30%	0.76%	0.56%	3.63%	1.80%	0.77%	1.75%	2.67%	1.90%	2.80%	1.71%	8.77%	2.21%	2.71%	1.95%	2.54%	196

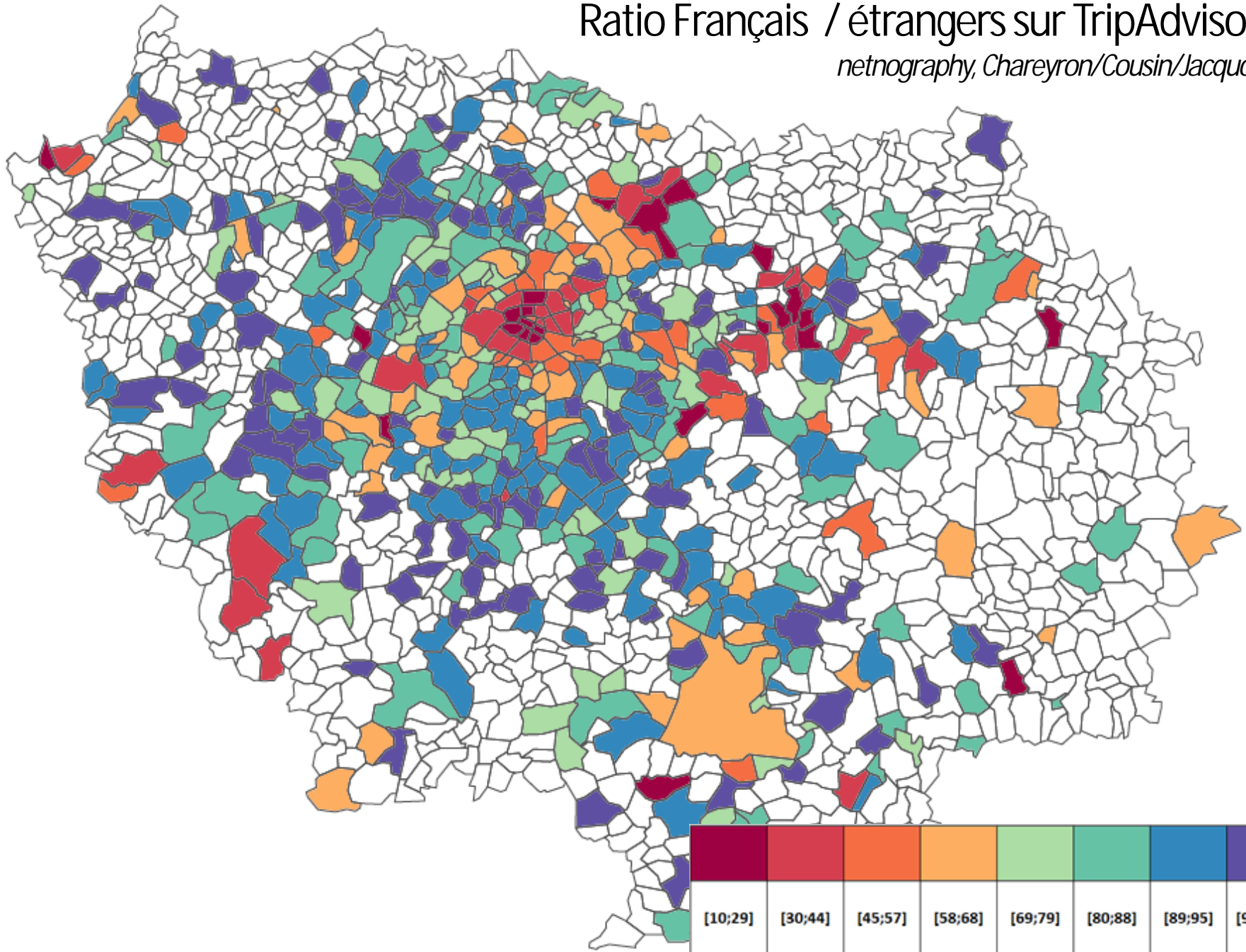
Grand Paris : sites connectés par les utilisateurs de Flickr.



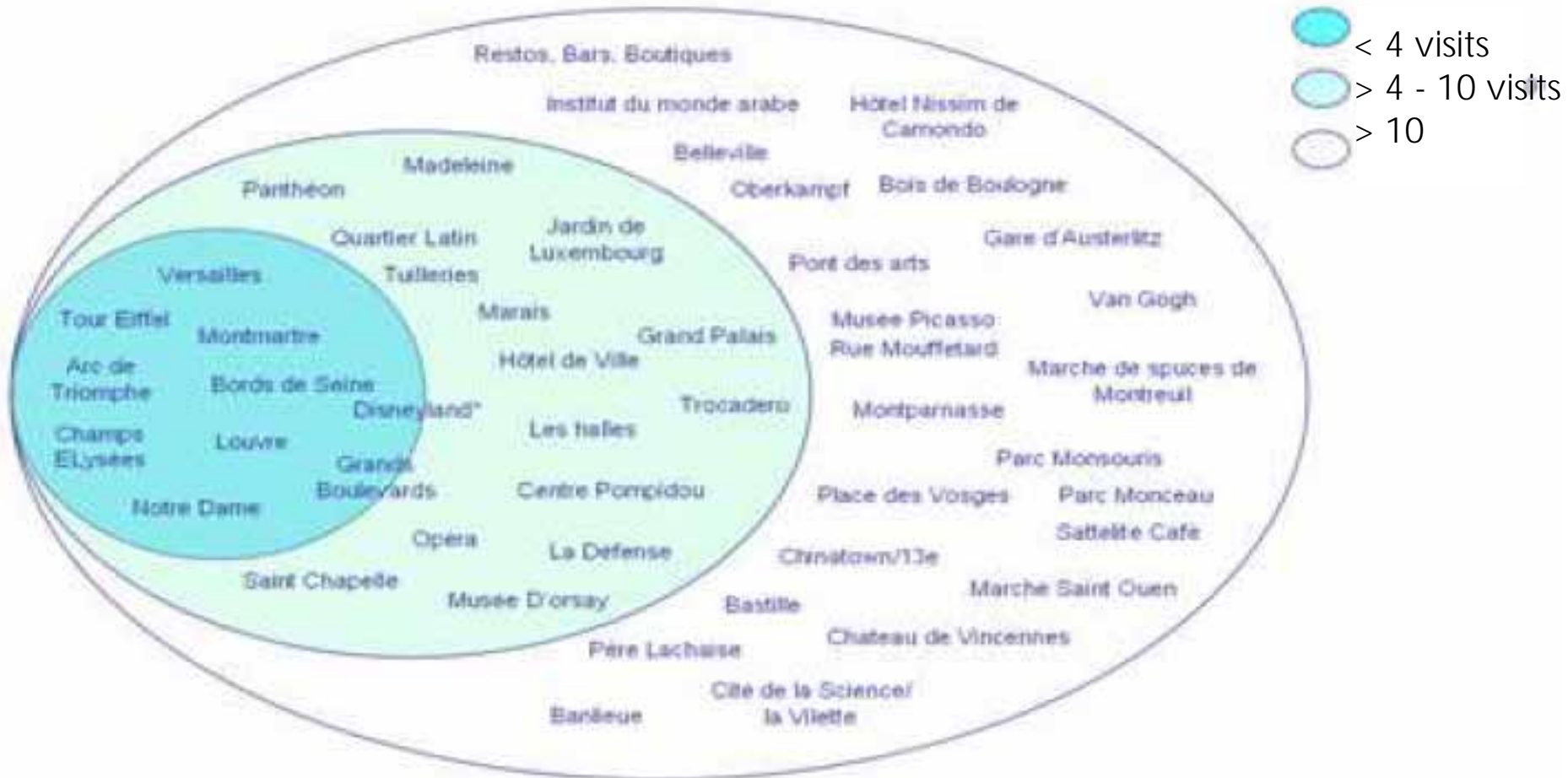
14,5 → % de photographes de la zone de départ qui ont posté également des photos de la zone d'arrivée

Ratio Français / étrangers sur TripAdvisor

netnography, Chareyron/Cousin/Jacquot




Extension du périmètre de la visite, mais pas de désaturation



5- Hors des sentiers battus, une autre logique

— : « PARISIENS ! »



PARIS COSMOPOLITE

L'envolée commence au bout de la rue des Envergies, sur la terrasse haut perchée du parc de Belleville, au-dessus de la Maison de l'air. Vous survolez des restaurants chinois de quatre étages, des jardins, une immense ardoise d'écolier sur laquelle Ben a écrit de se méfier des mots.

Escale au canal Saint-Martin, une péniche bleue franchit une écluse verte, il faut prendre son temps. Sur l'Ourcq, un canoë course un kayak, un camion couvert de graffiti multicolores les dépasse sur la berge. Pause au CENTQUATRE, rue d'Aubervilliers, pour une aventure culturelle innovante. Atterrissage dans une bambouseraie de 3 000 m² cernée de près : le parc de la Villette. En zigzagant par le jardin des Voltiges puis par celui des Dunes et des Vents - éoliennes à pédales, girouettes, cerfs-volants... -, vous approchez d'une grosse boule qui réfléchit les nuages : la Géode !

Une odysée spatiale sur écran géant, ça creuse. Choisissez le menu : mafé place Sainte-Marthe et film en Technicolor ? Slam session, soupe et brochettes à "Ménilmuche" ? Curry, capoeira et performance ragga hip hop ? Chili au piment langue-d'oiseau et théâtre de bar ? Tagine et concerto pop-électro...



**Canal Saint-Martin (10') • La Villette (19')
• Buttes-Chaumont (19') • Belleville (20')**



M Belleville (lignes 2, 11) • Pyrénées (ligne 11) • Buttes-Chaumont (ligne 7 bis) • Botzaris (ligne 7 bis) • Porte-de-la-Villette (ligne 7) • Porte-de-Pantin (ligne 5) • Jaurès (ligne 2, 5, 7 bis)

INCONTOURNABLES

Le CENTQUATRE
Établissement artistique
de la Ville de Paris



Le projet a vu le jour sur le site des anciennes Pompes funèbres. Il permet au public de développer un regard nouveau sur les arts plastiques, la musique, la danse, le théâtre, la vidéo, la mode, le design, le cinéma ou la littérature.

104, rue d'Aubervilliers
ou 11 bis, rue Curial (19').
M^o Crimée, Stalingrad.
TEL. : 01 40 05 51 71.
Du dim au jeu : 11h à 20h.
Ven et sam : 11h à 23h.
Ateliers d'artistes fermés le lun.
www.104.fr

La Villette

Depuis qu'on s'y tranche plus le lard... Au XX^e, la commune de

la Villette est un centre industriel. On y implantait en 1867 un marché aux bestiaux et de gigantesques abattoirs. Leur fermeture en 1974 entraîne, dans les années 1980, la reconversion du site en pôle culturel, symbole du renouveau de l'Est parisien.

Parc de la Villette



Sur ses prairies traversées par le canal de l'Ourcq, ballonnées de pavillons rouge vif, d'étonnantes jardins à thèmes, d'équipements techniques, on joue au ballon, on lit, on gigote au rythme des percussions... Aux beaux jours, il accueille un festival de pique-niques, concerts et films en plein air. Disséminés aux quatre coins : la Grande Halle, l'ancienne Bourse aux cours devenue le théâtre Paris-Villette, le Zénith, un centre

équestre, le chapiteau du Cabaret sauvage, un dragon-toboggan... 211, av. Jean-Jaurès (19'). M^o Porte-de-la-Villette.
TEL. : 01 40 03 75 75.
www.villette.com
Grande Halle :



Cité des sciences et de l'industrie - La Villette **PARIS**

Cette grande futuriste entourée d'eau adrienne, derrière ses parois de verre et d'acier, milite activement vulgarisant sciences et techniques de façon ludique. Conférences, aquarium, cinéma en relief, cirés des enfants, des métiers, de la santé, expositions, médiathèque, planétarium, ateliers... : difficile de vous découvrir en une fois.
30, av. Corentin-Cariou (19'). M^o Porte-de-la-Villette.
TEL. : 01 40 05 00 00.
Rés individuels :
0 992 69 70 72 www.cite-science.com

Toutes nos balades

Belleville, Ménilmontant, canal Saint-Martin, canal de l'Ourcq, Jules Joffrin, Clignancourt, Pantin, Porte Montmartre, Saint Ouen, Oberkampf, la Goutte d'Or, La Villette...

Vous serez charmés par l'authenticité de ces anciens villages parisiens et franciliens : cours cachées, ateliers, impasses et ruelles secrètes, industries reconverties, populations bigarrées et frondeuses. Soyez tout autant saisis par la culture urbaine et ses initiatives militantes !

Présentation des différents cycles de balades :

- ▶ les balades généralistes : « Mon quartier, ça se visite ! »
 - ▶ Les balades thématiques : « Ma société, ça se visite ! »
 - ▶ Les balades culturelles : « Ma culture, ça se visite ! »
 - ▶ Les balades nocturnes : « Ma nuit, ça se visite ! »
 - ▶ Les balades Alternatives : « Mes Alternatives, ça se visite ! »
 - ▶ Les balades à trottinettes : « En trottinette, ça se visite ! »
- les balades généralistes : « Mon quartier, ça se visite ! »



Ça se visite, succession Belleville insolite



Ricki Stevenson's

Black Paris Tours

[Welcome](#)

[Meet Your Guide](#)

[Book Online Here](#)

[2014 Bastille Day Champagne
Fireworks Cruise Info Page](#)

[Tours And Services](#)

[Tour Outline](#)

[Calendar](#)

[Slide Show](#)

[Historic Videos](#)

[Guest Testimonials](#)

[BPT In The Media](#)

[Black Paris Postcards Blog](#)

[Contact Us](#)

Exploring The Best of Black Paris...Yesterday and Today!!

*"For Any and Everyone Interested in the Real History of France
and the US!"*

Black Paris Tours offers a richly unique cultural experience, providing travelers with information, insight and little known facts about the wealth of Black history in Paris! Black Paris Tours takes you to the hang outs, haunts and places made famous by African American musicians, soldiers, writers, artists, historians, celebrities, and political exiles. From the 1800s to World War One, and from the days of the Harlem Renaissance, to the 1970s, they came to Paris fleeing racism in America. Along the way, they joined the list of the world's most famous Black expatriates and visitors. Find out more information on Black Paris Tour packages!

Enlarge your Paris



- ☒ CULTURE
- ☒ PLEIN AIR
- ☒ RESTOS
- ☒ ENFANTS
- ☒ MADE IN BANLIEUE



La banlieue comme destination politique ?

• « M. G. pense que le touriste qui recevra le dépliant sur St Denis risque de nous accuser d'une coloration politique du fait de l'emploi du mot Prolétariat. Il est demandé de garder la phrase « conditions de travail d'un prolétariat nouveau ce qui explique en partie la tradition » (CR conseil d'administration SI Saint Denis, 1972)

Requêtes de la mairie au syndicat d'initiative :


- 21 sept 1976 : Groupe de 40 soviétiques visitera St Denis. Vin d'honneur à la mairie. SI fournit alcool et déco florale. Mairie les gâteaux, verres, etc
- Décembre 1975 : la fédération PCF demande de recevoir 3 membres du PCI de Florence pour visiter la basilique, le musée, l'expo Someville, et rencontrer les membres du bureau municipal.
- 3 avril 1975 lettre Japon Europe Tourisme : groupe femmes japonaises pour visite St Denis mais aussi d'une école maternelle, d'échanger sur le rôle de la femme, l'éducation, l'hygiène, etc...
- Lettre de CGTT compagnie générale de tourisme et des transports, Lepertours, qui envoie un groupe de clients soviétiques d'Ouzbekistan, 1975, et demande au maire si possible en plus de la basilique de visiter des réalisations sociales de la ville. Le SI propose : foyer de personnes âgées, palais des sports, école maternelle, visite d'ensemble de la cité HLM, basilique ST Denis
- Wagons lits Cook : lettre au maire 17 janvier 1975 : groupe de 36 soviétiques de Bielo Russie, et visite prévue : basilique, mais aussi réalisations marquantes : école, piscine, complexe sportif, HLM, etc. Le SI prendra en charge le groupe : foyer personnes âgées, palais des sports, école maternelle, visite ensemble cité HLM, basilique St Denis : le même parcours qu'avant

un circuit spécial délégation soviétique...



Chinagora (Val de Marne)

Migrantour : visite du cimetière musulman de Bobigny





Saint-Denis :Les Grandes robes de Lamyne M

Etudiants allemands, américains, libanais, tunisiens à la découverte de
Château-rouge



Jozsef



allemand français
romanes roumain

Ping



anglais français
Mandarin

Magali



anglais français

Tuan Anh



anglais français
vietnamien

Tamara



anglais croate
français

Ndero



anglais français

Yousseuf



anglais bambara
français peulh
soninké

Mody



bambara français
peulh soninké

Mato



anglais croate
français

Fatima



français lingala
mbochi

Migrantour : les « passeurs de culture » grandparisiens

Binh



anglais français
vietnamien

Amara



bambara français
peulh soninké

Ameth



français mandingue
wolof

Arleni



anglais espagnol
français

Leila



anglais Farsi @fr
français

Siby



anglais bambara
français peulh
soninké

Sarja



anglais croate
français

Angela



anglais espagnol
français

Siga



anglais Arabe
littéraire français

