



Embellir votre quartier

Grand Montparnasse

Edgar Quinet – Maine – Mairie

Présentation aux habitants – 22 juin 2022

Sommaire

01

**Historique de
la démarche
Embellir votre
Quartier**

02

**Les projets Embellir
votre quartier –
Edgar Quinet**

03

**Des interventions
pour l'accessibilité
de tous**

01

**Historique de la démarche Embellir
votre Quartier**

18 mars 2021

1^{re} réunion publique de lancement

1^{er} avril 2021

2^e réunion publique de lancement

avril 2021

Marchés exploratoires dématérialisés

24 avril 2021

Stand marché

31 mai 2021

Atelier de concertation

12 juin 2021

Randonnée cyclable

12 juin 2021

Randonnée accessibilité

2 juillet 2021

Fermeture de la plateforme idee.paris.fr

23 septembre 2021

Réunion publique de restitution

02

**Les projets Embellir votre quartier –
Edgar Quinet**

Carte des projets Embellir retenus

Rue Odessa
Aménagement de la bande de stationnement : plantation d'arbres / zones de livraison / espaces réservés pour les terrasses

Rue Montparnasse
Aménagement de la bande de stationnement : plantation d'arbres / zones de livraison / espaces réservés pour les terrasses

Terre-plein sortie métro
Piétonner la traversée à la sortie du métro

Rue Vandamme
Réaménagement de la rue
Végétalisation

Rue de la Gaité
Créer une zone de rencontre
Alternance entre végétalisation / zones de livraison / espaces réservés pour les terrasses

Pl de l'Abbé Jean Lebeuf
Dynamiser et végétaliser

Rue Guilleminot
Améliorer la traversée piétonne
Végétalisation des abords

Rue Pernety
Réaménagement complet de la rue, plantation d'arbres.

Rue du Texel
Mise en sécurité des traversées piétonnes

Rue Edouard Jacques
Élargissement de trottoir
Végétalisation



Rue Delambre
Élargissement de trottoir.
Alternance entre zones de livraison et espaces réservés aux terrasses

Square Delambre
Plantation d'arbre dans la bande de stationnement

Rue Huygens
Réalisation d'une rue aux écoles avec marquage ludique et/ou sportif au sol

Boulevard Edgar Quinet
Création d'une piste cyclable au sud du boulevard, en supprimant les deux files de stationnement dans la contre-allée

Rue Emile Richard
Fermeture à la circulation
Création d'une bande cyclable
Suppression du stationnement

Rue Deparcieux & rue de Cels
Amélioration des traversées piétonnes et végétalisation

Rue Boulard
Aménagement le long du groupe scolaire et végétalisation.
Suppression du stationnement

**Sq de l'Aspirant Dunand
Sq Ferdinand Brunot
Pl Jacques Demy**
Création d'une continuité piétonne entre les 2 squares et la place

Rue Mouton Duvernet
Aménagement de la bande de stationnement : végétalisation / zones de livraison / espaces réservés pour les terrasses

Rue Brézin
Aménagement de la bande de stationnement : plantation d'arbres / zones de livraison / espaces réservés pour les terrasses

Rue Asseline / Maison Dieu
Mise en sécurité du carrefour avec la rue Raymond Losserand

Carte des projets Embellir retenus – secteur Edgar Quinet

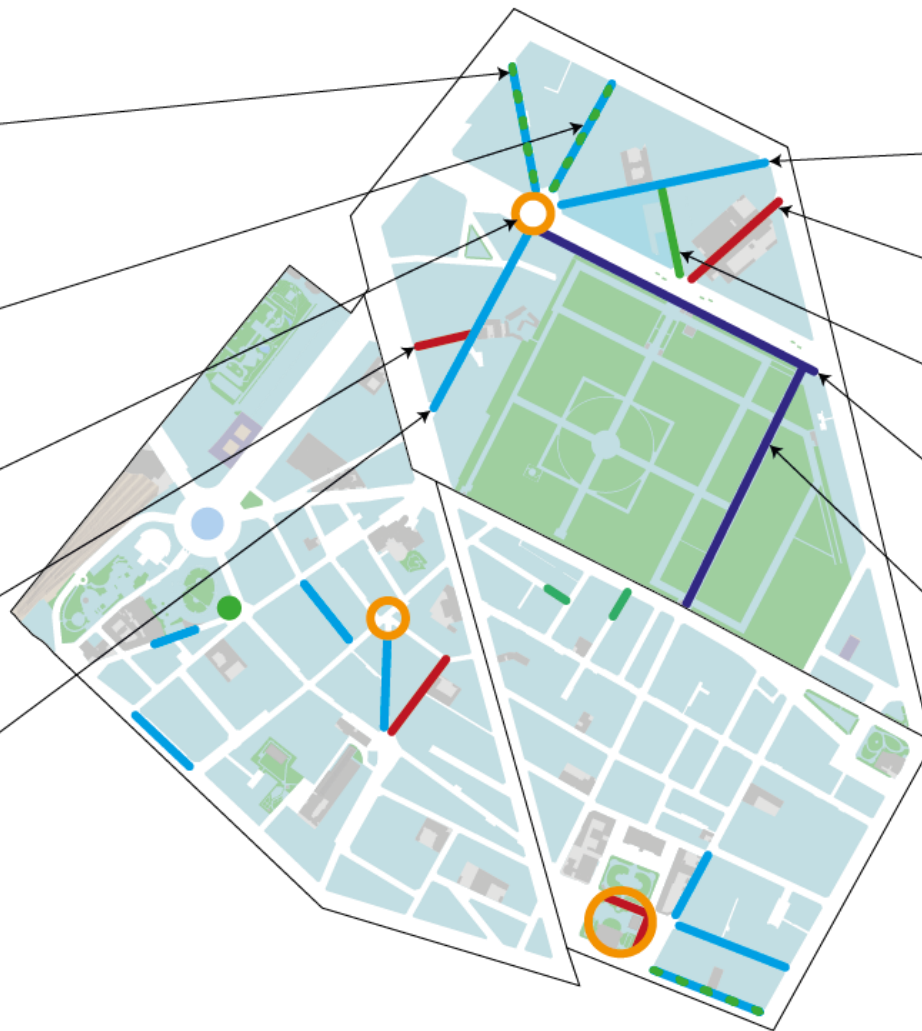
Rue Odessa
Aménagement de la bande de stationnement
Alternance entre plantation d'arbres / zones de livraison / espaces réservés pour les terrasses

Rue Montparnasse
Aménagement de la bande de stationnement
Alternance entre plantation d'arbres / zones de livraison / espaces réservés pour les terrasses

Terre-plein sortie métro
Piétonner la traversée à la sortie du métro entre les deux terre-pleins

Rue Vandamme
Réaménagement de la rue
Végétalisation à étudier, faible potentiel. Piétonisation à étudier

Rue de la Gaité
Créer une zone de rencontre
Alternance entre végétalisation / zones de livraison / espaces réservés pour les terrasses



Rue Delambre
Élargissement de trottoir.
Alternance entre zones de livraison et espaces réservés aux terrasses

Rue Huygens
Réalisation d'une rue aux écoles avec marquage ludique et/ou sportif au sol

Square Delambre
Plantation d'arbre dans la bande de stationnement

Boulevard Edgar Quinet
Création d'une piste cyclable au sud du boulevard, en supprimant les deux files de stationnement dans la contre-allée

Rue Emile Richard
Fermeture à la circulation
Création d'une bande cyclable
Suppression du stationnement

- Projet à dominante piéton
- Projet à dominante végétalisation
- Projet à dominante vélo
- Projet de réaménagement
- Projet impactant le plan de circulation

Rue d'Odessa

Présentation du projet d'aménagement

Contexte & objectifs :

- Apaiser et végétaliser
- Réduire la nuisance des terrasses
- Réaliser un aménagement ciblé dans la bande de stationnement, en alternant plantation d'arbre / zone de livraison / espace réservé aux terrasses

Configuration de la rue :

- Chaussée circulée de **3,5m** de large
- Stationnement bilatéral
- Trottoirs de **2,3m** de large, accessibles

Contraintes identifiées :

- Rue commerçante : végétalisation et autorisations de terrasses éphémères à réfléchir conjointement


Réunions de présentations et calendrier travaux :

09/12/21	Présentation de l'esquisse aux commerçants
22/06/22	Présentation du plan d'aménagement aux habitants
Oct-22	Réalisation des travaux

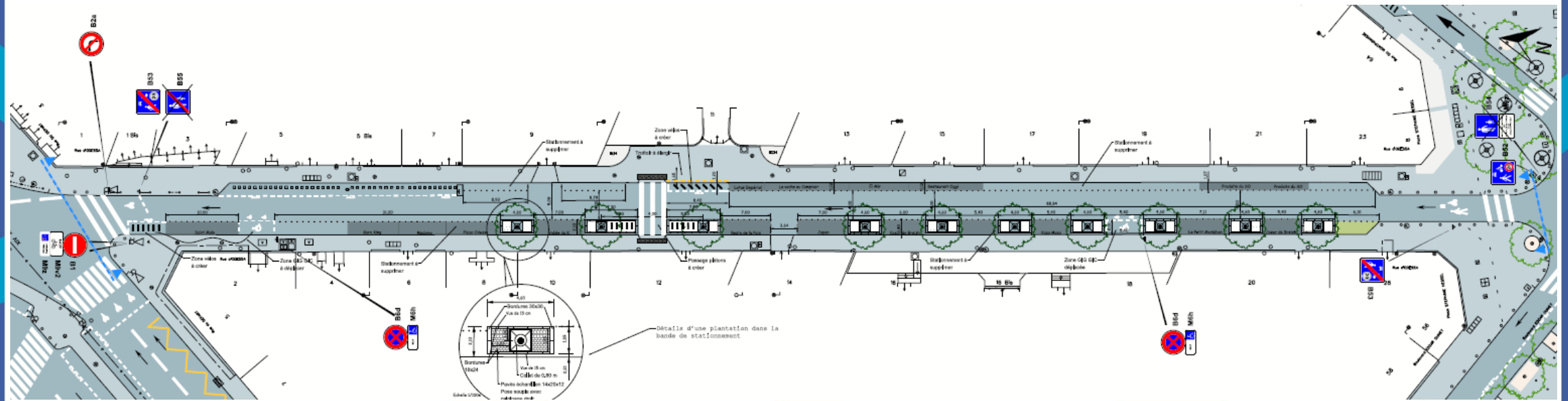


Projet d'aménagement « Odessa » :

- Végétalisation de la bande de stationnement côté ouest de la rue : plantation de **10 arbres**
- Rénovation de la chaussée
- Impact sur stationnement :
 - Suppression de 46 places de stationnement rotatif (non ouvert aux résidents) dans la rue
 - Suppression des zones de livraison (la livraison restant possible en pleine voie dans une aire piétonne).
 - Maintien des places réservées aux personnes handicapées
 - Maintien du stationnement vélos et de la station Vélib'



Rue Stendhal – 19^e



Rue du Montparnasse

Présentation du projet d'aménagement

Contexte & objectifs :

- Apaiser et végétaliser
- Réduire la nuisance des terrasses
- Réaliser un aménagement ciblé dans la bande de stationnement, en alternant plantation d'arbre / zone de livraison / espace réservé aux terrasses

Configuration de la rue :

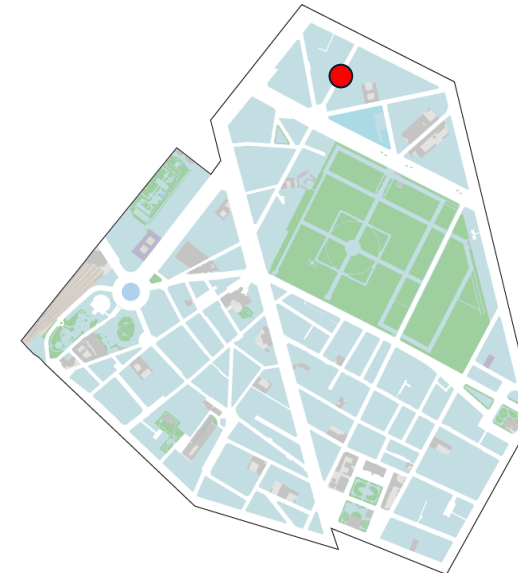
- Chaussée circulée de **3,5m** de large
- Stationnement bilatéral
- Trottoirs de **2,3m** de large, accessibles

Contraintes identifiées :

- Rue commerçante : végétalisation et autorisations de terrasses éphémères à réfléchir conjointement

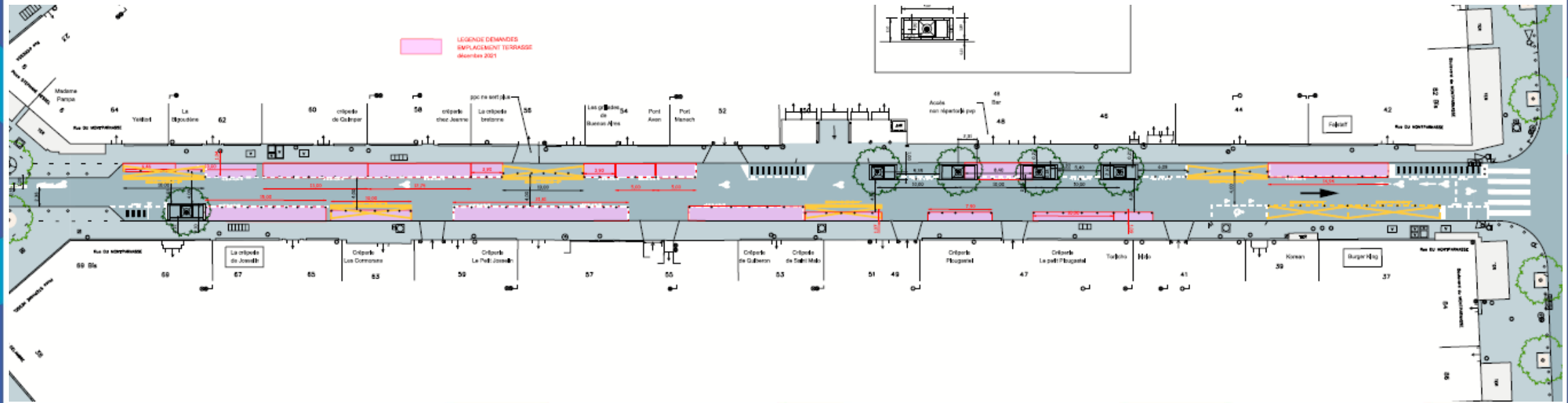
Réunions de présentations et calendrier travaux :

10/12/21	Présentation de l'esquisse aux commerçants
22/06/22	Présentation du plan d'aménagement aux habitants
Oct-22	Réalisation des travaux



Projet d'aménagement « Montparnasse » :

- Végétalisation de la bande de stationnement côté ouest de la rue : plantation de **4 arbres**
- Rénovation de la chaussée
- Impact sur stationnement :
 - Suppression de 14 places de stationnement
 - Maintien de 25 places de stationnement
 - Maintien du nombre de zone de livraison
 - Maintien des places réservées aux personnes handicapée
 - Maintien du stationnement vélos



Rue Huygens

Présentation du projet d'aménagement

Contexte & objectifs :

- Réalisation d'une rue aux écoles

Configuration de la rue :

- Chaussée circulée de **4,1m** de large
- Stationnement bilatéral
- Trottoirs de **2,5m** de large, accessibles

Contraintes identifiées :

- Forte densité de réseaux, ne permettant pas la végétalisation de la rue

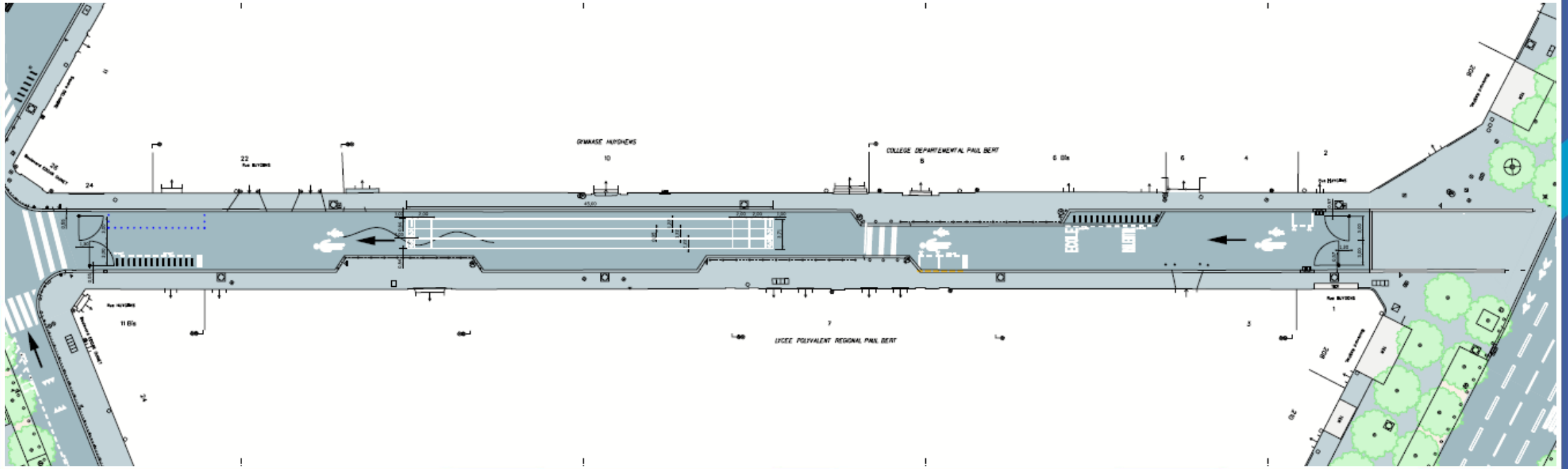


Réunions de présentations et calendrier travaux :

Juin-2021	Présentation du projet de fermeture de la rue
Été 2021	Premiers travaux légers de fermeture de la rue
Juin-2022	Présentation du plan d'aménagement aux habitants
Juin-2022	Travaux en cours

Projet d'aménagement « Huygens » :

- Pérennisation de l'aire piétonne par installation de barrières en entrée et sortie de rue
- Réalisation d'un trottoir traversant en entrée de rue afin d'apaiser les cheminements piétons le long du boulevard Raspail
- Matérialisation d'une piste d'athlétisme par marquage au sol
- Impact sur stationnement (effectif depuis 2021) :
 - Suppression de 40 places de stationnement payant
 - Suppression de 2 zones de livraison (la livraison restant possible en pleine voie dans une aire piétonne). Un espace réservé reste maintenu au n°24 (clous)
 - Maintien de l'offre en stationnement vélo



Terre-plein Edgar Quinet

Présentation de l'esquisse du projet

Contexte & objectifs :

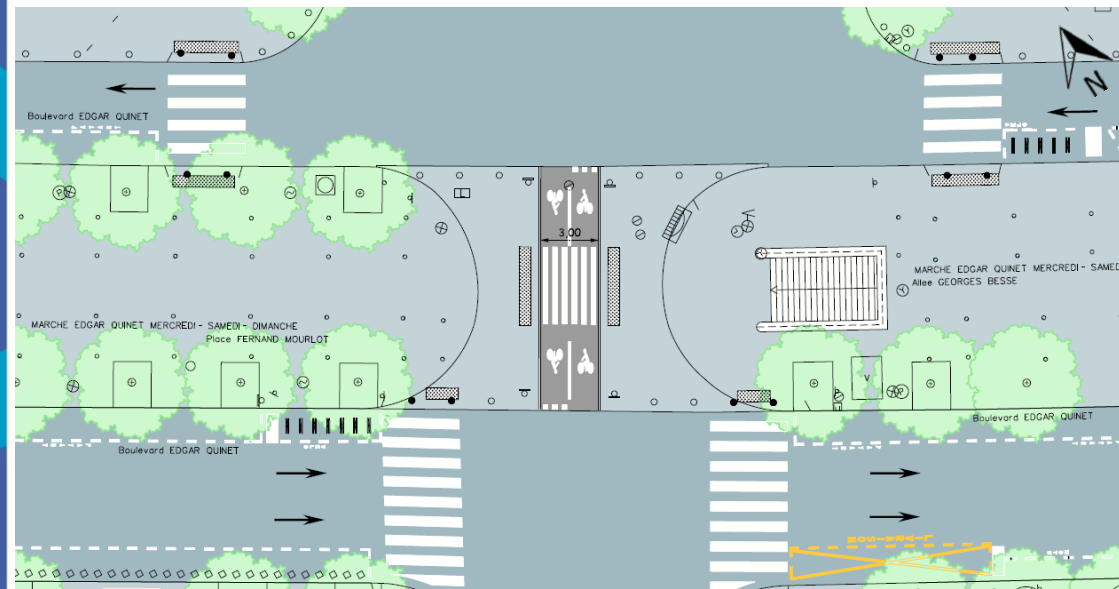
- Relier les deux terre-plein centraux afin de faciliter les déplacements piétons, notamment vis-à-vis de la sortie de métro et du marché ayant lieu 2 fois par semaine

Configuration de l'espace :

- Espace de 265 m²
- Interface avec le projet de réaménagement du PUP Montparnasse

Contraintes identifiées :

- Impact à étudier de la fermeture à la circulation de cet espace



Rue Delambre

Présentation du programme du projet

Proposition(s) issues de la concertation :

- Élargir les trottoirs, végétaliser
- Réduire la nuisance des terrasses
- Manque de place pour les artisans

Configuration de la rue :

- Chaussée circulée de 3,5m de large
- Trottoirs accessibles de 2,9m de large
- Stationnement bilatéral

Potentiels de végétalisation :

- Aucun potentiel

Projet d'aménagement possible :

- ⇒ Élargissement du trottoir pair côté école avec maintien de zones de livraison et d'espaces réservés aux terrasses



Square Delambre

Présentation du programme du projet

Proposition(s) issues de la concertation :

- Créer un îlot vert en supprimant le stationnement

Configuration de la rue :

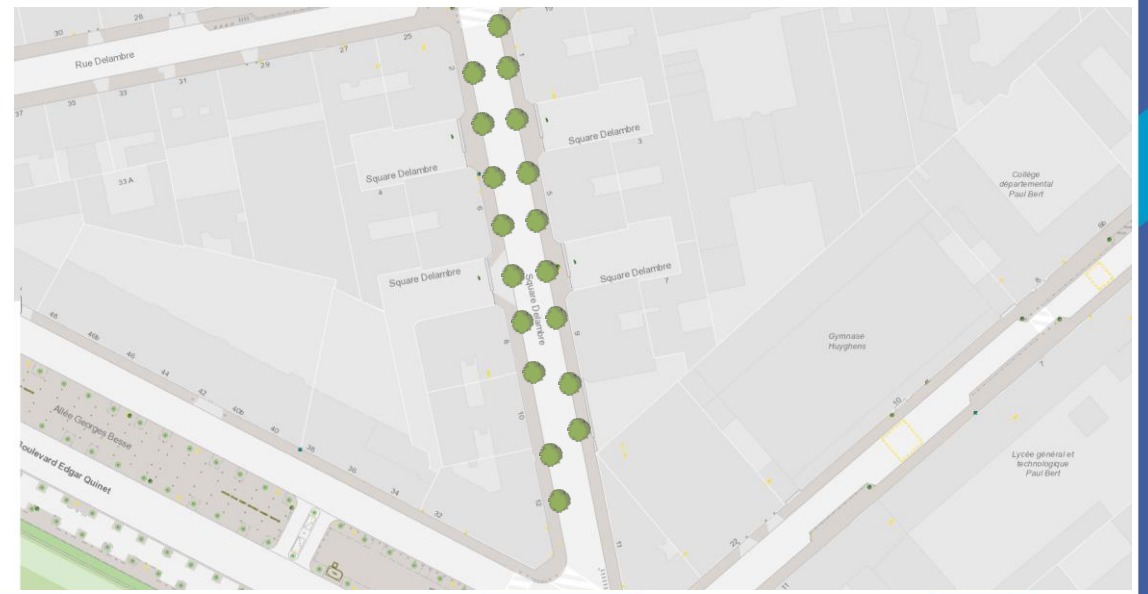
- Chaussée circulée de 4,1m de large + 2 files de stationnement
- Trottoirs accessibles de 2,5m de large

Potentiels de végétalisation :

- Fort potentiel de plantation d'arbre de chaque côté de la rue à confirmer lors des études du projet

Projet d'aménagement possible :

- ⇒ Suppression ponctuelle de places de stationnement afin de planter un arbre tous les 10m, des deux côtés de la rue



Rue Émile Richard

Présentation du programme du projet

Proposition(s) issues de la concertation :

- Enjeu de déplacement cycliste, rendre les trottoirs aux cyclistes. Piétonniser la rue

Configuration de la rue :

- Chaussée circulée de 4,1m de large
- Trottoirs de 2m de large avec rétrécissements ponctuels à 1,5m au niveau des arbres
- Stationnement unilatéral

Potentiels de végétalisation :

- Faible potentiel
- Faible enjeu

Projet d'aménagement possible :

- ⇒ Fermeture de la rue avec barrières
- ⇒ Amélioration des traversées piétonnes
- ⇒ Création d'une bande cyclable



Rue Vandamme

Présentation du programme du projet

Proposition(s) issues de la concertation :

- Améliorer les déplacements piétons
- Vitesse élevée des voitures et chaussée en mauvais état
- Piétonisations temporaires

Configuration de la rue :

- Chaussée circulée de 3,1m de large
- Stationnement unilatéral
- Trottoirs nord non accessible, entre 1,2 et 1,3m de large
- Trottoirs sud peu accessible, 1,5m de large

Potentiels de végétalisation :

- Aucun potentiel de plantation d'arbre
- Potentiel de végétalisation faible côté trottoir impair, à étudier précisément selon le projet

Projet d'aménagement possible :

- ⇒ Réaménager la rue en élargissant les trottoirs
- ⇒ Piétonniser et végétaliser si possible



Rue de la Gaité

Présentation du programme du projet

Proposition(s) issues de la concertation :

- Réduire la nuisance de la circulation et des terrasses
- Supprimer le stationnement et limiter la vitesse
- Pacifier l'usage de la rue

Configuration de la rue :

- Chaussée circulée de 3,8m de large
- Trottoirs accessibles de 3m de large minimum
- Stationnement unilatéral

Potentiels de végétalisation :

- Aucun potentiel de plantation d'arbre
- Végétalisation en strate basse/arbustive possible si élargissement du trottoir ouest de la rue

Projet d'aménagement possible :

- ⇒ Création d'une zone de rencontre
- ⇒ Élargissement du trottoir ouest avec alternance entre végétalisation basse / zone de livraisons / espace réservé aux terrasses



Synthèse des projets sur le secteur Edgar Quinet

Projet	Périmètre de l'étude	Avancée de l'étude	Date travaux prévisionnelle
Rue d'Odessa	Végétalisation par plantation d'arbres dans le stationnement + zone de rencontre	En cours, projet présenté	T4 2022
Rue du Montparnasse	Végétalisation par plantation d'arbres dans le stationnement	En cours, projet présenté	T4 2022
Rue Huygens	Rue aux écoles, piétonisation	Terminée	En cours
Terre-plein Edgar Quinet	Apaisement des déplacements piétons par piétonisation de l'espace	En cours, esquisse présentée	2023
Rue Delambre	Apaisement des déplacements piétons par élargissement de trottoir	Non commencée	-
Square Delambre	Végétalisation par plantation d'arbres dans le stationnement	Non commencée	-
Rue Émile Richard	Apaisement des déplacements piétons et vélo par fermeture à la circulation de la rue	Non commencée	-
Rue Vandamme	Réaménagement complet de la rue, élargissement des trottoirs (piétonisation ?)	Non commencée	-
Rue de la Gaité	Végétalisation par jardinière pleine-terre et élargissement des trottoirs + zone de rencontre	Non commencée	-



03

**Des interventions pour
l'accessibilité de tous**

Des interventions sur l'ensemble du quartier

- Amélioration de l'accessibilité :
 - Mise aux normes de passages piétons
 - Entretien de bandes podotactiles
 - Reprise de pieds d'arbres
 - Création de stationnement réservé aux personnes handicapées
- Désencombrement de l'espace public :
 - Retrait de panneaux / potelets / ...
- Création de stationnement vélo à proximité des passages piétons pour libérer la visibilité (loi LOM)
- Généralisation des doubles-sens cyclables dans toutes les rues
- Créations de zones de livraison
- Interventions ponctuelles :
 - Traitement de petits désordres
 - Lutte contre les mésusages
 - Mise en place de ralentisseurs





Merci

LA VIE DONT ON A ENVIE, ON VA LA FAIRE ICI