

Paris 10

Le 10^{ème} arrondissement de Paris, c'est ...

Une population de **94 321* habitant.e.s** en 2018

Une superficie de **2,8 km²**

Une densité de **32 637 hab.km²**
15 % de logements sociaux SRU

Synthèse

2018-2020

* Source : INSEE

Tout Paris

54 292 logements sociaux concernés par la rénovation pour rénovation
dont **3 740** en 2020

27 TWh d'énergie totale consommée* sur le territoire
- **7 %** par rapport à 2018

*Bilan énergétique des concessionnaires 2020

1 081 km d'itinéraires cyclables
50 km livrés en 2020

451 parcs et jardins
1 091 îlots de fraîcheurs
2020

Bilan mi-parcours Plan Climat



BÂTIMENTS

RESIDENTIEL

335 logements sociaux concernés par la rénovation énergétique depuis 2018
2020

691 logements sociaux concernés par la rénovation énergétique depuis 2009
2020

233 logements Eco-rénovons Paris 1 depuis 2016
2021

EQUIPEMENT PUBLIC

20,7 GWh d'énergie consommée par les **130** équipements publics
Facture **2,3M€** en 2020
2020

12 139 kWh* d'énergie produite par les **680m²** de panneaux photovoltaïques sur équipements publics
2020

* Attention données partielles

12 écoles sous Contrats de Performance Energétique (CPE) depuis 2016
2021

TERTIAIRE

12 748 locaux d'activités dont **5 019** commerces et **145** bureaux de plus de 1000m²
2020

ALIMENTATION

59% d'alimentation durable dans les caisses des écoles
+16 points de pourcentage par rapport à 2018
80% d'alimentation durable en 2021
2020

28 points de vente en alimentation durable
+8 par rapport à 2018
2021

* Source : APUR Bdcam

ÉNERGIE

982 GWh d'énergie consommée* par l'arrondissement
- **6,5 %** par rapport à 2018
2020

1 699 MWh de production locale EnR² dans le 10^{ème}
< 1 % du territoire
2020

MOBILITÉ

39,8 km d'itinéraires cyclables* dont **19,3 Km** de pistes et bandes
4 % des itinéraires cyclables de Paris
2020

29,4 km d'aires piétonnes
2021

64 bornes de recharges électriques
+ 4 livrées depuis 2018
2020

* Pistes et bandes cyclables, aires piétonnes, contre sens-cyclables et voies de bus.

DECHETS & ECONOMIE CIRCULAIRE

506,5 kg/an de déchets ménagers par habitant.e
+4 % par rapport à 2018
2020

Collecte emballages : **36 kg/hab**

Collecte verre : **35 kg/hab**

45 composteurs collectifs en pieds d'immeubles
7 stations TriLib
2020

3 Territoires zéro déchet lancés ou en cours de réalisation
2022

- Rue de Paradis
- Quartier de la Grange-aux-Belles
- Quartier Buisson Saint Louis

47 commerces engagés dans le programme « Ici je choisis l'eau de Paris »
2022

ADAPTATION

18 jardins, parcs et promenades soit **6** hectares
+ 0,6 ha de surface depuis 2018
2020

3668 arbres dont **41** fruitiers
2020

31 îlots de fraîcheur dont **11** en équipement public et **20** en espaces verts
2020

29 fontaines à boire
2020

MOBILISATION

8 associations environnementales sur **226** au total
2021

6 conseils de quartier
2021

10 projets climat lauréats au Budget Participatif
43% des projets lauréats
2018-2021*

4 675 000€ dédiés aux projets climat, soit **58%** du coût total des projets lauréats dans le 10^{ème}

* La période 2018-2021 exclue l'année 2020.

* Source : INSEE

27 TWh d'énergie totale consommée* sur le territoire

2020

- 7 % par rapport à 2018

*Bilan énergétique des concessionnaires 2020

Environ 2 TWh de production totale d'Energie Renouvelable (EnR²) par an

2020

Etude EnR² à Paris (Sustainable Metrics et B&L Evolution, 2019)

Consommations énergétiques à l'arrondissement

982 GWh d'énergie consommée* par l'arrondissement
2020
- 6,5% par rapport à 2018

Energie	Conso 2020	Variation 2018 - 2020
Electricité	500,9 GWh	- 9,1 %
Gaz	336,0 GWh	- 8,2 %
Réseau de chaleur	145,5 GWh	+ 9 %

* Hors réseau de froid urbain, bois/gpl et fioul, ces données ne sont pas disponibles pour le moment à l'échelle de l'arrondissement.

Energies renouvelables produites localement

1 699 MWh de production locale EnR² dans le 10^{ème}
2020
< 1% du territoire

Chaleur **1 329,8 MWh**

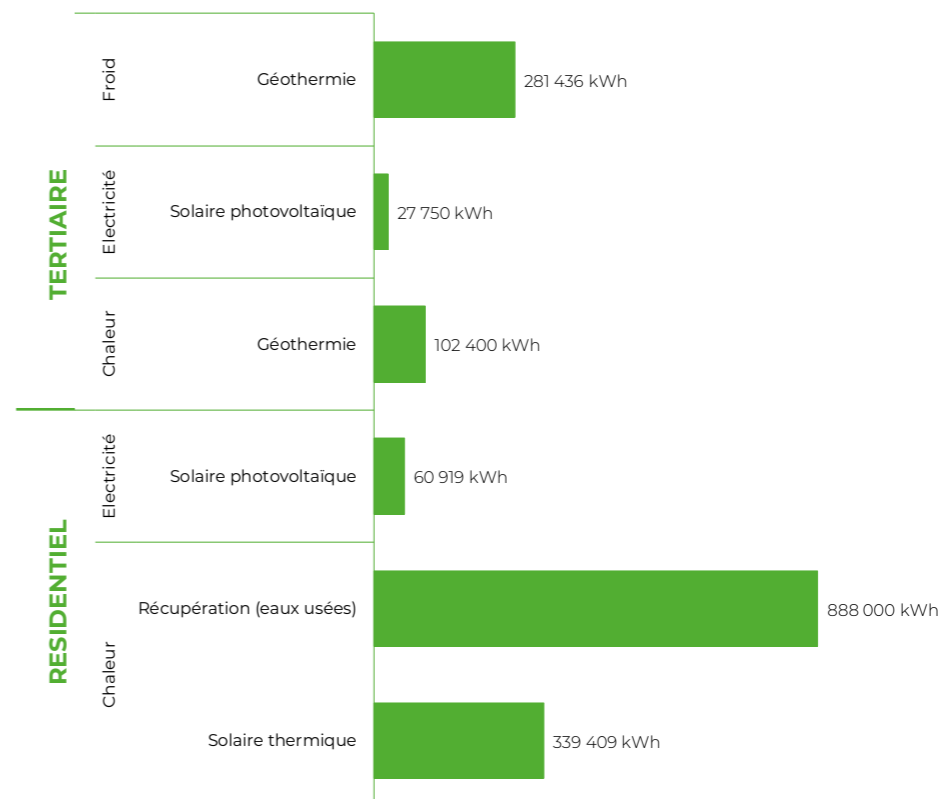
Electricité **88,6 MWh**

Froid **281,4 MWh**

— Géothermie
— Récupération (eaux usées)
— Solaire thermique

— Solaire photovoltaïque

— Géothermie



Une population de **94 321* habitant.e.s** en 2018

Une superficie de **2,8 km²**

Une densité de **32 637 hab.km²**
15 % de logements sociaux SRU

Tout Paris

6 146 bâtiments
62 491 logements dont **7 178** logements sociaux

RESIDENTIEL

Rénovation énergétique

233 logements Eco-rénovons Paris 1 depuis 2016

2021

▶ En cours : **45** logements
Livrés : **188** logements

13 copropriétés encore chauffées au fioul soit **289** logements*

2022

* Source : Etude « Copropriétés fioul en MGP » (2022)

184 copropriétés inscrites sur Coachcopro, soit **6 642** logements depuis 2018

2020

▶ **17** copropriétés rénovées soit **1 081** logements rénovés

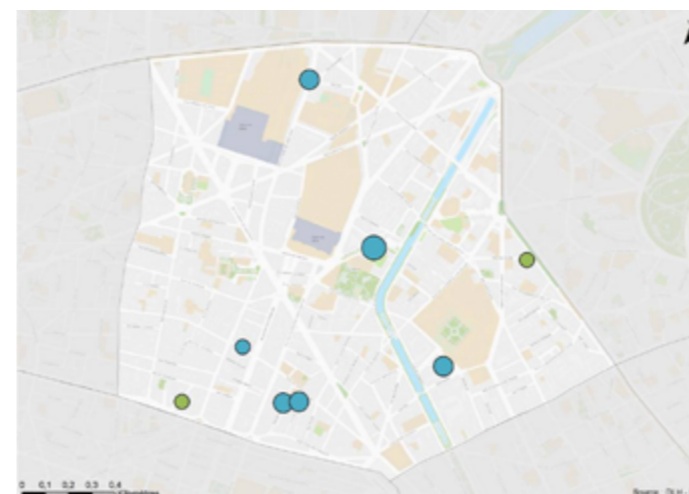
691 logements sociaux concernés par la rénovation depuis 2009

2020

▶ En cours : **160** logements
En préparation : **208** logements
Livrés : **323** logements

▶ **51%** de gain énergétique après travaux
-55% d'émission CO₂ après travaux
488 €/logement/an d'économie

Cartographie des logements Eco-rénovons Paris 1



Adresses travaux terminés (global)

Nombre de logements

- 1 - 18
- 19 - 44
- 45 - 112
- 113 - 248

Adresses en cours de suivi

Nombre de logements

- 1 - 66
- 67 - 202
- 203 - 440
- 441 - 1037

54 292 logements sociaux financés pour rénovation
dont **3 740** en 2020

32 859 logements privés accompagnés depuis 2016
9 729 rénovations votées en 2020

Bailleurs Sociaux - Liste des adresses financées depuis 2018

Année	Stade	Bailleur	Adresses	Nombre de logements
01 2018	Financé, chantier à lancer	IMMOBILIERE 3F SA D'HLM	190 RUE DU FAUBOURG SAINT DENIS	29
02 2018	Chantier en cours	PARIS HABITAT OPH	192 RUE SAINT MAUR	32
03 2019	Financé, chantier à lancer	ELOGIE SIEMP	7 RUE ALBERT CAMUS	96
04 2019	Financé, chantier à lancer	ELOGIE SIEMP	6 RUE ALBERT CAMUS	45
05 2020	Financé, chantier à lancer	ELOGIE SIEMP	21 RUE JEAN POULMARCH	14
06 2020	Financé, chantier à lancer	ELOGIE SIEMP	49 RUE LUCIEN SAMPAIX	13
07 2021	Financé, chantier à lancer	BATIGERE	3 CITE SAINT MARTIN	21
08 2021	Financé, chantier à lancer	ELOGIE SIEMP	34 RUE ALBERT THOMAS	-
09 2021	Chantier en cours	CF HABITAT LA SABLIERE	164 RUE DU FAUBOURG SAINT MARTIN	128
10 2021	Chantier en cours	IMMOBILIERE 3F SA D'HLM	37 RUE BICHAT	15
11 2021	Financé, chantier à lancer	RIVP	152 RUE DU FAUBOURG POISSONNIERE	25

Paris 10

Le 10^{ème} arrondissement de Paris, c'est ...

Une population de **94 321* habitant.e.s** en 2018

Une superficie de **2,8 km²**

Une densité de **32 637 hab.km²**
15 % de logements sociaux SRU

Adaptation

Synthèse Locale 2018-2020

* Source : INSEE

Tout Paris

451 parcs et jardins

2020

1091 îlots de fraîcheurs

2020

74 cours oasis

2021

VEGETALISATION

18 jardins, parcs et promenades soit **6** hectares

+ 0,6 ha depuis 2018

2020

10 jardins partagés, solidaires et pédagogiques

+ 4 jardins depuis 2018

2020

3668 arbres dont **41** fruitiers

2020

150 permis de végétaliser

2020



Jean-Pierre Vigié/Ville de Paris

VAGUES DE CHALEUR

432 personnes inscrites au fichier Reflex

2020

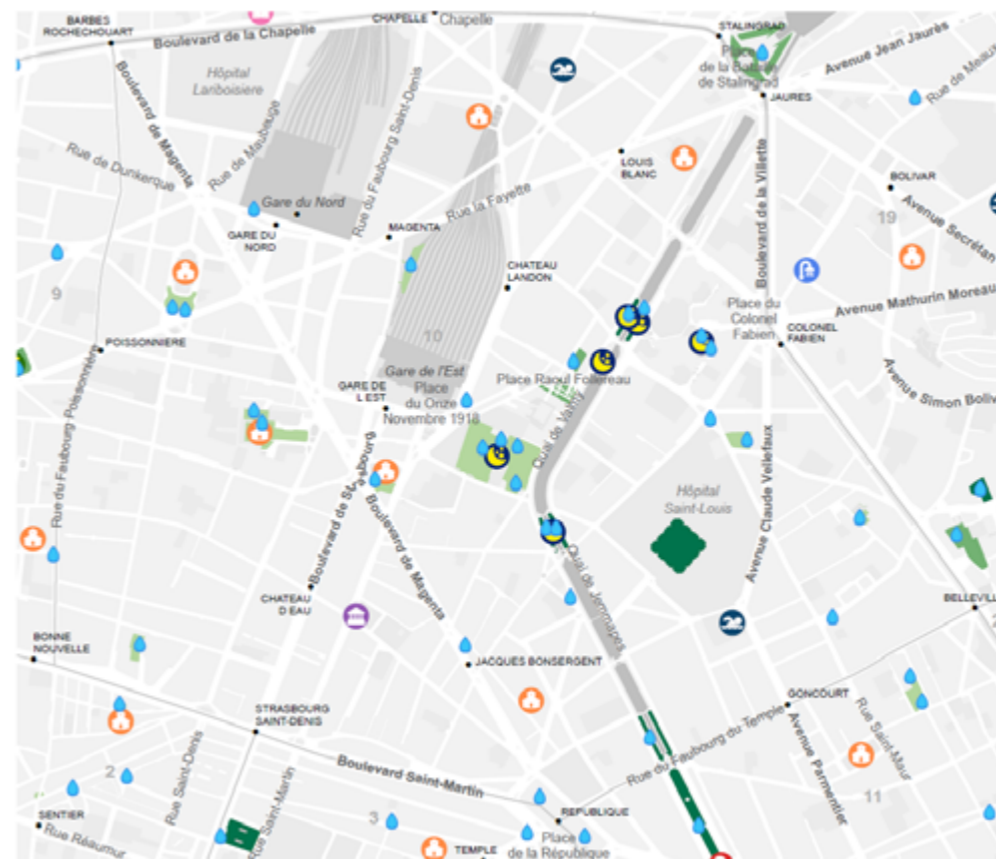
31 îlots de fraîcheur

2020

▶ **11** îlots de fraîcheur équipements publics

▶ **20** îlots de fraîcheur espaces verts

CARTOGRAPHIE DES ÎLOTS DE FRAÎCHEUR DANS LE 10^{ème}



- Espaces verts**
- Part végétation haute**
 - Très exposé au soleil donc plutôt chaud (moins de 25% de végétation haute)
 - Partiellement ombragé donc modérément frais (de 25 à 50% de végétation haute)
 - Très ombragé donc frais (plus de 50% de végétation haute)
 - Espaces verts ouverts la nuit
 - Espaces verts ouverts la nuit en cas d'activation du niveau 3 du plan caniculaire
 - Fontaines à boire
- Equipements / Activités**
- Piscine
 - Bains-douches
 - Terrain de boules
 - Bibliothèque
 - Lieux de culte
 - Mairie d'arrondissement

160 mètres

Source et publication : Ville de Paris, Juin 2020



Clément Dorval/Ville de Paris

EAU

29 fontaines à boire

2020

3 cours oasis créées depuis 2018

+2 cours en 2021

2020

Bilan mi-parcours Plan Climat

