

# Paris 12

Le 12<sup>ème</sup> arrondissement de Paris, c'est ...

Une population de **142 673** en 2018\*

Une superficie de **16,3 km<sup>2</sup>**  
dont 10 km<sup>2</sup> occupés par  
le Bois de Vincennes

Une densité de **8 742 hab.km<sup>2</sup>**  
25 % de logements  
sociaux SRU

# Synthèse

2018-2020

\* Chiffre officiel 2018, source : INSEE

## Tout Paris

**54 292** logements sociaux financés pour rénovation depuis 2009  
dont **3 740** en 2020

**27 TWh** d'énergie totale consommée sur le territoire  
- **7 %** par rapport à 2018

\* Bilan énergétique des concessionnaires 2020

**1 000 km** d'itinéraires cyclables  
**50 km** livrés en 2020

**451** parcs et jardins  
**1 091** îlots de fraîcheurs  
2020

**Bilan mi-parcours Plan Climat**



## BÂTIMENTS

### RESIDENTIEL

**335** logements sociaux concernés par la rénovation énergétique depuis 2018  
2020

**691** logements sociaux concernés par la rénovation énergétique depuis 2009  
2020

**1 059** logements Eco-rénovons Paris 1 depuis 2016  
2020

### EQUIPEMENT PUBLIC

**52,6 GWh** d'énergie consommée par les **240** équipements publics  
2020

Facture **5,99M€** en 2020

**20 138 kWh\*** d'énergie produite par plus de **502m<sup>2</sup>** de panneaux photovoltaïques  
2020

**9** écoles sous Contrats de Performance Energétique (CPE) depuis 2016  
2021

### TERTIAIRE

**9 154** locaux d'activités dont **4 404** commerces et **137** bureaux de plus de 1000m<sup>2</sup>  
2020

\* Attention données partielles

## ÉNERGIE

**1,76 TWh** d'énergie consommée\* par l'arrondissement  
- **9,1 %** par rapport à 2018  
2020

**89 957 MWh** de production locale EnR<sup>2</sup> dans le 12<sup>ème</sup>  
~ **5 %** du territoire  
2020

## ALIMENTATION

**68,3%** d'alimentation durable dans les caisses des écoles  
+ **16,2** point de % depuis 2018  
2020

**21** points de vente en alimentation durable  
+ **5** depuis 2018  
2021

**38 110 m<sup>2</sup>** de surface en agriculture urbaine (**8** sites Parisculteurs)  
2020

\* Source : APUR Bdcom

## MOBILITÉ

**112,7 km** d'itinéraires cyclables\* dont **72,4 Km** de pistes et bandes  
+ **10 %** des itinéraires cyclables de Paris  
2020

**49,5 km** d'aires piétonnes  
2021

**95 bornes** de recharges électriques  
+ **3** livrées depuis 2018  
2020

\* Pistes et bandes cyclables, aires piétonnes, contre sens-cyclables et voies de bus.

## DECHETS & ECONOMIE CIRCULAIRE

**369 kg/an** de déchets ménagers par habitant.e  
- **4%** par rapport à 2018  
2020

- Collecte emballages : **33 kg/hab**
- Collecte verre : **28 kg/hab**
- Collecte biodéchets : **340 tonnes**

**56** composteurs collectifs en pieds d'immeubles  
**4** stations TriLib'  
2020

**37** commerces engagés dans le programme « Ici je choisis l'eau de Paris »  
2022

## ADAPTATION

**35** jardins, parcs et promenades soit 34 hectares  
+ **2 ha** depuis 2018  
2020

**24 463** arbres dont **121** fruitiers (hors Bois de Vincennes)  
2020

**137** îlots de fraîcheur dont **20** en équipement public et **117** en espaces verts  
2020

**94** fontaines à boire  
2020

## MOBILISATION

**10** instances de démocratie locale dont **7** conseils de quartier  
2021

**32** associations environnementales sur **660\*** au total  
2021

\* inscrites à la MVAC.

**8** projets climat lauréats au Budget Participatif  
**38%** des projets lauréats  
2018-2021\*

\* La période 2018-2021 exclue l'année 2020.

**8 132 000 €** dédiés aux projets climat, soit **46%** du coût total des projets lauréats dans le 12<sup>ème</sup>

## Tout Paris

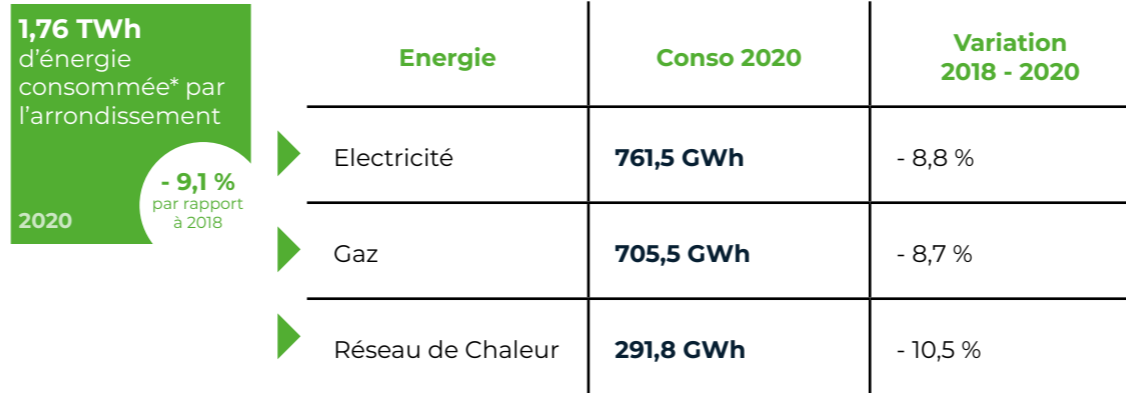
**27 TWh**  
d'énergie totale  
consommée sur  
le territoire

**- 7 %**  
par rapport  
à 2018

2020

\*Bilan énergétique des  
concessionnaires 2020

## Consommations énergétiques à l'arrondissement



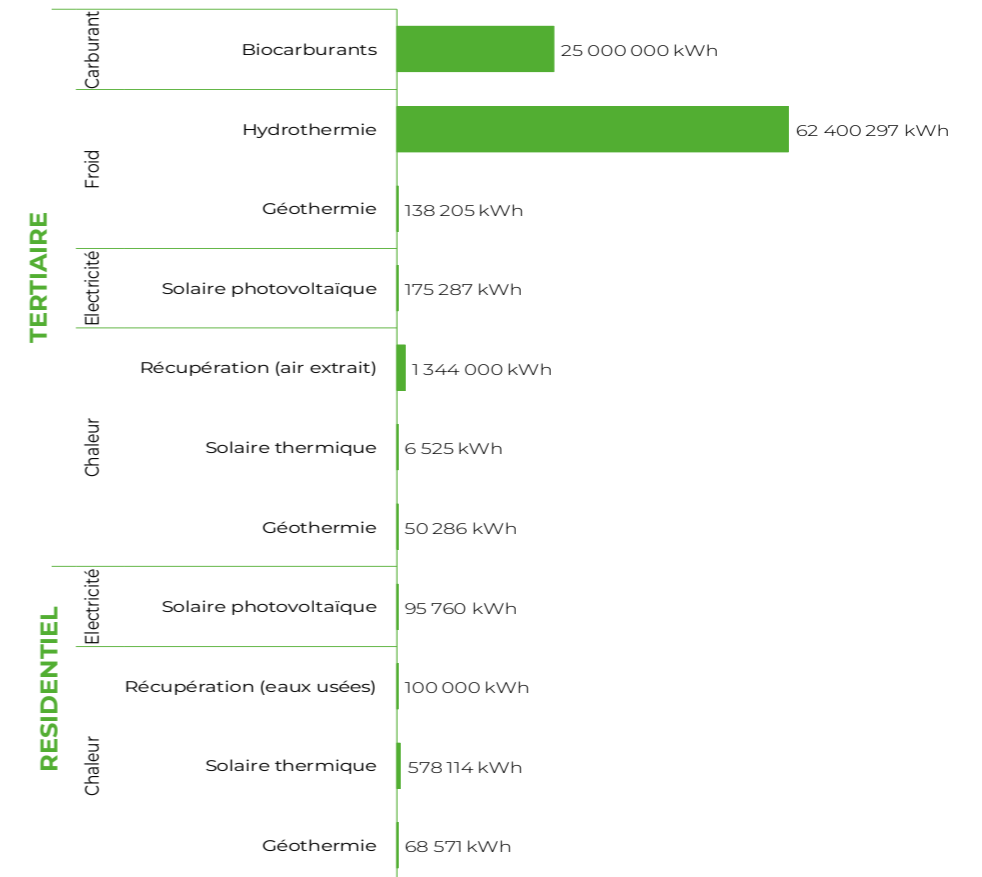
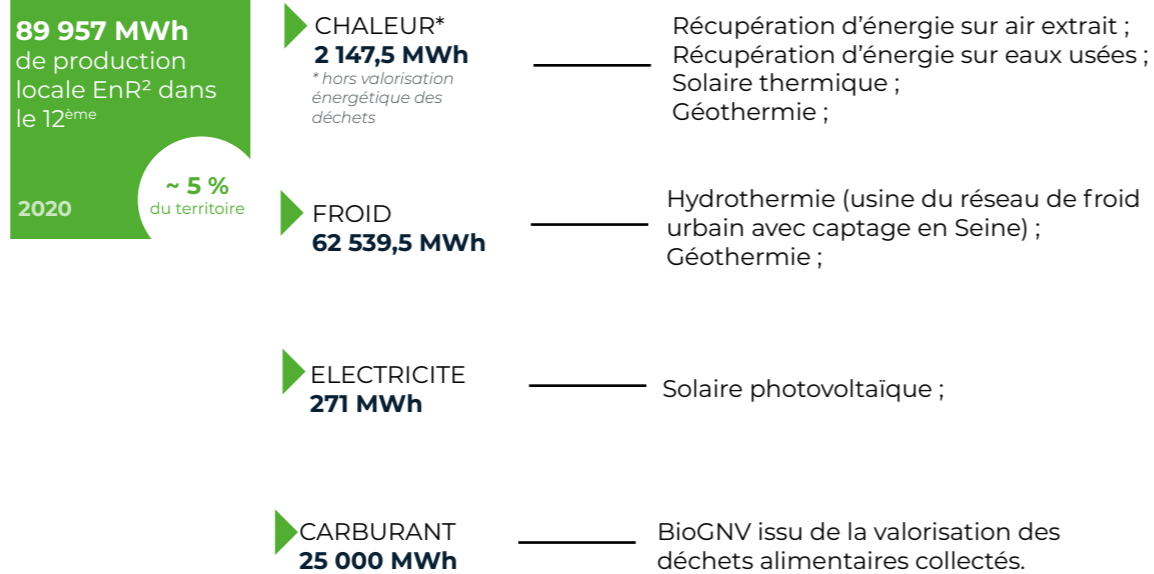
\* Hors réseau de froid urbain, bois/gpl et fioul, données non disponibles pour le moment à l'échelle arrondissement.

## Energies renouvelables produites localement

**Environ 2 TWh**  
de production  
totale d'Energie  
Renouvelable  
(EnR<sup>2</sup>) par an

2019

Etude EnR<sup>2</sup> à Paris  
(Sustainable Metrics et B&L  
Evolution, 2019)



## Tout Paris

**54 292** logements sociaux financés pour rénovation depuis 2009  
dont **3 740** en 2020

**32 859** logements privés accompagnés depuis 2016  
**9 729** rénovations votées en 2020

**7 444** bâtiments  
**88 002** logements dont **18 616** logements sociaux

### RESIDENTIEL

#### Rénovation énergétique

**244** copropriétés inscrites sur Coachcopro, soit **12 908** logements

2020

► **48** copropriétés rénovées soit **3 626** logements rénovés

**39** copropriétés encore chauffées au fioul soit **1 216** logements\*

2022

\* Source : Etude « Copropriétés fioul en MGP » (2022)

**1 059** logements Eco-rénovons Paris 1 depuis 2016

2021

► Livrés : **243**  
En cours : **816**

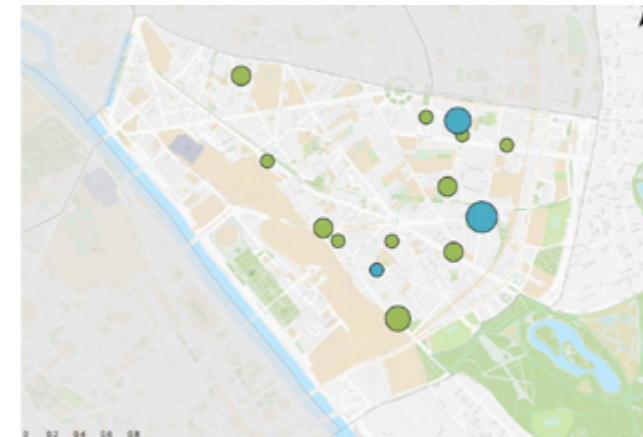
**710** logements sociaux concernés par la rénovation énergétique depuis 2018

2020

► En cours : **345** logements  
En préparation : **365** logements

► **42%** de gain énergétique après travaux  
**-52%** d'émission CO<sub>2</sub> après travaux  
**184 €**/logement/an d'économies

#### Cartographie des logements Eco-rénovons Paris 1



##### Adresses travaux terminés (global)

##### Nombre de logements



##### Adresses en cours de suivi

##### Nombre de logements



**5 647** logements sociaux concernés par la rénovation énergétique depuis 2009

2020

► Livrés : **1 046** logements  
En cours : **2 453** logements  
En préparation : **2 148** logements

► **49%** de gain énergétique après travaux  
**-57%** d'émission CO<sub>2</sub> après travaux  
**316€**/logement/an d'économie

#### Bailleurs Sociaux - Liste des adresses financées entre 2018 et 2020

Année	Stade	Bailleur	Adresses	Nombre de logements
01 2018	Financé, chantier à lancer	RIVP	9 RUE CORBINEAU	59
02 2019	Chantier en cours	HABITATION CONFORTABLE	12 ALLEE VIVALDI	130
03 2019	Financé, chantier à lancer	PARIS HABITAT OPH	13 RUE ABEL	36
04 2019	Financé, chantier à lancer	PARIS HABITAT OPH	14 RUE ABEL	147
05 2020	Chantier en cours	IMMOBILIERE 3F SA D'HLM	20 RUE BECCARIA	215
06 2020	Financé, chantier à lancer	RIVP	36 RUE DE BERCY	98
07 2020	Financé, chantier à lancer	RIVP	218 RUE DE CHARENTON	10
08 2020	Financé, chantier à lancer	RIVP	24 RUE DU CHAROLAIS	15

# Paris 12

Le 12<sup>ème</sup> arrondissement de Paris, c'est ...

Une population de **142 673** en 2018\*

Une superficie de **16,3 km<sup>2</sup>**  
dont 10 km<sup>2</sup> occupés par  
le Bois de Vincennes

Une densité de **8 742 hab.km<sup>2</sup>**  
25 % de logements  
sociaux SRU

\* Chiffre officiel 2018, source : INSEE

# Adaptation

Synthèse Locale 2018-2020

## Tout Paris

**451**  
parcs et jardins

2020

**1 091**  
îlots de fraîcheurs

2020

**74** cours oasis

2021

## VEGETALISATION

**35**  
jardins, parcs et  
promenades soit  
**34 ha**

**+2 ha**  
depuis  
2018

2020

**15**  
jardins partagés

2020

**24 463**  
arbres  
dont **121** fruitiers  
(hors Bois de  
Vincennes)

2020

**296**  
permis de  
Végétaliser

2020

**38 750 m<sup>2</sup>** de  
petite ceinture  
ouverte au public

2020

## VAGUES DE CHALEUR

**1 006**  
personnes  
inscrites au fichier  
Reflex

2020

**64**  
îlots de fraîcheur

2020

▶ **12** îlots de fraîcheur équipements publics

▶ **52** îlots de fraîcheur espaces verts



Christophe Noël/ Ville de Paris

**4**  
cours oasis créées  
depuis 2018

**+1 cours**  
2021

2020



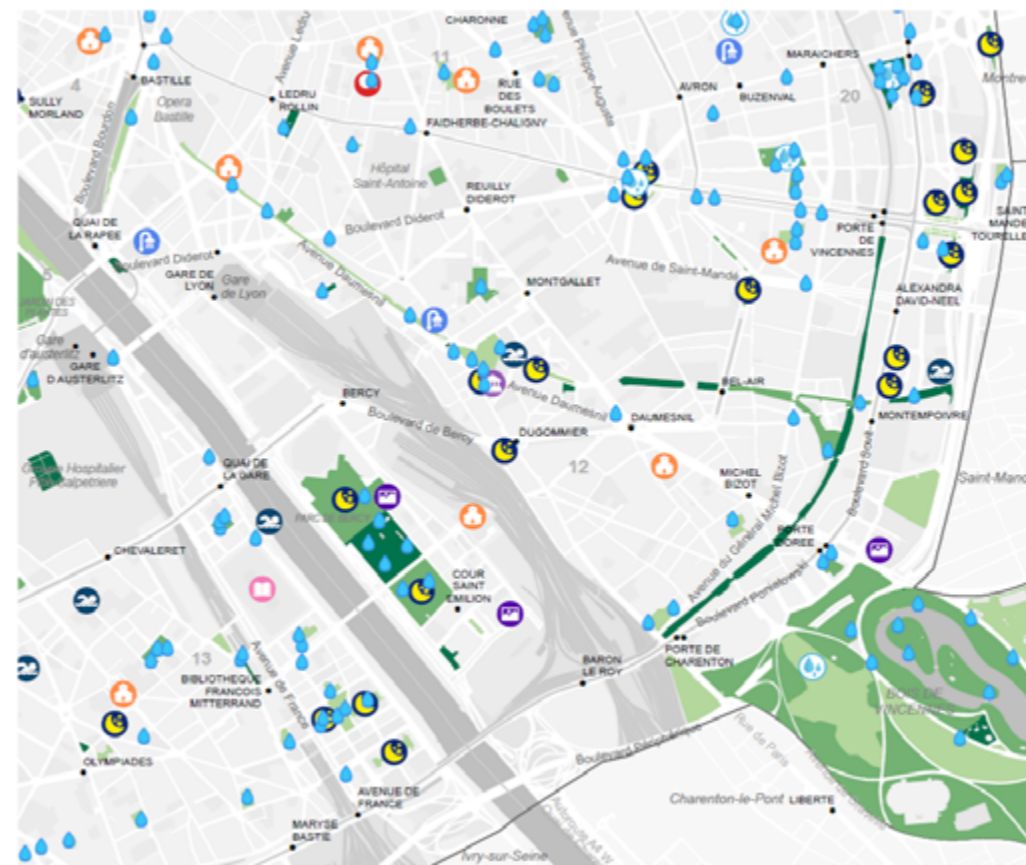
Jean-Pierre Viguié/ Ville de Paris

## EAU

**74**  
fontaines à boire

2020

## CARTOGRAPHIE DES ÎLOTS DE FRAÎCHEUR DANS LE 12<sup>ème</sup>



**Espaces verts**  
Part végétation haute  
Très exposé au soleil donc plutôt chaud (moins de 25% de végétation haute)  
Partiellement ombragé donc modérément frais (de 25 à 50% de végétation haute)  
Très ombragé donc frais (plus de 50% de végétation haute)

🌙 Espaces verts ouverts la nuit  
💧 Fontaines à boire

**Equipements / Activités**  
🌧 Brumisateur  
🏊 Piscine  
🚿 Bains-douches  
🏀 Terrain de boules  
📖 Bibliothèque  
🏛 Musée  
🏪 Lieux de culte  
🏛 Mairie d'arrondissement

160 mètres

Source et publication : Ville de Paris, Juin 2020

Bilan  
mi-parcours  
Plan Climat

