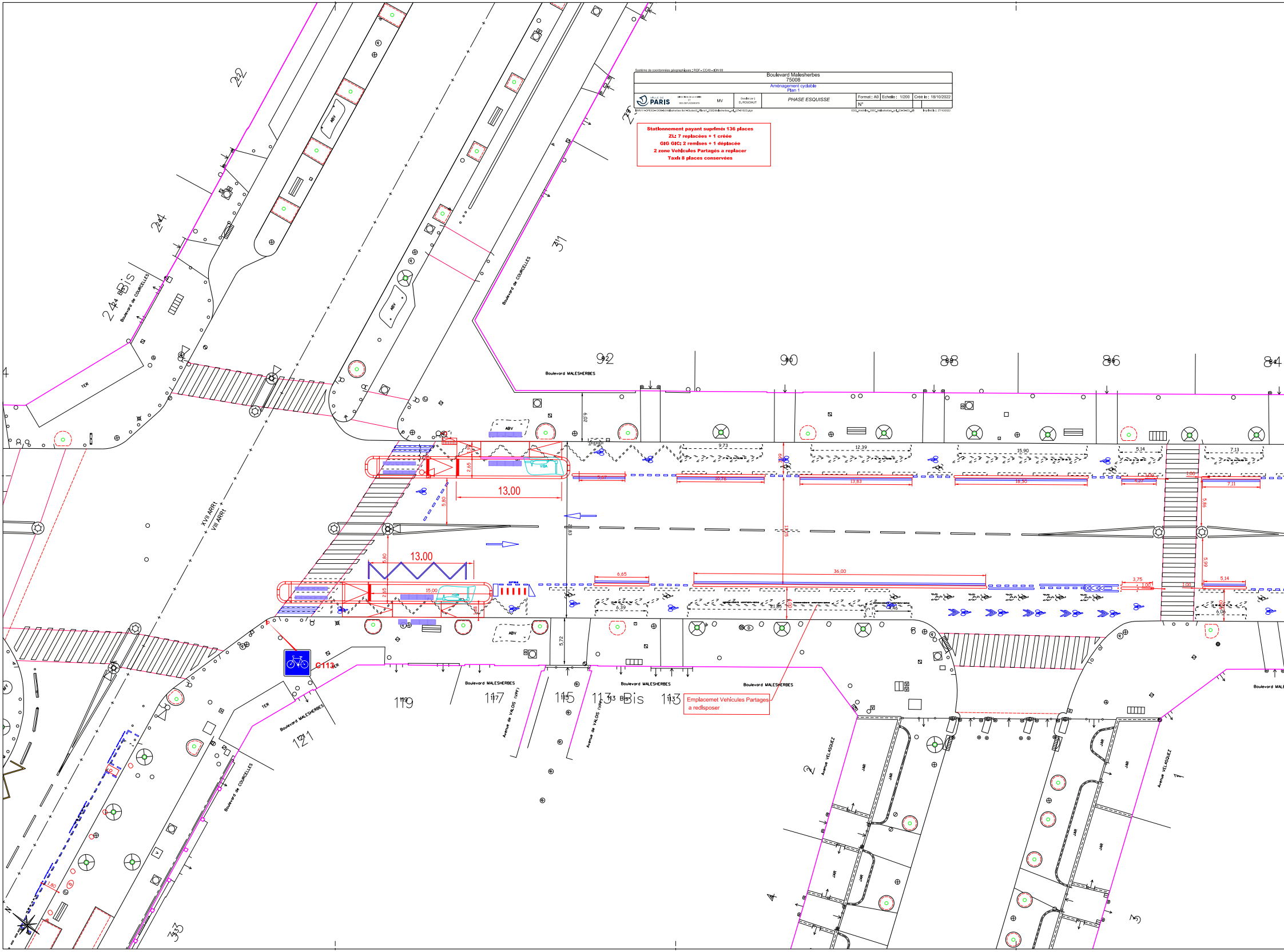
22
24
24 Bis
Boulevard de COURCELLES
TER
ABV
31
29
Boulevard de COURCELLES
XVII ARRt
VIII ARRt
Boulevard MALESHERBES
92
90
88
86
84
6,02
9,73
12,39
15,90
5,14
7,13
5,67
10,76
13,83
18,30
4,27
1,00
7,11
5,85
5,99
13,00
2,65
5,80
2,83
13,35
15,00
6,65
36,00
3,75
1,00
5,14
6,39
21,85
6,06
5,72
ABV
VBA
C113
TER
Boulevard MALESHERBES
121
119
117
115
113 Bis
113
Avenue de VALOIS (VPP)
Boulevard MALESHERBES
Boulevard de COURCELLES
33
Avenue VELASQUEZ
2
4
1
3
JAR
1,80

Emplacemet Vehicules Partages
a redisposer

Système de coordonnées géographiques : RGF - CC49 - IGN 69

Boulevard Malesherbes
75008

Aménagement cyclable
Plan 1

VILLE DE PARIS
DIRECTION DE LA VOIRIE ET DES DÉPLACEMENTS
MV
Dessiné par : D. ROUDAUT
PHASE ESQUISSE
Format : A0
Echelle : 1/200
Créé le : 18/10/2022
N°

Stationnement payant suprimé: 136 places
ZL: 7 replacées + 1 créée
GIG GIC: 2 remises + 1 déplacée
2 zone Vehicules Partagés a replacer
Taxi: 8 places conservées

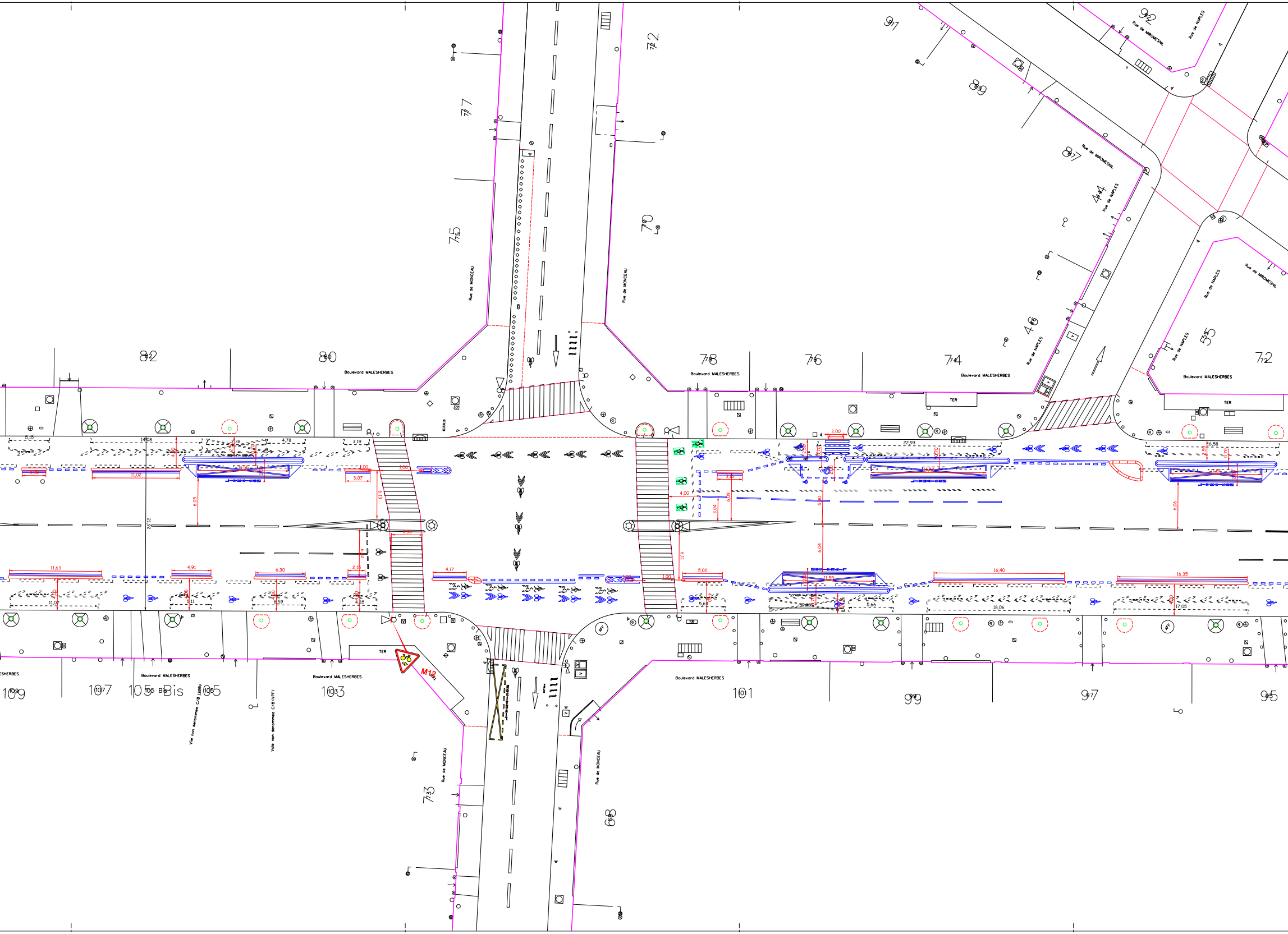
Rue de MONCEAU
Rue de MONCEAU
Rue de MONCEAU
Rue de MONCEAU
Boulevard MALESHERBES
Boulevard MALESHERBES
Boulevard MALESHERBES
Boulevard MALESHERBES
Boulevard MALESHERBES
Boulevard MALESHERBES
Boulevard MALESHERBES
Rue de MIROMESNIL
Rue de MIROMESNIL
Rue de MIROMESNIL
Rue de NAPLES
Rue de NAPLES
Rue de NAPLES
Rue de NAPLES
Rue de NAPLES
Voie non denommee C/8 (VPP)
Voie non denommee C/8 (VPF)
TER
TER
TER
M12
82
80
78
76
74
72
77
75
72
70
91
92
89
87
44
46
55
109
107
105 Bis
105
103
101
99
97
95
73
68
14,08
21,92
11,02
11,63
4,91
6,30
2,15
3,07
3,19
4,17
5,00
22,93
16,40
16,35
16,58
18,06
17,05
6,05
6,06
6,04
6,11
6,13
5,30
3,04
4,00
1,00

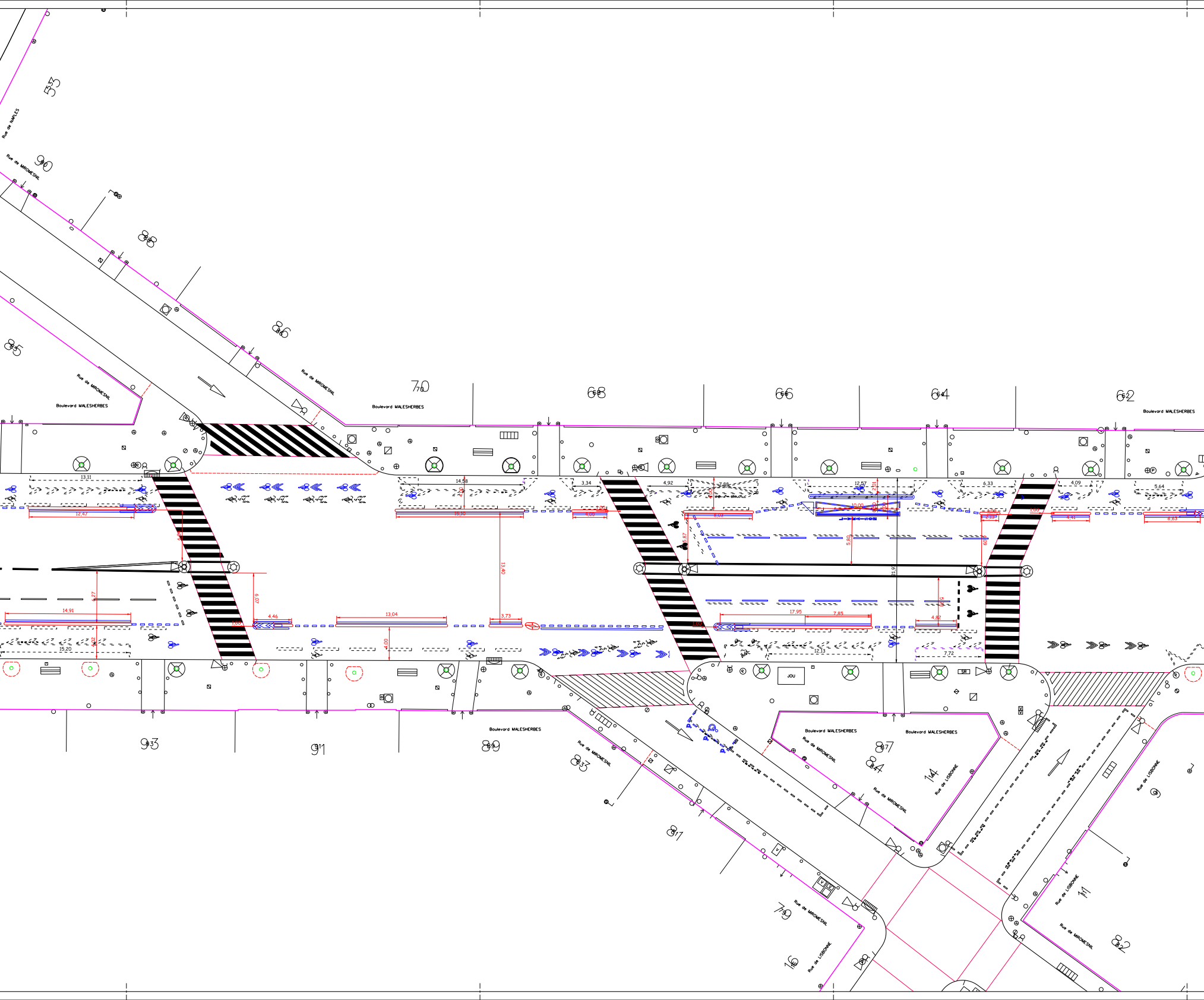
53
Rue de NAPLES
90
Rue de MIROMESNIL
88
86
85
Rue de MIROMESNIL
Boulevard MALESHERBES
Rue de MIROMESNIL
Boulevard MALESHERBES
70
68
66
64
62
Boulevard MALESHERBES
13,11
14,58
3,34
4,92
7,88
12,57
6,33
4,09
5,64
12,47
19,10
4,00
10,00
4,41
6,63
13,40
5,87
5,80
21,91
14,91
4,46
13,04
3,73
17,95
7,85
4,82
6,07
15,20
12,13
7,72
JOU
SR
93
91
89
Boulevard MALESHERBES
83
Rue de MIROMESNIL
Boulevard MALESHERBES
Boulevard MALESHERBES
Rue de MIROMESNIL
87
84
14
Rue de LISBONNE
Rue de MIROMESNIL
9
Rue de LISBONNE
81
79
Rue de MIROMESNIL
16
Rue de LISBONNE
11
Rue de LISBONNE
Rue de MIROMESNIL
82

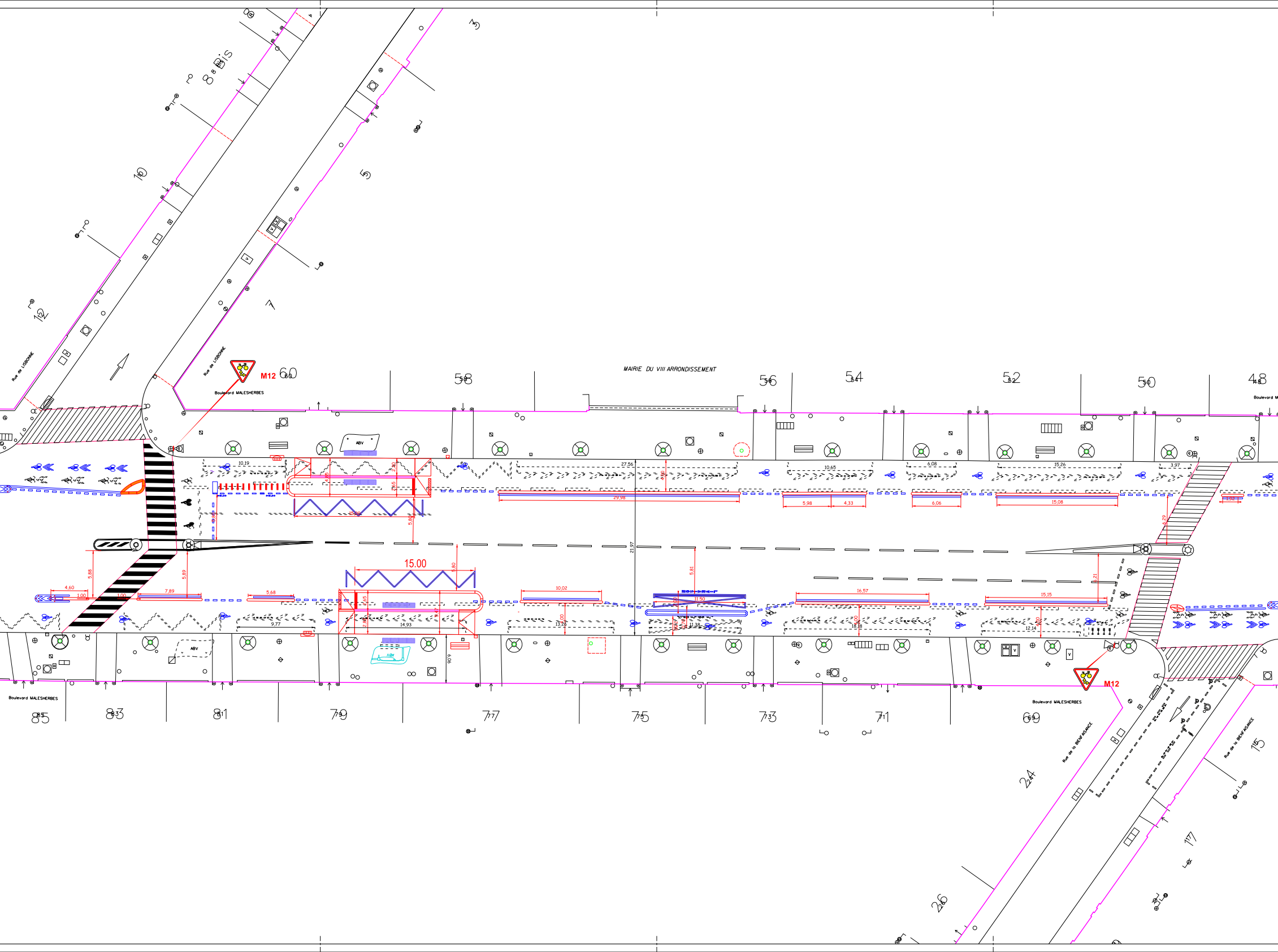
8 bis
10
12
5
7
3
Rue de LISBONNE
Rue de LISBONNE
M12
60
Boulevard MALESHERBES
58
MAIRIE DU VIII ARRONDISSEMENT
56
54
52
50
48
Boulevard M
ABV
10,19
27,56
4,90
4,85
2,30
2,65
15,00
5,80
29,98
10,65
6,08
15,26
3,97
5,98
4,33
6,06
15,08
1,92
6,29
21,97
5,88
5,89
4,60
1,00
1,00
7,89
5,68
15.00
5,80
10,02
5,81
11,50
16,57
15,15
5,21
9,77
2,65
2,85
9,47
14,93
13,26
4,00
11,38
18,18
4,00
12,14
4,00
ABV
ABV
6,06
Boulevard MALESHERBES
85
83
81
79
77
75
73
71
69
M12
Boulevard MALESHERBES
Rue de la BIENFAISANCE
Rue de la BIENFAISANCE
24
26
15
17

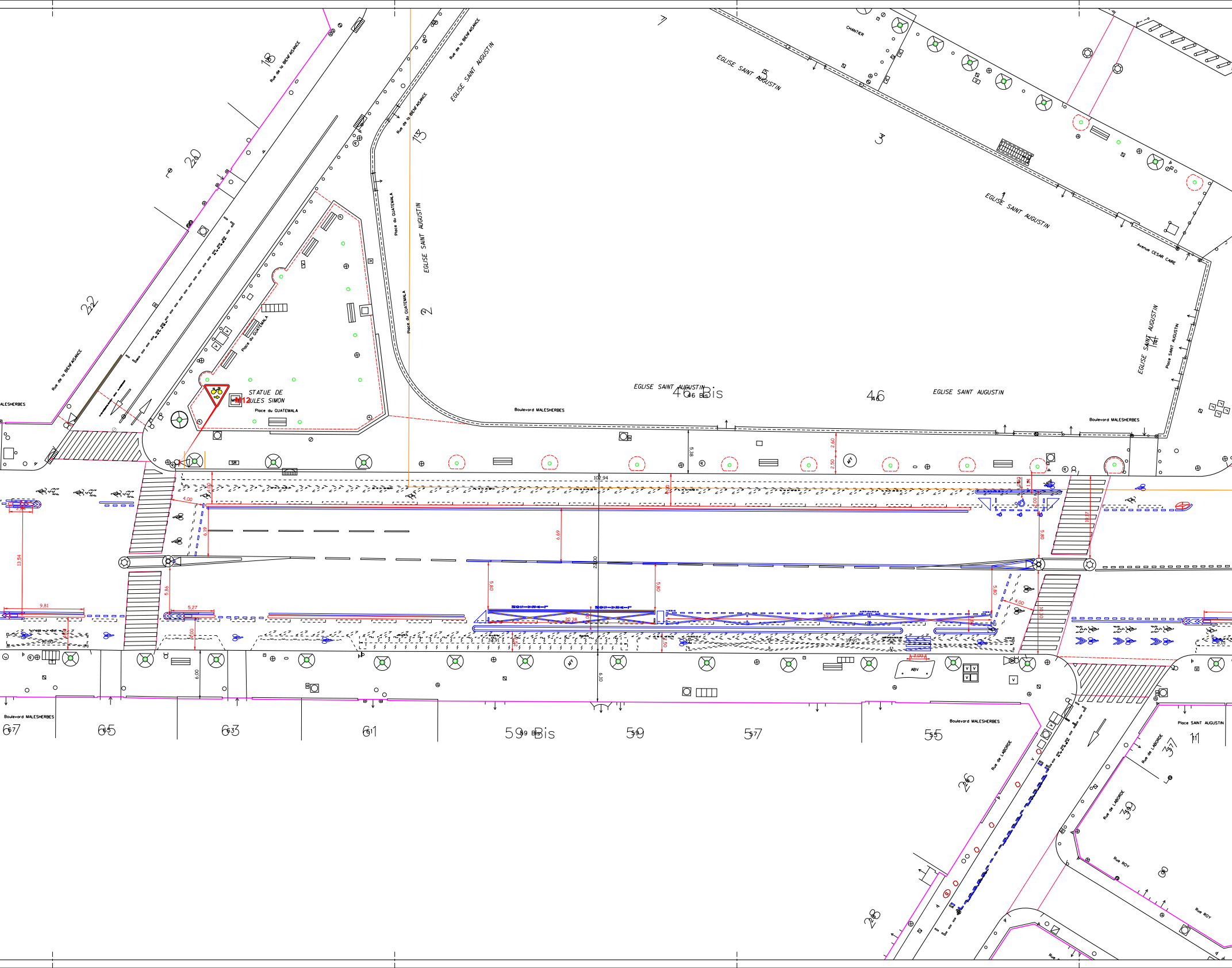
Rue de la BIENFAISANCE
18
20
22
13
7
CHANTIER
EGLISE SAINT AUGUSTIN
5
3
Place du GUATEMALA
2
EGLISE SAINT AUGUSTIN
Avenue CESAR CAIRE
14
Place SAINT AUGUSTIN
STATUE DE
JULES SIMON
M12
Place du GUATEMALA
Boulevard MALESHERBES
46 Bis
46
5.38
2.60
2.50
102,94
4.00
6.19
6.69
13.54
9.81
5.27
5.86
5.80
22.00
20.38
6.10
6.00
10.00
ABV
67
65
63
61
59 Bis
59
57
55
Rue de LABORDE
26
28
37
39
11
Rue ROY

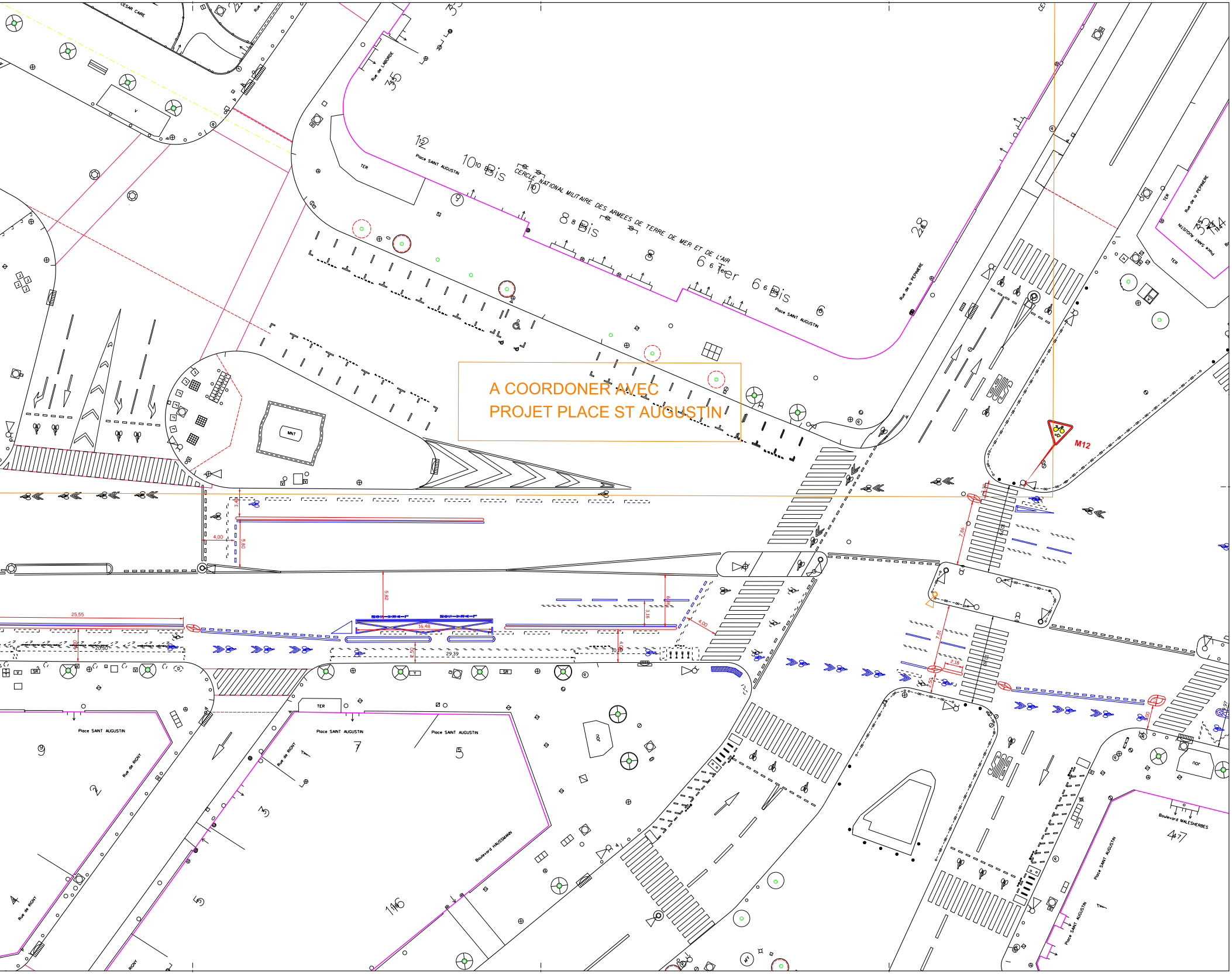
CESAR CAIRE
Rue de LABORDE
Place SAINT AUGUSTIN
CERCLE NATIONAL MILITAIRE DES ARMEES DE TERRE DE MER ET DE L'AIR
10 Bis
8 Bis
6 Ter
6 Bis
Rue de la PEPINIERE
TER
MNT
A COORDONER AVEC
PROJET PLACE ST AUGUSTIN
M12
25,55
16,48
29,39
5,82
4,00
5,80
3,18
10,10
7,86
7,51
2,18
Place SAINT AUGUSTIN
Rue de RIGNY
Boulevard HAUSSMANN
Boulevard MALESHERBES
Place SAINT AUGUSTIN