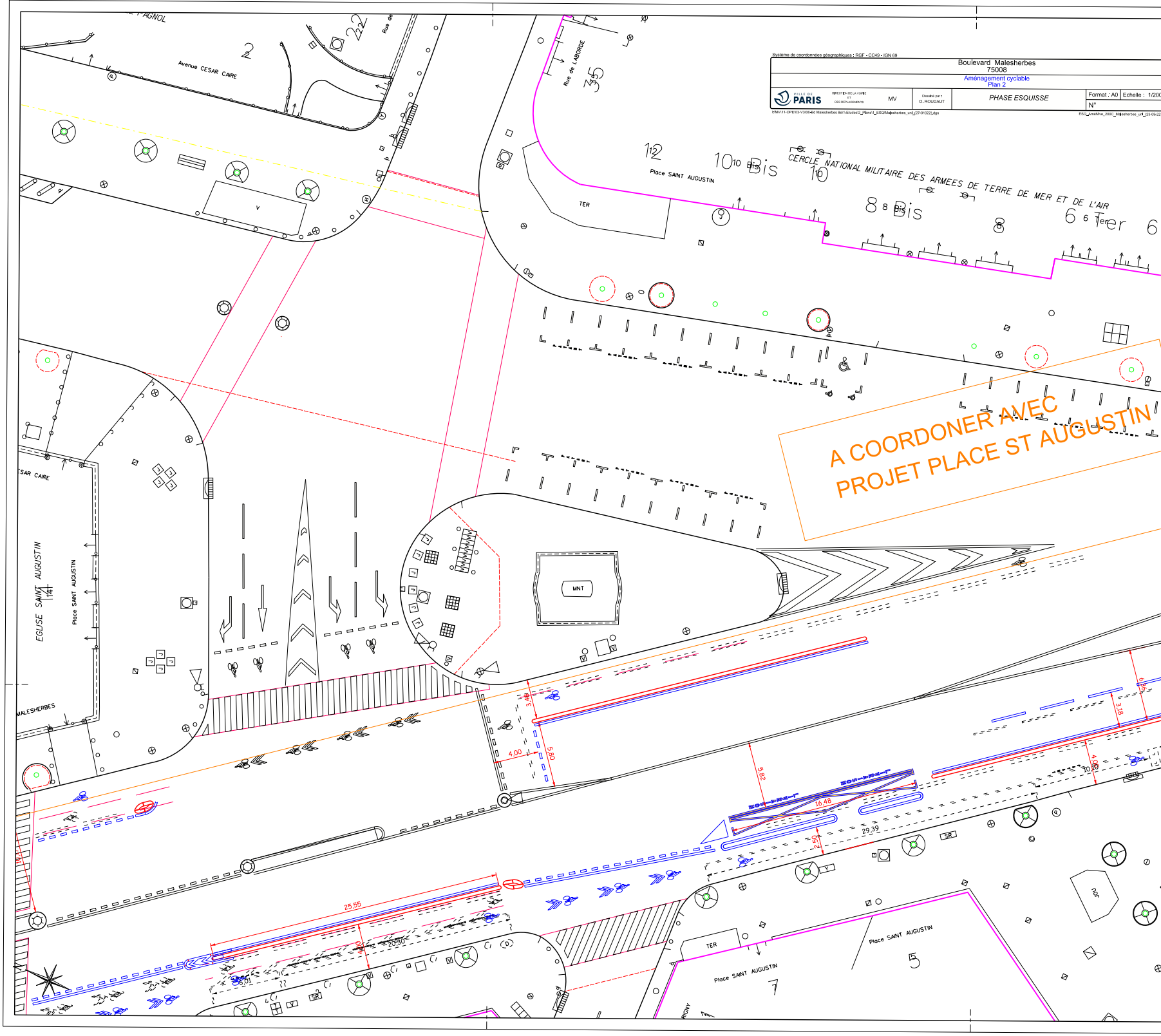

Avenue CESAR CAIRE
Rue de LABORDE
Place SAINT AUGUSTIN
CERCLE NATIONAL MILITAIRE DES ARMEES DE TERRE DE MER ET DE L'AIR
EGLISE SAINT AUGUSTIN
MALESHERBES
SAR CAIRE
A COORDONER AVEC PROJET PLACE ST AUGUSTIN
MNT
TER
2
22
35
12
10 Bis
10
8 Bis
8
6 Ter
6
14
5
7
25,55
20,30
16,48
29,39
5,82
5,80
4,00
3,18
6,01

Système de coordonnées géographiques : RGF - CC49 - IGN 69

Boulevard Malesherbes
75008

Aménagement cyclable
Plan 2

VILLE DE PARIS | DIRECTION DE LA VOIRIE ET DES DÉPLACEMENTS | MV | Dessiné par : D. ROUDAUT | PHASE ESQUISSE | Format : A0 | Echelle : 1/200

N°

I:\MV\11-DPE\03-V3\08-Bd Malesherbes 8e\1-Etudes\2_Plans\1_ESQ\Malesherbes_unl_(27-01022).dgn

ESQ_AméMve_200C_Malesherbes_unl_(23-09-22

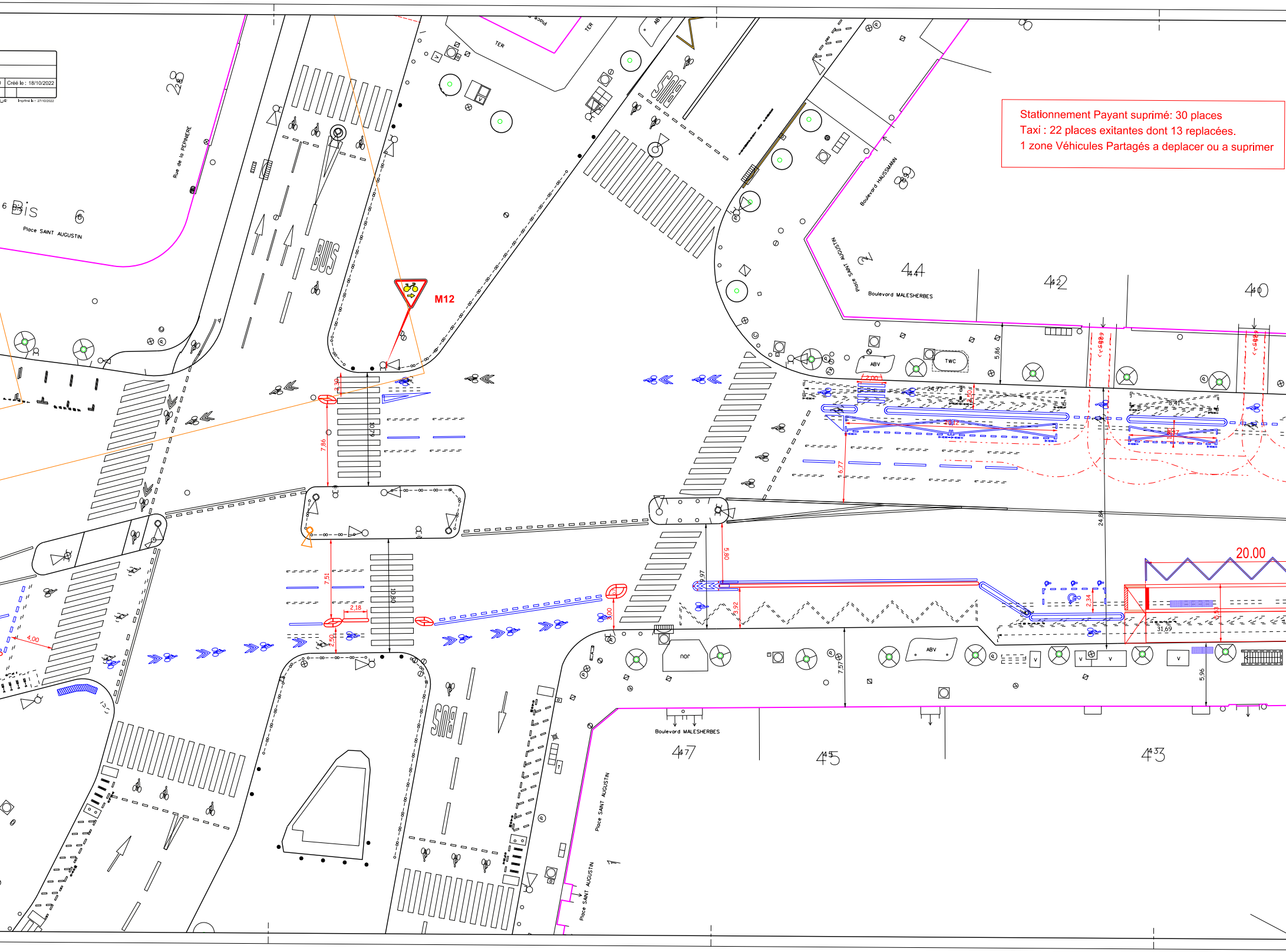
Rue de la PEPINIERE
28
6 Bis
6
Place SAINT AUGUSTIN
TER
Place
TER
ABV
BUS
BUS
M12
Boulevard HAUSSMANN
38
Place SAINT AUGUSTIN
2
44
Boulevard MALESHERBES
42
40
ABV
TWC
5,86
2,00
24,77
2,50
3,50
20,12
8,41
9,57
6,77
24,84
7,86
10,79
2,30
7,51
10,80
2,18
2,50
4,00
5,80
9,97
3,92
3,00
2,34
5,53
31,69
20.00
nor
ABV
7,57
5,96
V
V
V
V
BUS
Boulevard MALESHERBES
47
45
43
Place SAINT AUGUSTIN
Place SAINT AUGUSTIN
1

Créé le : 18/10/2022

Imprimé le : 27/10/2022

Stationnement Payant suprimé: 30 places

Taxi : 22 places exitantes dont 13 replacées.

1 zone Véhicules Partagés a deplacer ou a suprimer

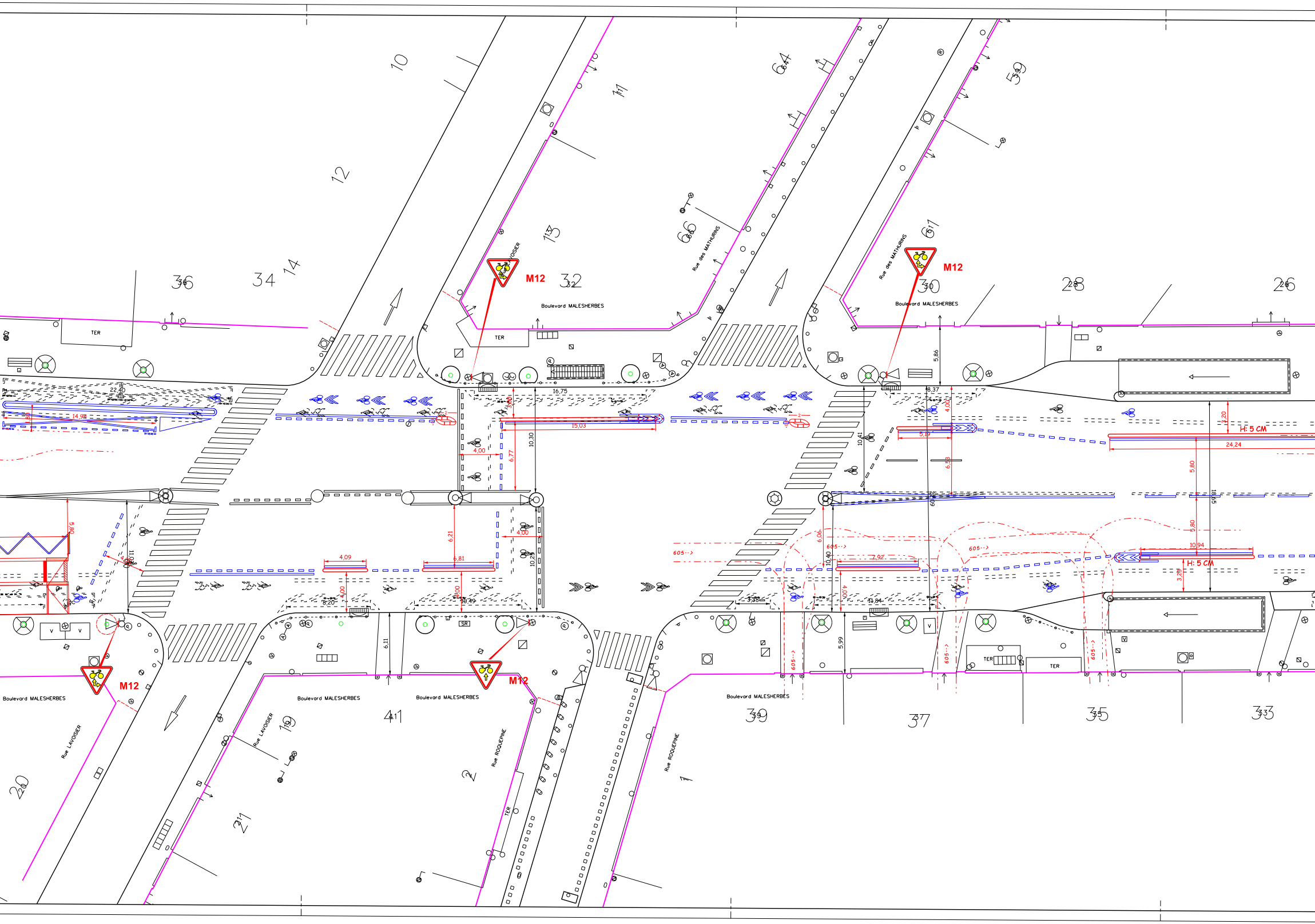
Boulevard MALESHERBES
Boulevard MALESHERBES
Boulevard MALESHERBES
Boulevard MALESHERBES
Boulevard MALESHERBES
Boulevard MALESHERBES
Rue LAVOISIER
Rue LAVOISIER
Rue LAVOISIER
Rue des MATHURINS
Rue des MATHURINS
Rue ROQUEPINE
Rue ROQUEPINE
M12
M12
M12
M12
H: 5 CM
H: 5 CM
TER
TER
TER
TER
TER
SR
605-->
10
12
11
13
14
34
36
32
64
66
59
61
30
28
26
20
21
19
41
2
1
39
37
35
33
22,40
14,94
16,75
15,03
4,00
6,77
10,30
3,00
8,37
5,86
5,19
10,41
6,53
4,00
1,20
24,24
5,80
18,65
5,80
10,94
3,29
5,80
11,00
4,09
6,21
6,81
4,00
10,29
8,20
4,00
4,00
10,49
6,11
6,06
10,40
7,92
4,00
3,38
4,84
5,99

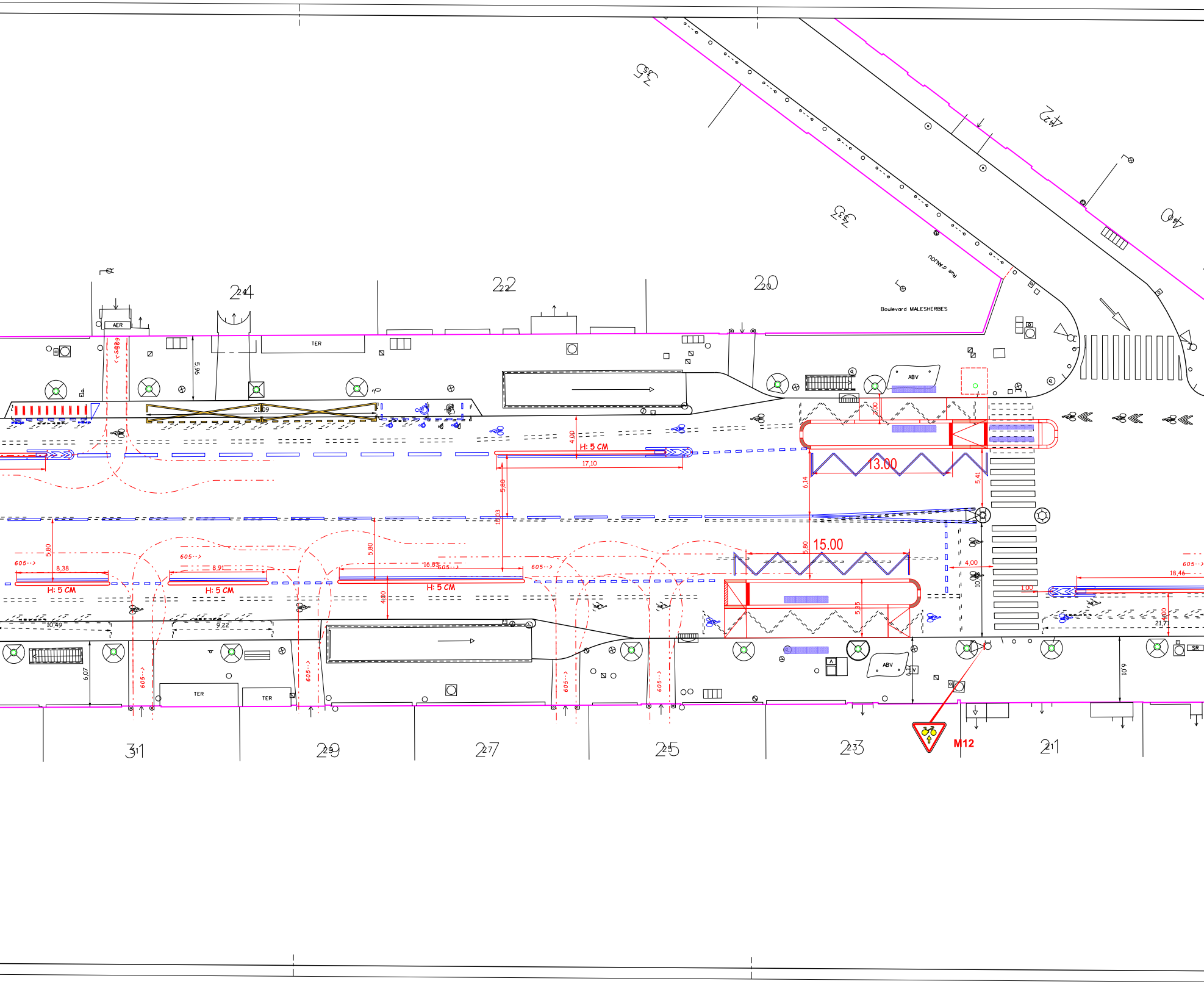
35
42
33
40
Rue d'Anjou
Boulevard MALESHERBES
24
22
20
AER
TER
5,96
21,09
ABV
4,00
H: 5 CM
17,10
13.00
6,14
5,41
5,80
10,03
15.00
5,80
605-->
8,38
H: 5 CM
8,91
H: 5 CM
16,83
H: 5 CM
4,00
5,85
4,00
1,00
18,46
21,71
10,49
9,22
6,07
TER
TER
ABV
SR
M12
31
29
27
25
23
21

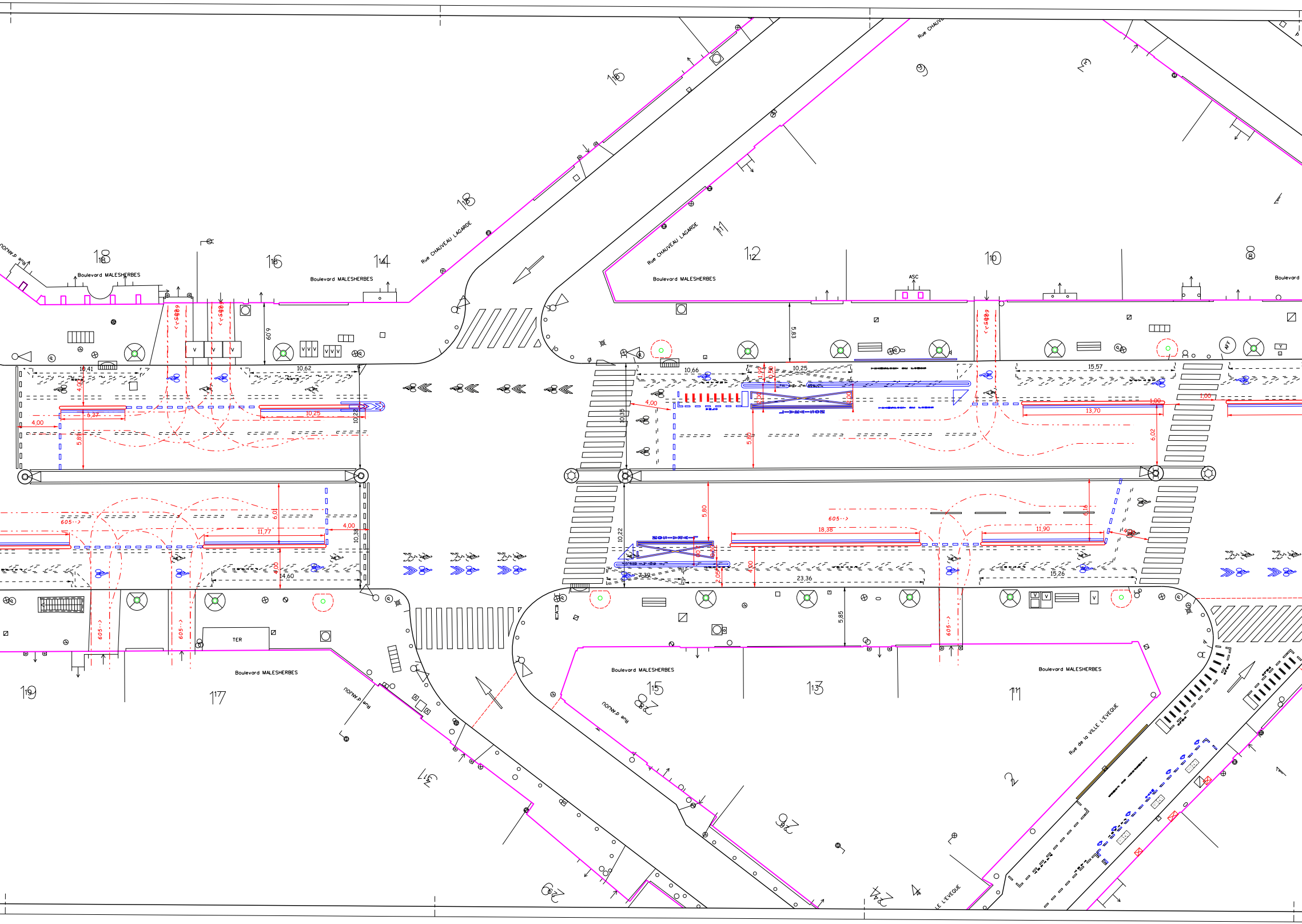
Boulevard MALESHERBES
Boulevard MALESHERBES
Boulevard MALESHERBES
Boulevard
Boulevard MALESHERBES
Boulevard MALESHERBES
Boulevard MALESHERBES
Rue CHAUVEAU LAGARDE
Rue CHAUVEAU LAGARDE
Rue CHAUVE
Rue d'ANJOU
Rue d'ANJOU
Rue d'ANJOU
Rue de la VILLE L'EVEQUE
LE L'EVEQUE
18
16
14
12
10
8
19
17
15
13
11
16
18
11
9
2
2
26
28
24
4
TER
ASC
AFF
605-->
10,41
10,62
10,66
10,25
15,57
6,37
10,25
4,00
5,89
4,00
10,35
5,83
4,00
5,80
13,70
1,00
6,02
6,01
11,77
4,00
10,38
14,60
5,80
10,22
18,38
11,90
23,36
15,26
5,85
7,39

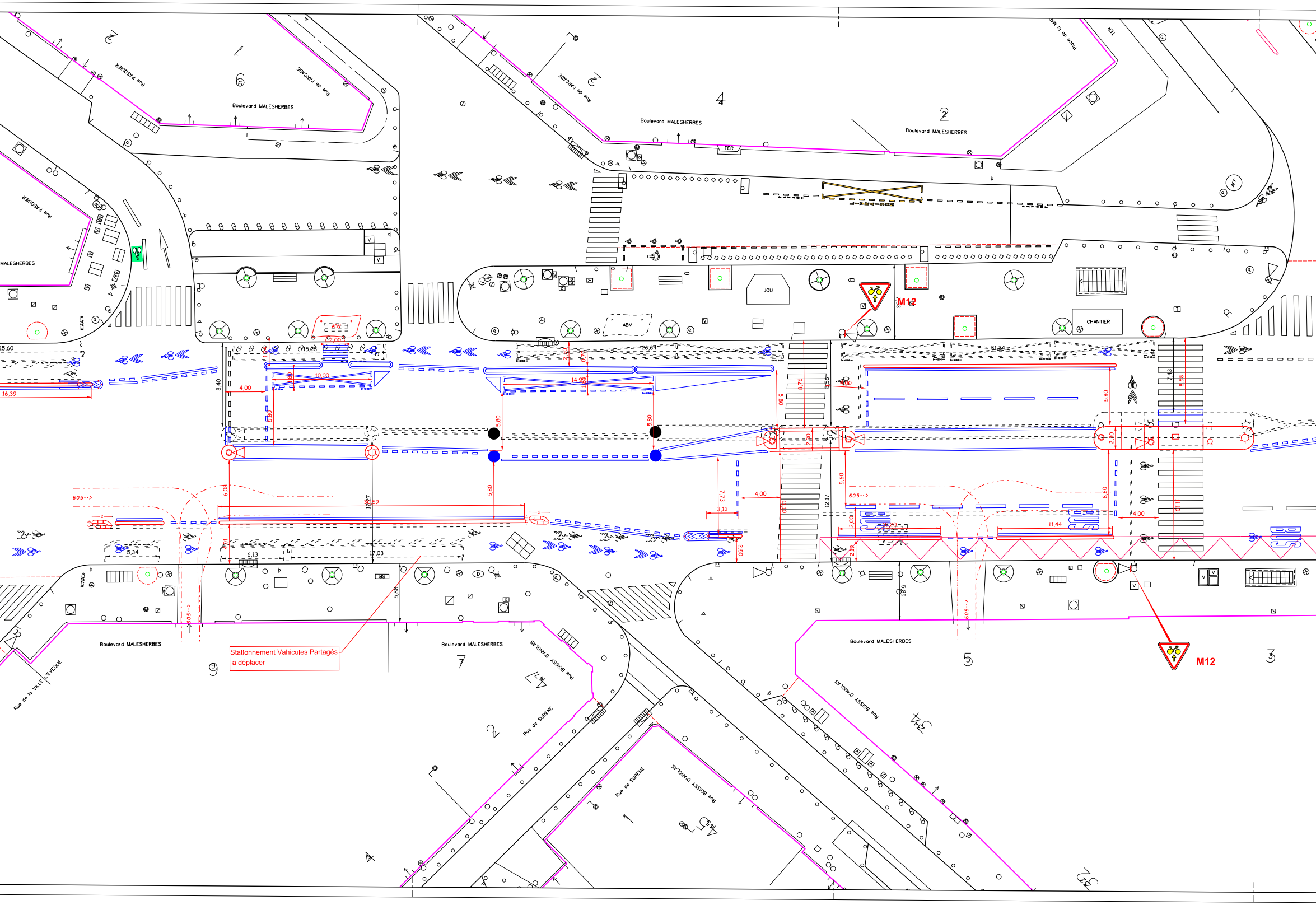
Rue PASQUIER
Rue de l'ARCADE
Boulevard MALESHERBES
Boulevard MALESHERBES
Boulevard MALESHERBES
Rue de l'ARCADE
Place de la Ma
TER
TER
MALESHERBES
Rue PASQUIER
6
4
2
JOU
ABV
ABV
CHANTIER
M12
M12
15,60
16,39
8,40
4,00
10,00
14,99
26,64
31,34
5,80
5,80
5,80
6,08
12,27
5,34
6,13
17,03
7,73
3,13
4,00
2,50
5,60
8,60
4,00
11,44
5,85
5,88
605-->
605-->
Boulevard MALESHERBES
Boulevard MALESHERBES
Boulevard MALESHERBES
Rue de la VILLE L'EVEQUE
Rue BOISSY D'ANGLAS
Rue de SURENE
Rue de SURENE
Rue BOISSY D'ANGLAS
Rue BOISSY D'ANGLAS
9
7
5
3
2
1

Stationnement Vahicules Partagés
a déplacer

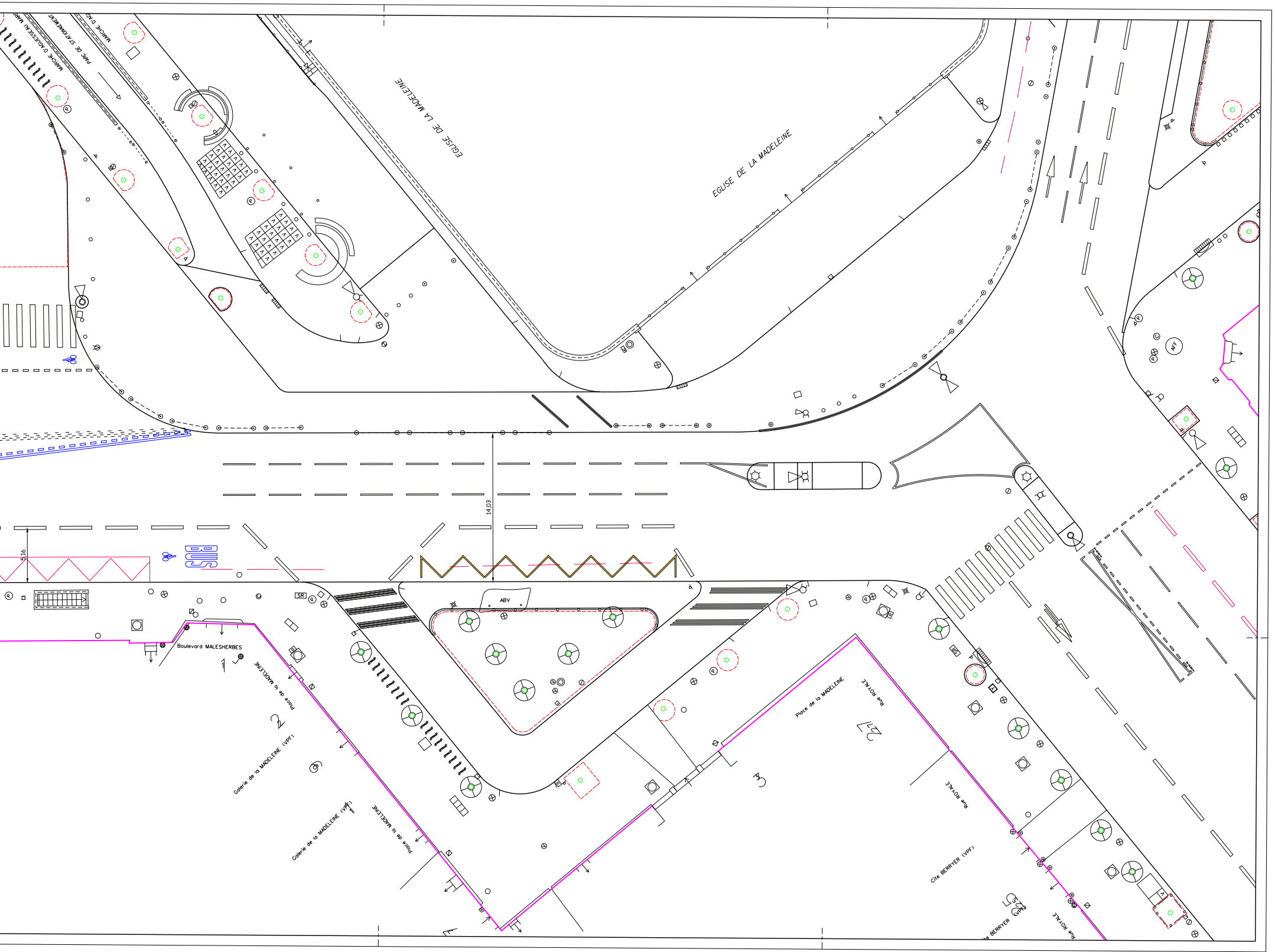
MARCHE D'AGUESSEAU
PARC DE STATIONNEMENT
MARCHE D'AG
EGLISE DE LA MADELEINE
EGLISE DE LA MADELEINE
14.03
5.16
BUS
ABV
SR
Boulevard MALESHERBES
1
Place de la MADELEINE
2
Galerie de la MADELEINE (VPF)
6
Galerie de la MADELEINE (VPF)
Place de la MADELEINE
Place de la MADELEINE
Rue ROYALE
21
3
Rue ROYALE
Cite BERRYER (VPF)
25
Rue ROYALE