



Réunion publique de lancement : 5 octobre 2022



Mots d'introduction

Emmanuelle Pierre-Marie, Maire du 12ème arrondissement

David Belliard, adjoint à la Maire de Paris en charge de la transformation de l'espace public, des transports, des mobilités, du code de la rue et de la voirie

Christophe Najdovski, adjoint à la Maire de Paris en charge de la végétalisation de l'espace public, des espaces verts, de la biodiversité et de la condition animale

Réunion publique de lancement : 5 octobre 2022

Sommaire

01 La place Félix
Eboué aujourd'hui

02 Orientations
pour l'avenir de
la place

03 Sujets portés à la
concertation

04 Temps d'échanges et
de réactions

01

**La place Félix Eboué
aujourd'hui**

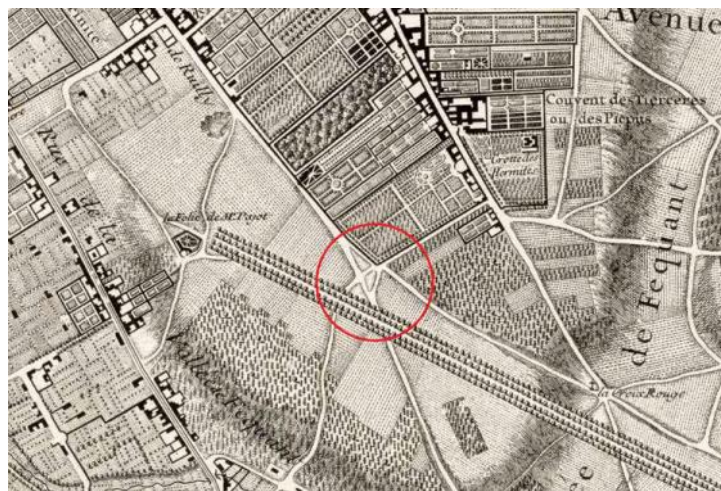


Direction de la Voirie et des Déplacements
Service des Aménagements et des Grands Projets

Ba-Vinh Carbonnel, chef de projet, SAGP, DVD
Benjamin Lemasson, architecte-voyer, SAGP, DVD
Jean-Christophe Choblet, urbaniste, SAGP, DVD

Réunion publique de lancement : 5 octobre 2022

Diagnostic historique



Plan Roussel, 1731 (© BNF)




P.-L. Debucourt, *La barrière de Reuilly*, 1808 (© Musée Carnavalet).



Plan d'aménagement de l'enceinte des Fermiers généraux, s.d., vers 1780 (© Archives nationales)



Relevé cadastral autour de la place Daumesnil, 1894 (© Archives de Paris)



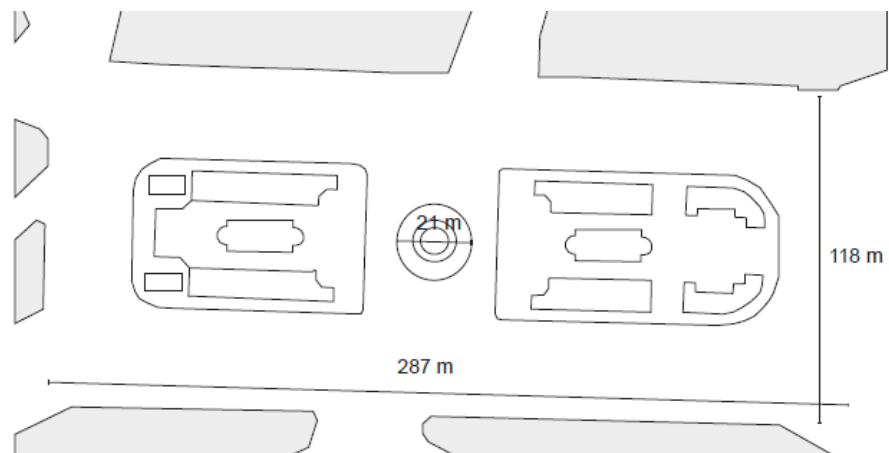
La place Daumesnil en 1944 (© Roger-Viollet)

La fontaine aux lions

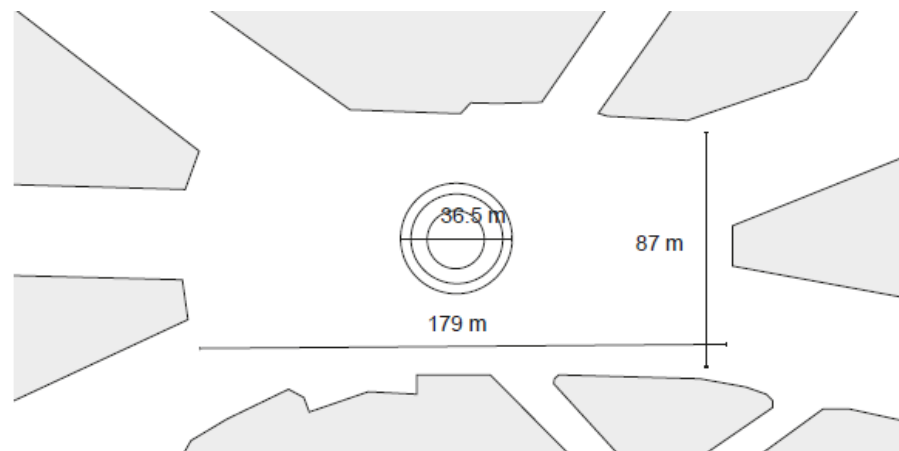
- Implantée en 1880
- Œuvre de Gabriel Davioud
- Ornait précédemment la place de la République



Diagnostic : comparaison des dimensions avec la place de la République



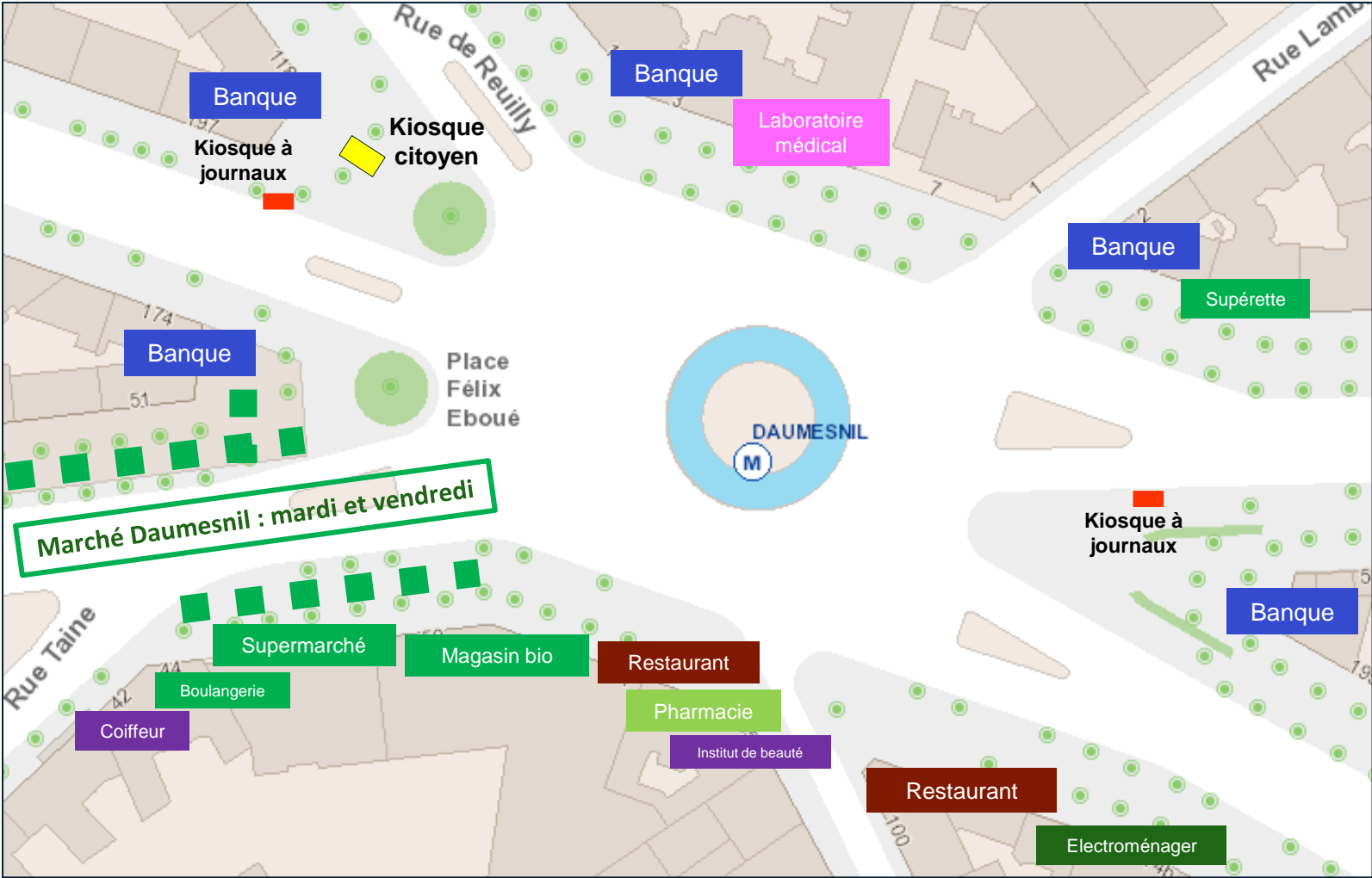
Place de la République en 1990 (avant sa transformation)



Place Félix Éboué aujourd'hui

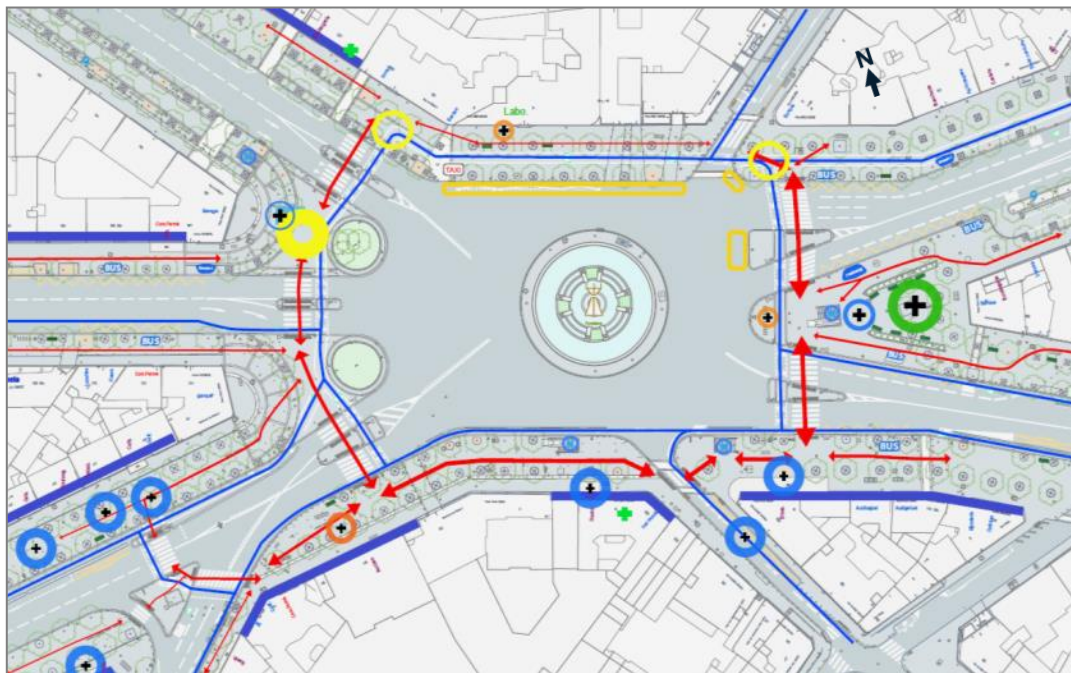


Diagnostic : activités économiques



Diagnostic : usages

Hors jours de marché



Usages à l'identité forte, monofonctionnel
Perturbe l'usage, mésusage



Usage fort, perturbe l'espace, mésusage



Une identité forte ou un équipement
Usages monofonctionnel intense

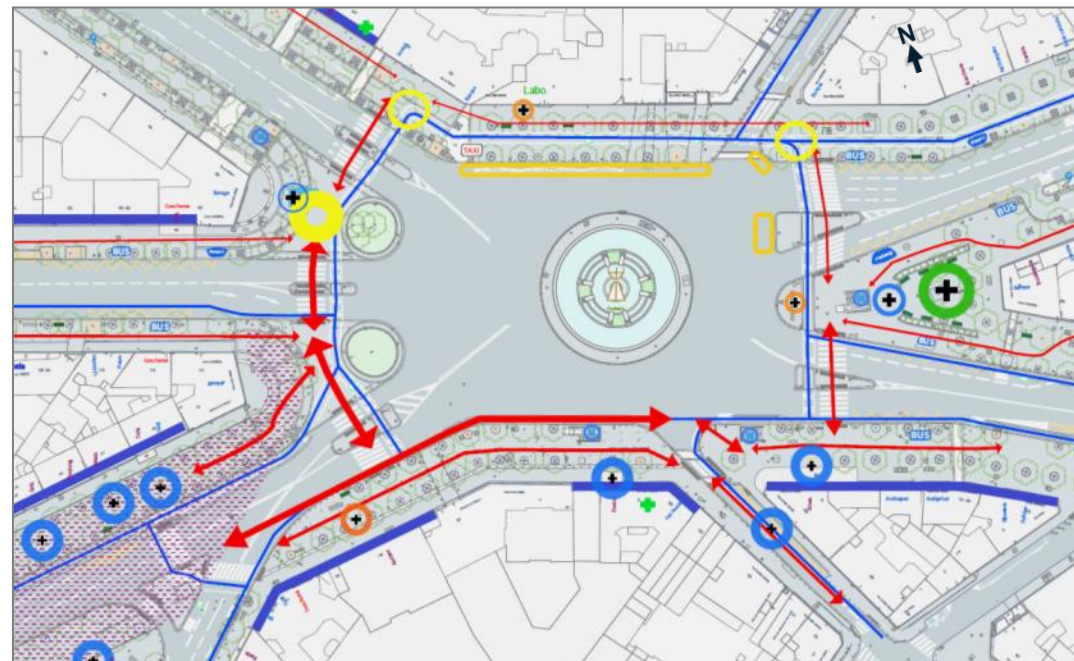


Usages positifs



Usage positif en lien avec un espace vert

Jours de marché



Espace du marché



Flux vélos



Flux piétons



Point d'intérêt principal

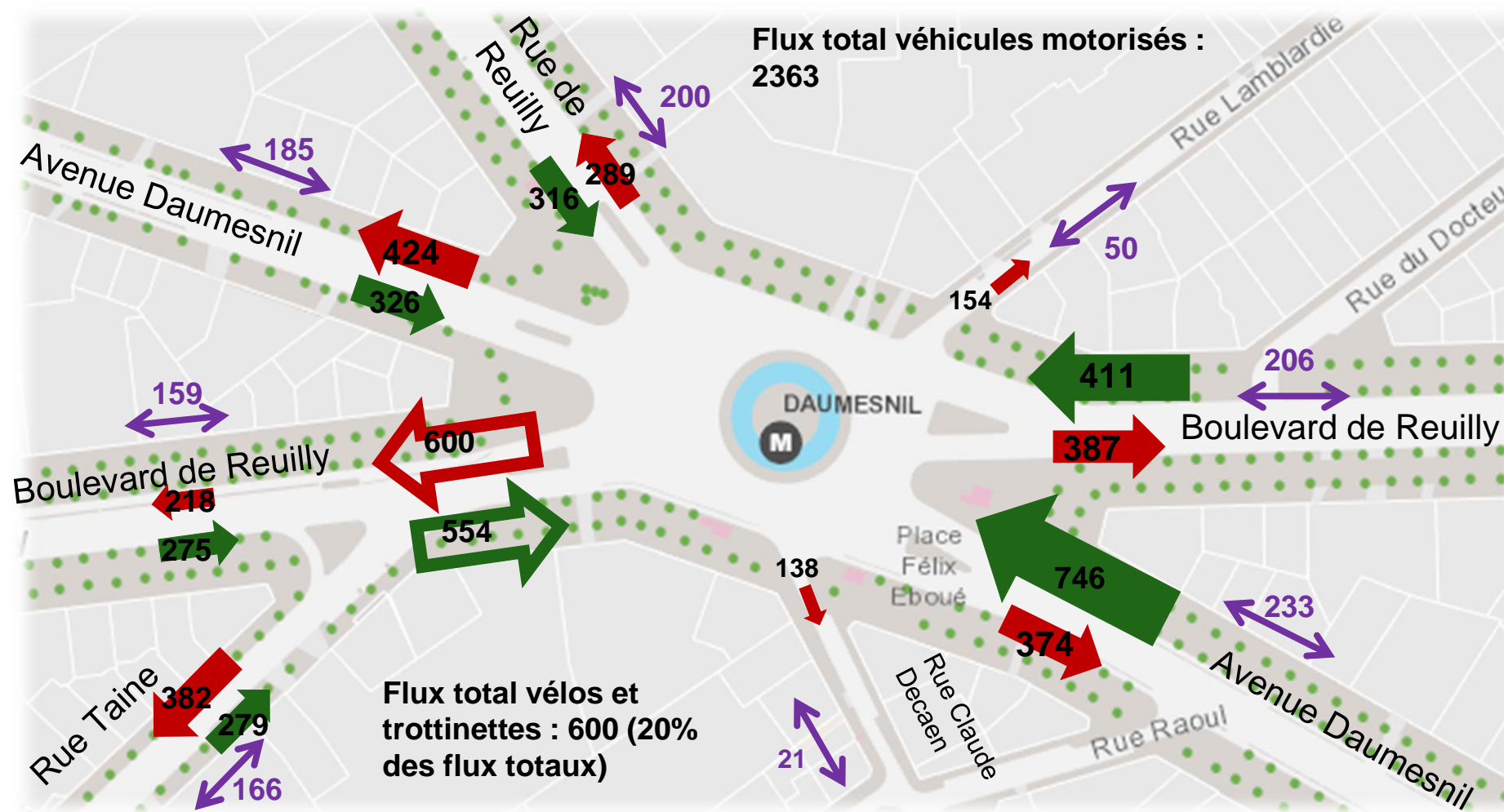


Point d'attention



Facade attractive

Diagnostic : flux de circulation, heure de pointe du matin



Véhicules motorisés



Nb /h entrant sur la place



Nb /h sortant de la place

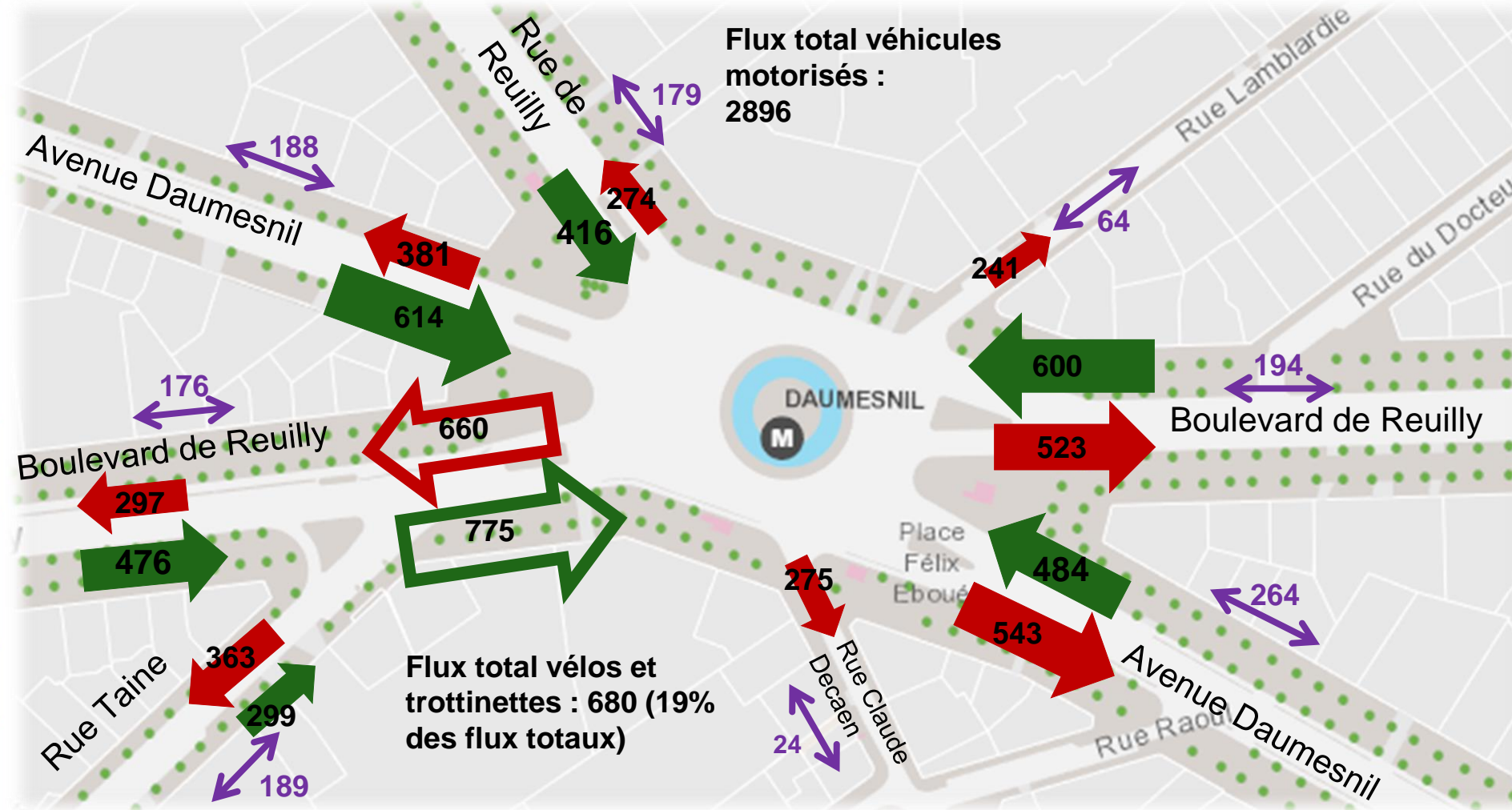
Vélos et trottinettes




Nb /h dans les deux sens

Enquête réalisée le 25/11/2021

Diagnostic : flux de circulation, heure de pointe du soir



Véhicules motorisés



Nb /h entrant sur la place



Nb /h sortant de la place

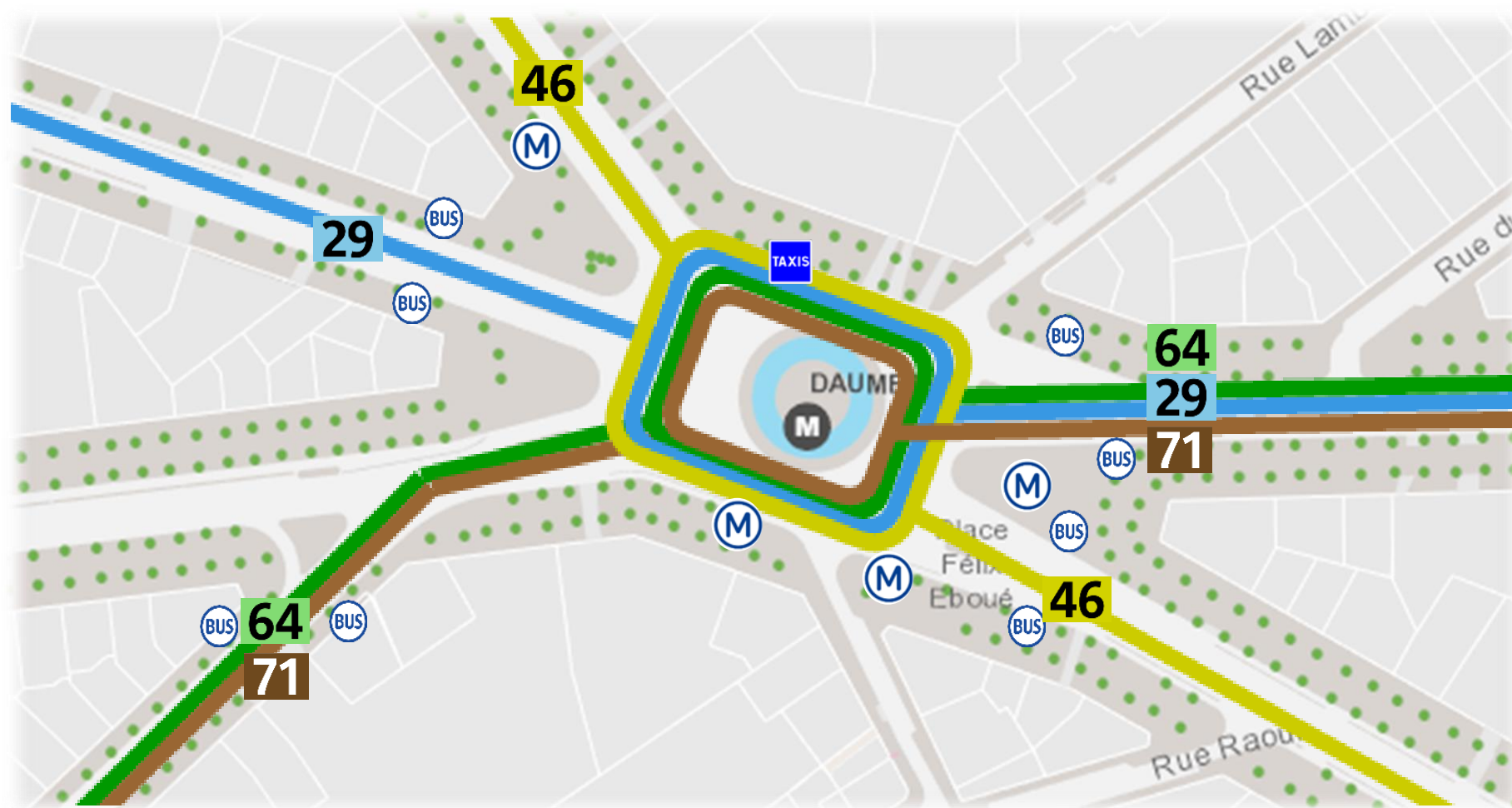
Vélos et trottinettes



Nb /h dans les deux sens

Enquête réalisée le 25/11/2021

Diagnostic transports en commun et taxis



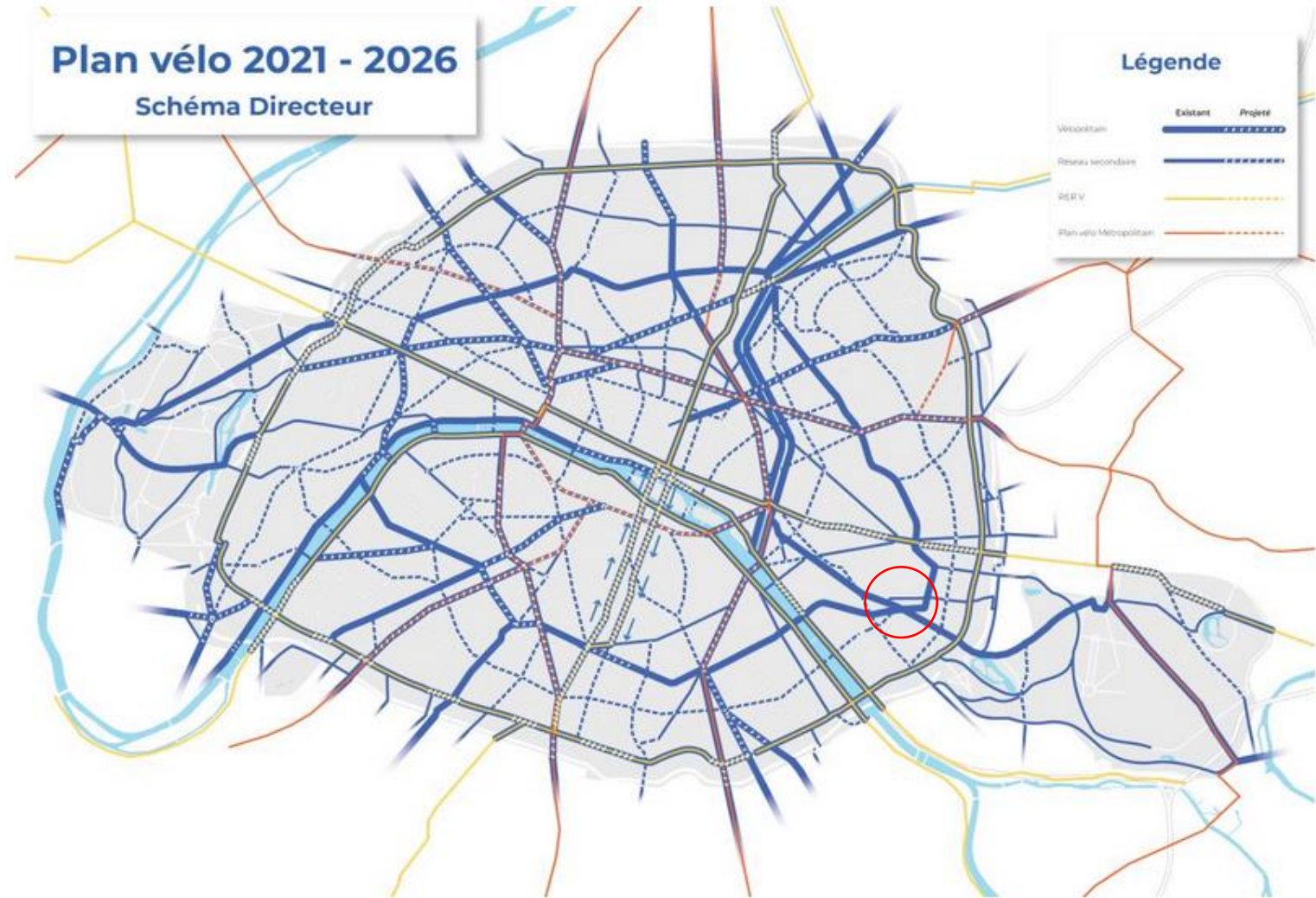
(M) Accès station de métro Daumesnil (lignes 6 et 8)

(BUS) Arrêt de bus

(TAXIS) Station de taxis

Diagnostic Circulation cycliste

Plan vélo 2021 - 2026 Schéma Directeur


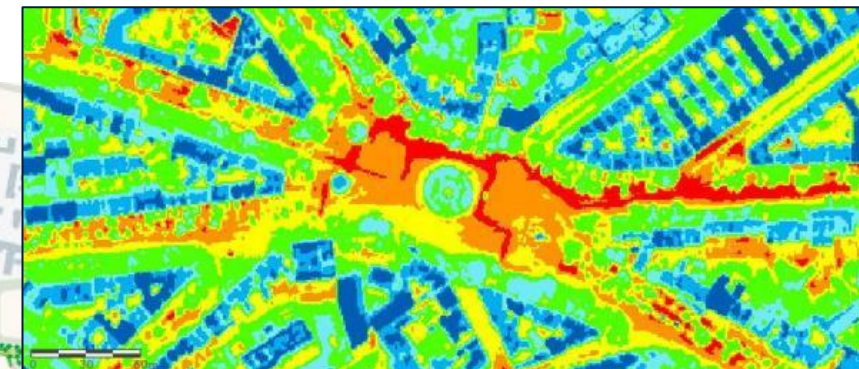
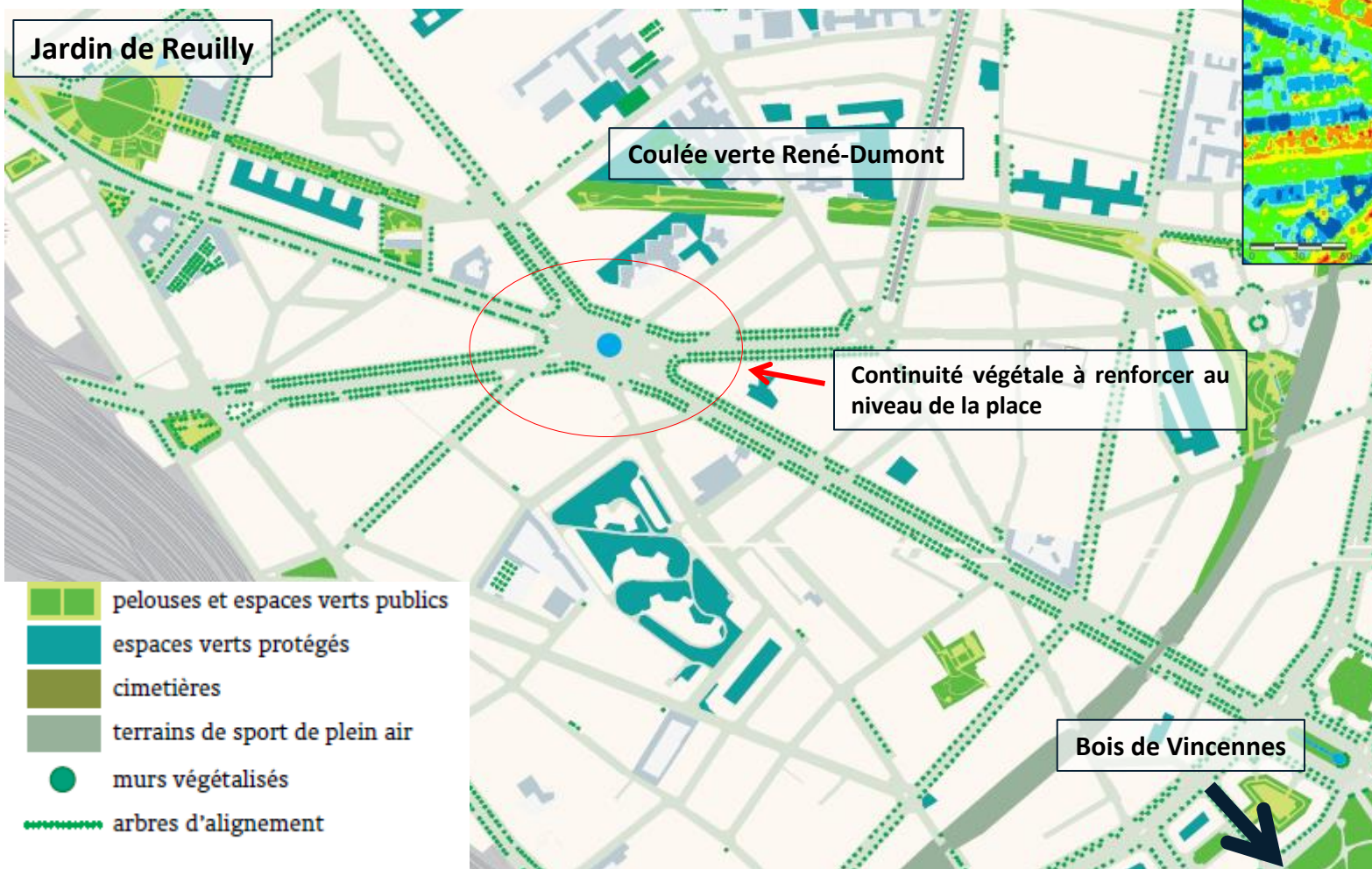


Carte du Plan vélo 2021 2026
Ville de Paris

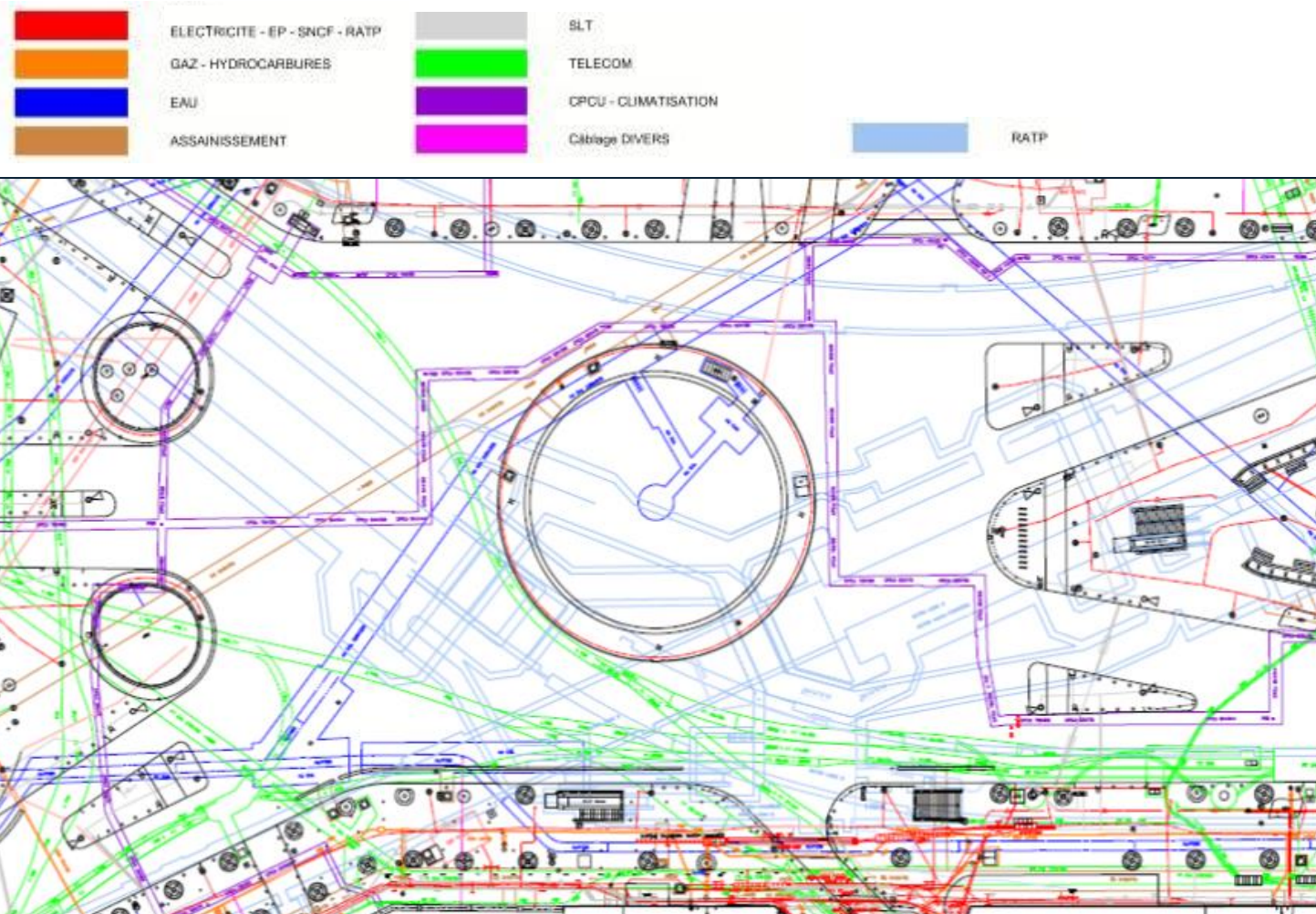
Diagnostic : trame verte

Thermographie : juin 2016

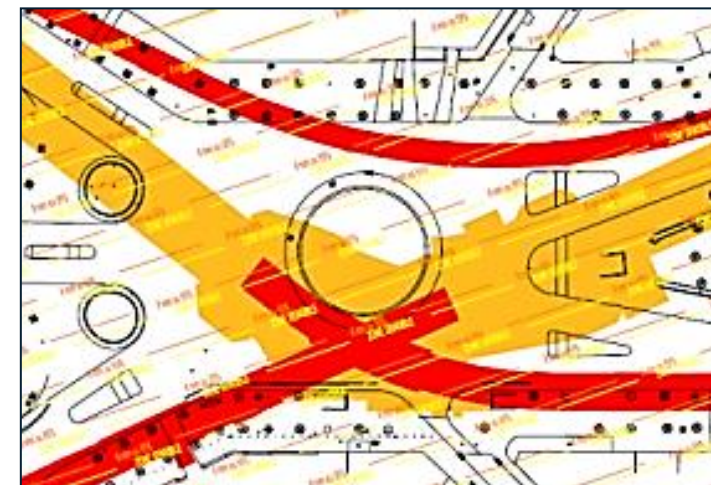
La place constitue un îlot de chaleur urbain





Diagnostic : réseaux en sous-sol



Sensibilité des ouvrages RATP aux infiltrations



Végétalisation exclue au-dessus des ouvrages RATP très sensibles (), des réseaux CPCU et télécom

Au-dessus des ouvrages RATP (), végétalisation envisageable mais soumise à instruction de la RATP

02

**Orientations pour
l'avenir de la place**



Direction de la Voirie et des Déplacements
Service des Aménagements et des Grands Projets

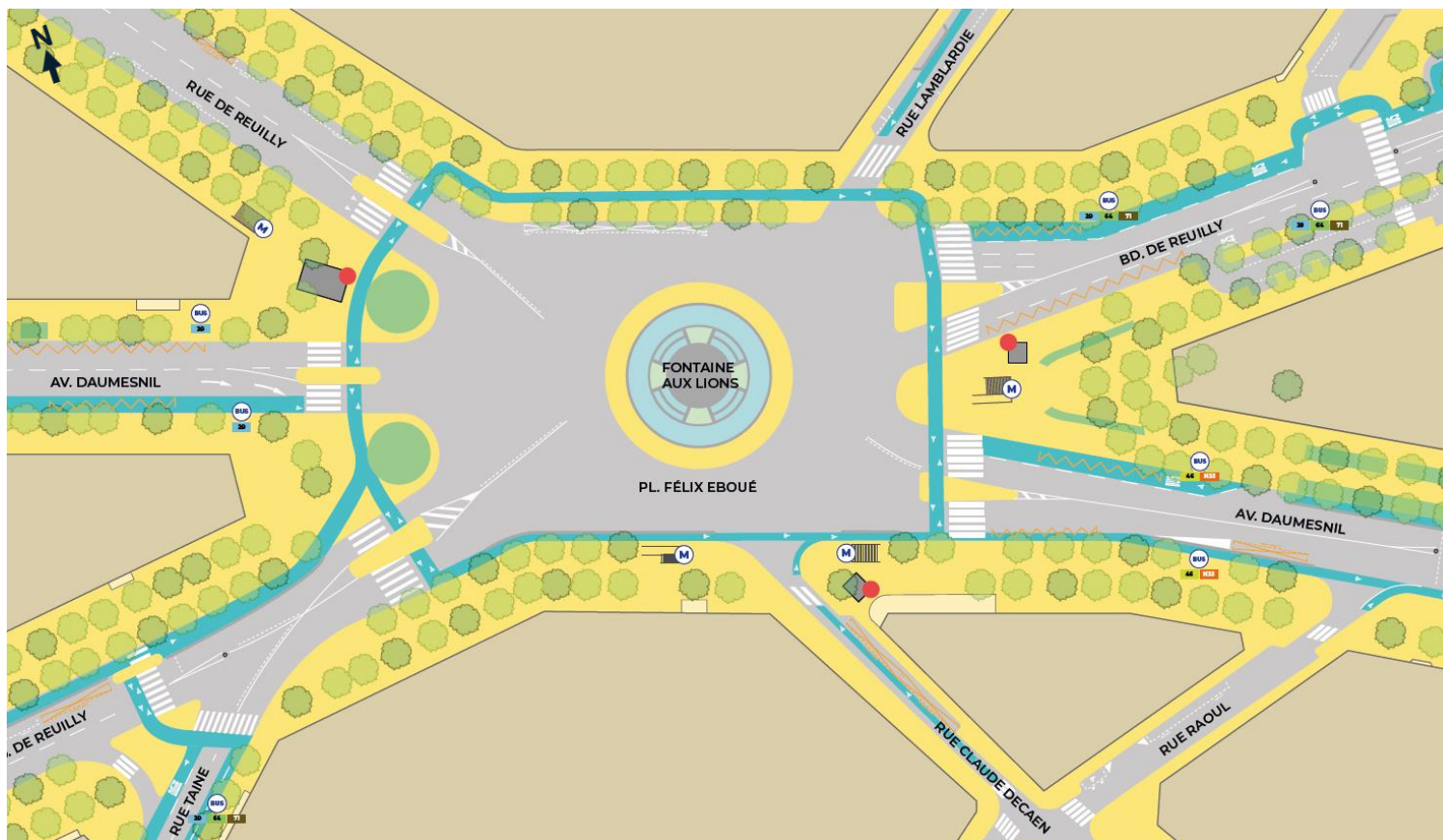
Alain Boulanger, chef de division, SAGP, DVD
Benjamin Lemasson, architecte-voyer, SAGP, DVD

Réunion publique de lancement : 5 octobre 2022

Orientations du projet et objectifs d'aménagement

- Rendre la **fontaine accessible** par
 - L'extension des espaces piétons jusqu'au cœur de la place
 - La réduction de l'intensité du trafic par la transformation du plan de circulation
- Favoriser la **convivialité** et la **sociabilité** sur la place
- **Végétaliser** autant que possible pour favoriser la formation d'un îlot de fraîcheur au cœur du 12e arrondissement
- Améliorer les **aménagements cyclables** autour de la place

La forme actuelle de la place



LA PLACE AUJOURD'HUI

ESPACES VERTS

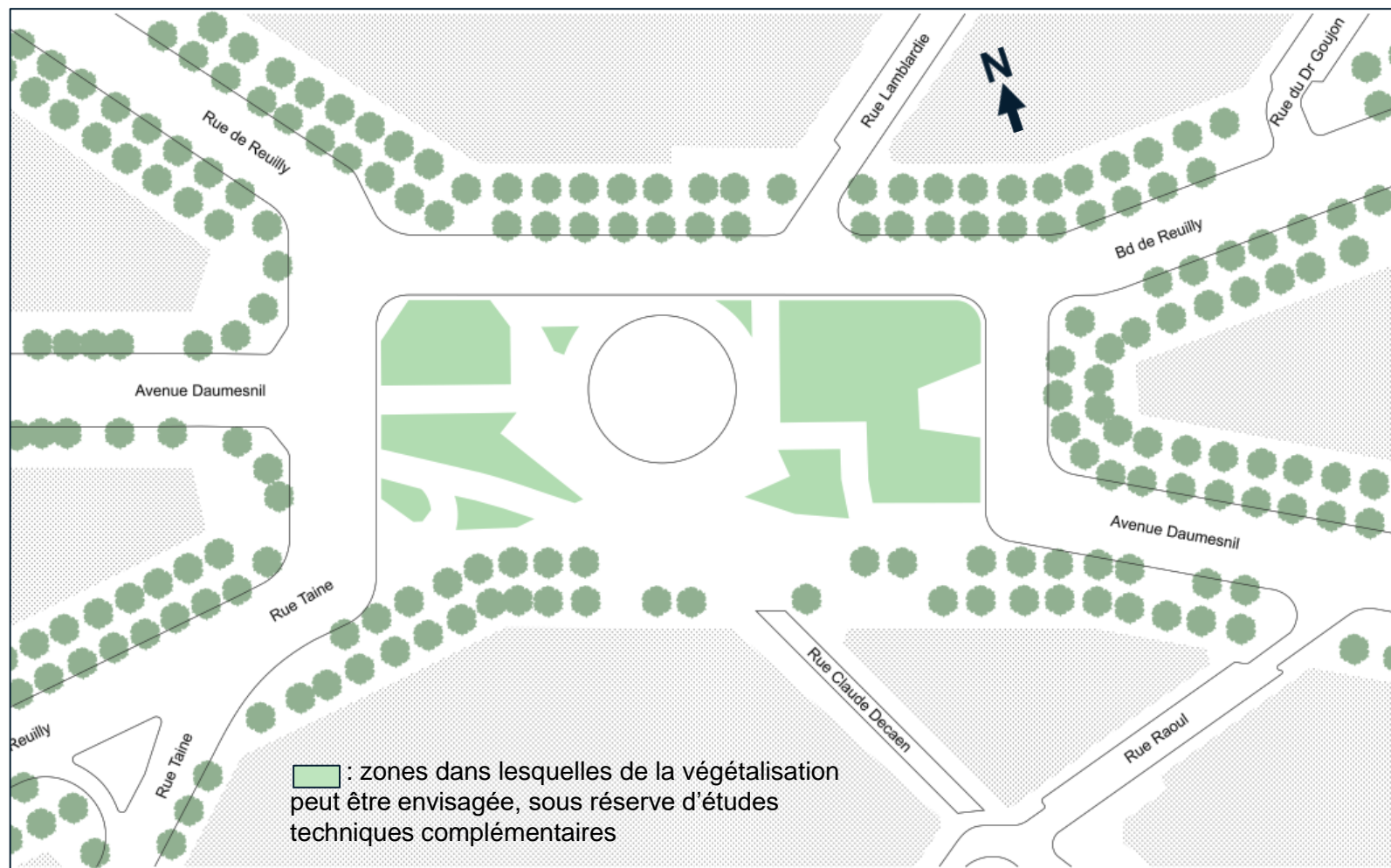
TROTTOIRS

AMÉNAGEMENTS
CYCLABLES

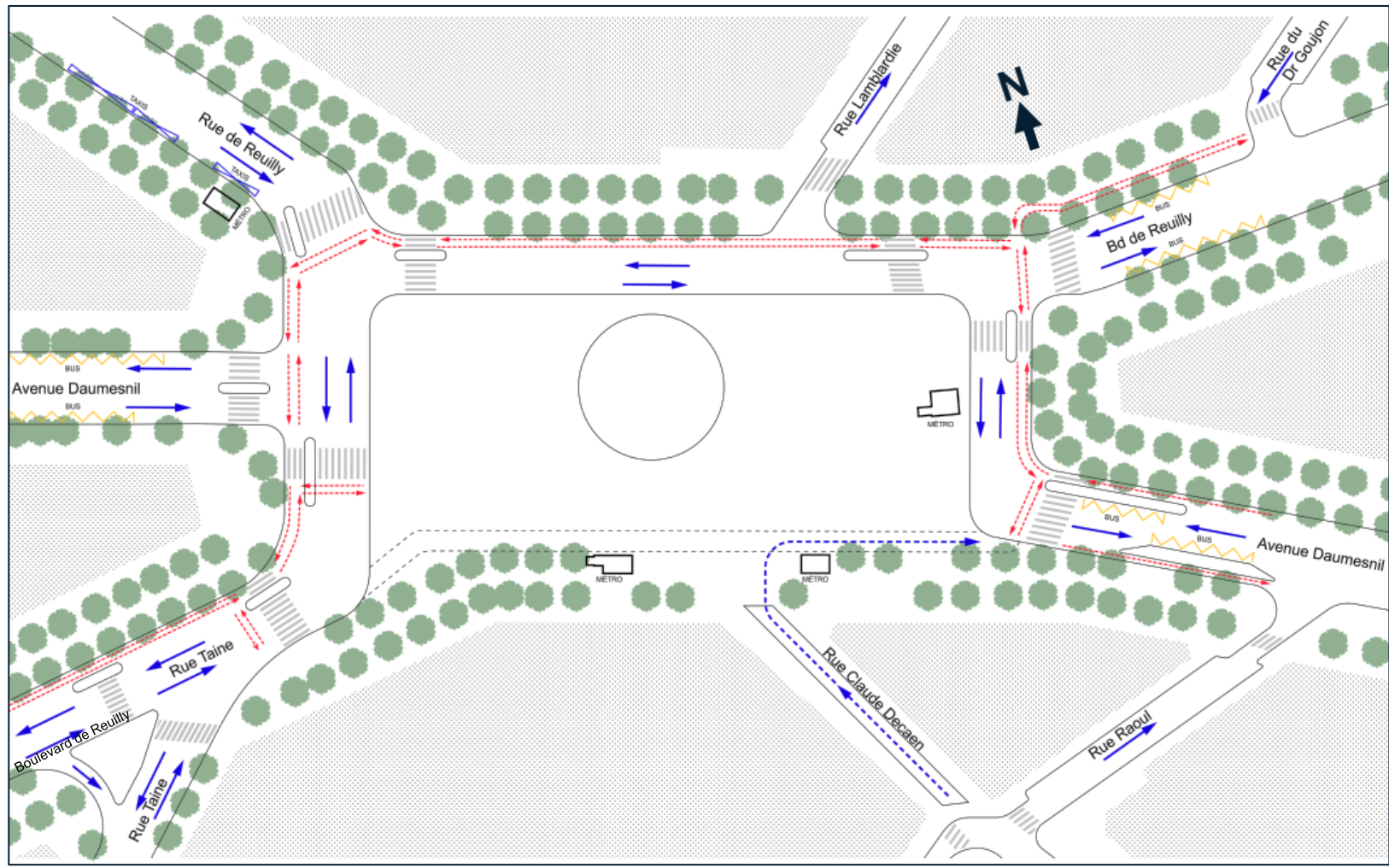
KIOSQUES

ROUTES

Le projet : potentiel de végétalisation



Le projet : schéma circulatoire



03

**Sujets portés à la
concertation**



TraitClair
Agence de concertation

Lucile Biarrotte, Directrice-Conseil Associée

Réunion publique de lancement : 5 octobre 2022

Sujets portés à la concertation

- Quels sont vos **usages actuels** de la place ?
- Quels sont les **besoins** pour demain en termes de **mobilités, d'activités, d'usages** ?
Comment **harmoniser** l'ensemble de ces futurs usages ?
Comment favoriser l'utilisation de la place pour des événements (marchés, forums associatifs...) ?
- Comment faire de cette place un **lieu de convivialité** et un **îlot de fraîcheur** au cœur du 12e ?
- Où repositionner le **kiosque citoyen** ?

Calendrier de la concertation réalisée par La Belle Friche & TraitClair

5 octobre -5 décembre

Urne et questionnaire papier à la mairie, points infos sur la place

7 octobre, 10h-13h

Information et animations au kiosque citoyen

12 octobre -5 décembre

Ouverture de la participation en ligne sur DECIDER.PARIS.FR

18 octobre, 16h-19h

Information et animations au kiosque citoyen

18 octobre, 20h-22h

Marche exploratoire urbaine de nuit

19 octobre, 14h-16h

Marche exploratoire urbaine de jour

25 octobre, 14h-17h

Information et animations au kiosque citoyen

4 novembre, 10h-13h

Information et animations au kiosque citoyen

8 novembre, matin

Atelier commerçants et marché

8 novembre, 14h-16h

Atelier mobilités et accessibilités

8 novembre, 16h-19h

Information et animations au kiosque citoyen

18 novembre, 19h-21h

Atelier confort et usages

25 novembre, 10h-13h

Information et animations au kiosque citoyen

5 décembre, soirée

Réunion publique de restitution

Participation en ligne

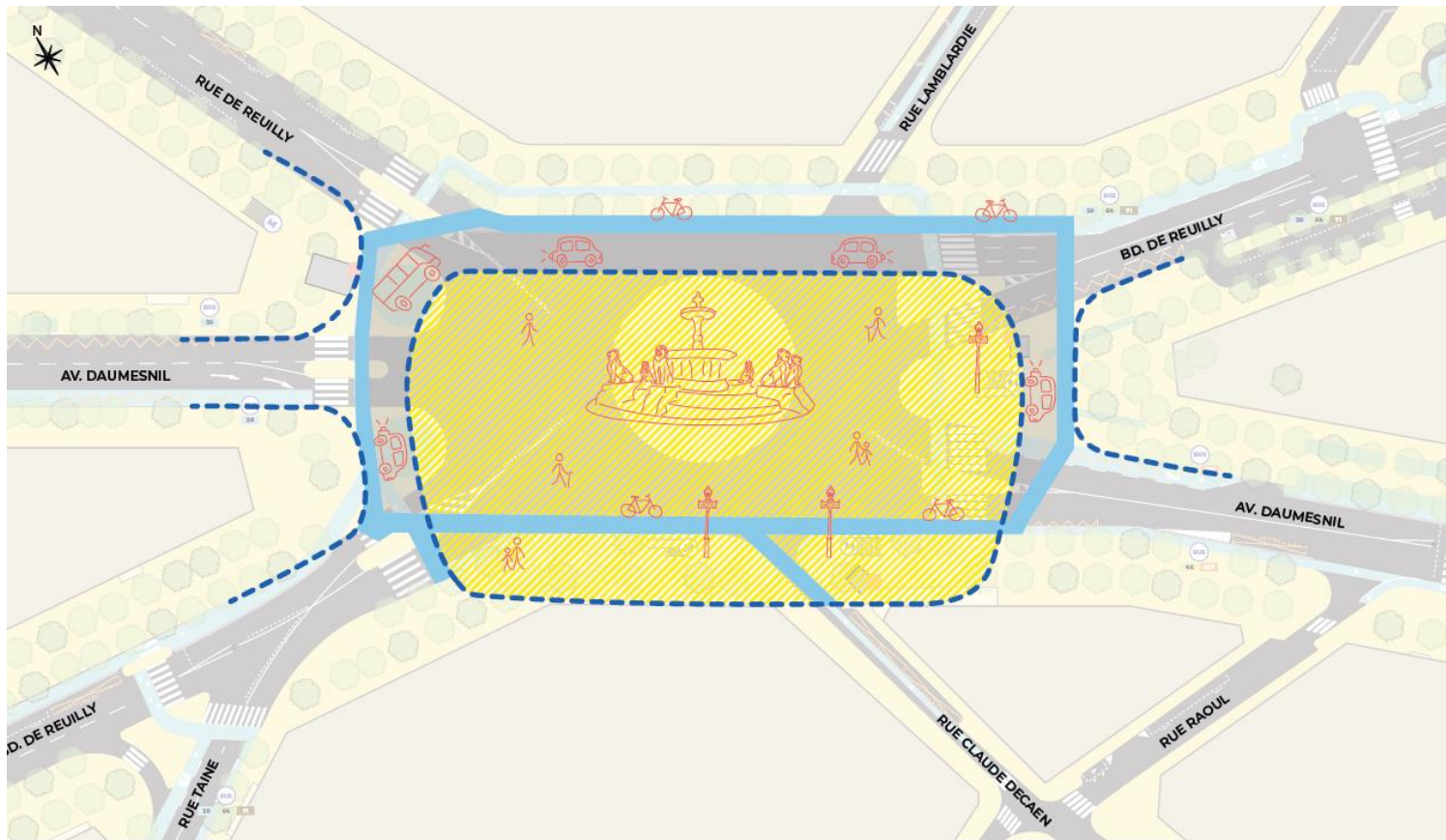
**Inscrivez-vous aux événements
et participez en ligne sur
décider.paris.fr
à partir du 12 octobre**

Pré-inscriptions possibles après la réunion et sur le stand du 7 octobre

04

**Temps d'échanges et
de réactions**


Scénario envisagé pour la place



SCÉNARIO ENVISAGÉ

 CHAUSSÉE DÉDIÉE AUX VÉHICULES
À MOTEUR

 REDÉFINITION DES ESPACES PIÉTONS

 NOUVEAUX AMÉNAGEMENTS CYCLABLES

 NOUVELLE PLACE PIÉTONNE



Merci pour votre participation !

Inscrivez-vous aux événements,
informez-vous et donnez votre avis sur decider.paris.fr
à partir du 12 octobre

LA VIE DONT ON A ENVIE, ON VA LA FAIRE ICI