



Embellir votre Quartier 12e

Point d'avancement Quartier 1 Jardin de Reuilly

Rappel des principes de la démarche Embellir votre quartier



Services techniques

Elus locaux

Instances de démocratie locales



Idées déposées sur la
plateforme idées.paris.fr

Ateliers de concertations

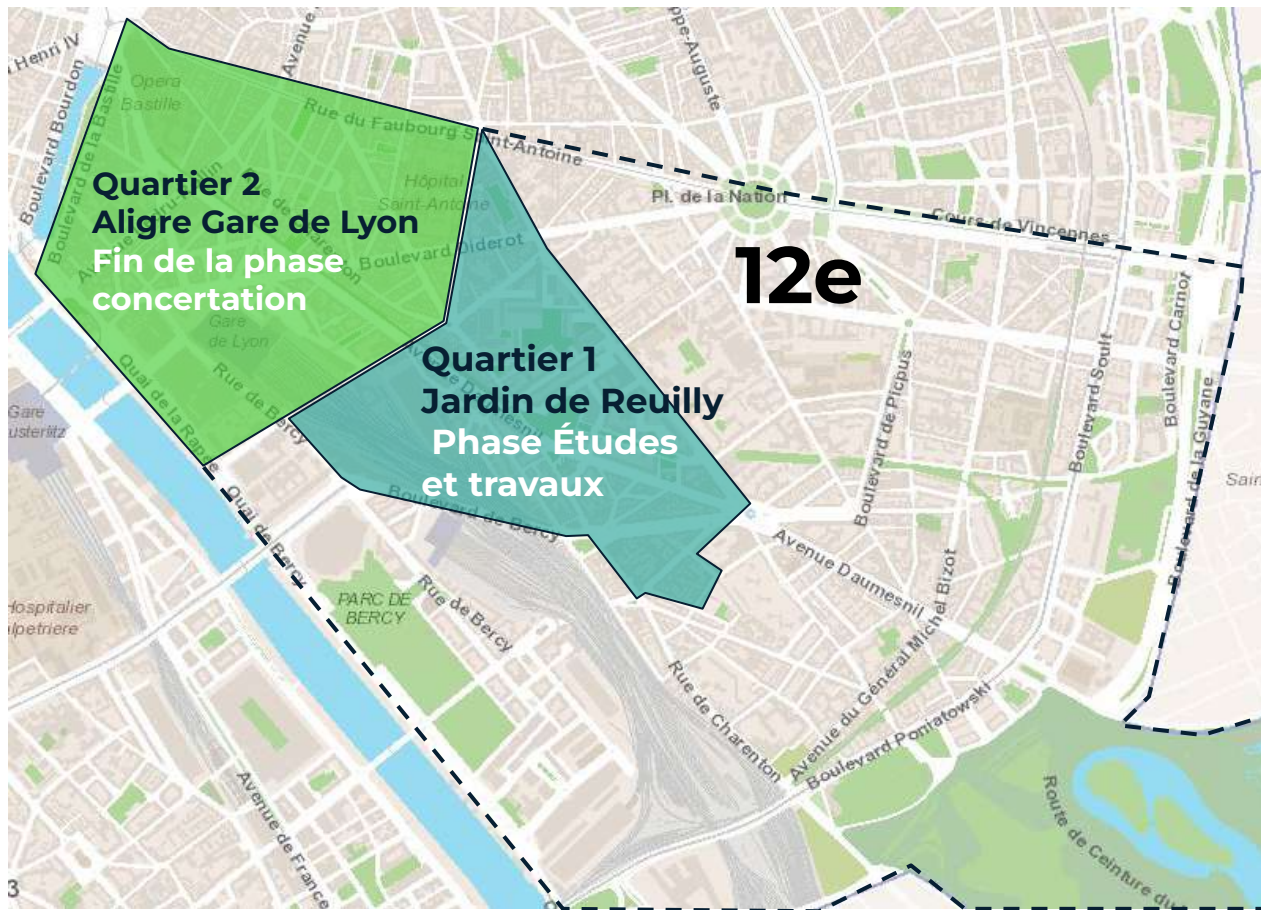
Marches exploratoires



Programme des
espaces publics

- Végétalisation
- Aménagement de place
 - Plan de circulation
 - Aires piétonnes
- Aménagements cyclables
 - etc ..

La démarche Embellir votre quartier dans le 12e



Quartier 1 Jardin de Reuilly

Avril 21

Septembre 2021

2022 - 2023

Phase 1 : Construction du programme

Avril : Réunion publique de lancement

Depot d'idées plateforme
idee.paris.fr / Ateliers et
marchés exploratoires

Juin : Réunion publique de clôture

Réunion publique
Présentation du
programme

Etudes de faisabilité des projets

Travaux

Quartier 1 jardin de Reuilly

- Environ 25 projets présentés :

- Le plan de circulation revu pour réduire la circulation motorisée dans les rues internes du quartier
- Création de couloirs bus pour améliorer l'offre de transports en commun
- Plus de place aux piétons :
 - Extensions de trottoirs
 - Placette
 - Aires piétonnes
- Plantations d'environ 106 arbres d'alignement
- Création d'aménagements cyclables

- Une 50aines de petits projets pour l'accessibilité PMR et l'entretien du quartier

LES AMÉNAGEMENTS RETENUS POUR LE QUARTIER

Planification d'arbres ou végétalisation de l'espace public
Ces nombreuses idées d'arbres sont destinées à améliorer l'environnement urbain et à offrir un cadre de vie agréable et sain. Elles sont réparties dans le quartier, notamment le long des axes principaux (avenue de la Chapelle, avenue de la République) et dans les courtes rues. Les arbres sont classés par type (feuillus, caducifoliés, etc.) et par taille (hauteur, largeur).
Les arbres sont classés par type (feuillus, caducifoliés, etc.) et par taille (hauteur, largeur).
Les arbres sont classés par type (feuillus, caducifoliés, etc.) et par taille (hauteur, largeur).

Faciliter les déplacements à vélo
L'aménagement général de la circulation routière sera révisé pour améliorer les déplacements à vélo. Des pistes cyclables seront créées ou élargies, notamment le long de l'avenue de la Chapelle et de l'avenue de la République. Des aménagements seront également réalisés dans les courtes rues.
Les arbres sont classés par type (feuillus, caducifoliés, etc.) et par taille (hauteur, largeur).

Améliorer le déplacement des personnes en situation de handicap
Des aménagements seront réalisés pour améliorer l'accessibilité PMR et l'entretien du quartier. Ces travaux comprennent notamment la création de trottoirs, de placettes, d'aires piétonnes, et de couloirs bus. Ils ont pour objectif de rendre le quartier plus agréable et plus sûr pour tous.
Les arbres sont classés par type (feuillus, caducifoliés, etc.) et par taille (hauteur, largeur).

Améliorer la desserte bus
Des aménagements seront réalisés pour améliorer l'offre de transports en commun. Ces travaux comprennent notamment la création de couloirs bus, de places de bus, et de zones de priorité. Ils ont pour objectif de rendre le quartier plus agréable et plus sûr pour tous.
Les arbres sont classés par type (feuillus, caducifoliés, etc.) et par taille (hauteur, largeur).

Le nouveau plan de circulation
En tant qu'opérateur de la voirie, nous avons travaillé avec les services de la Direction de la voirie et des déplacements pour élaborer un nouveau plan de circulation. Ce plan vise à améliorer la circulation des véhicules et à créer plus de place pour les piétons et les cyclistes. Les modifications incluent notamment la création de nouvelles voies, l'élargissement de certaines voies, et la suppression de certaines voies. Ces travaux sont prévus pour être réalisés au cours de l'été 2024.

Bien sûr, le début des travaux
Après plusieurs mois de concertation, les travaux d'aménagement du quartier commencent. Ces travaux comprennent notamment la création de trottoirs, de placettes, d'aires piétonnes, et de couloirs bus. Ils ont pour objectif de rendre le quartier plus agréable et plus sûr pour tous.
Les arbres sont classés par type (feuillus, caducifoliés, etc.) et par taille (hauteur, largeur).

NOTRE PROJET AMBITIEUX POUR AMÉLIORER LA QUALITÉ DE VIE
Notre objectif est de rendre le quartier plus agréable et plus sûr pour tous. Ces travaux comprennent notamment la création de trottoirs, de placettes, d'aires piétonnes, et de couloirs bus. Ils ont pour objectif de rendre le quartier plus agréable et plus sûr pour tous.
Les arbres sont classés par type (feuillus, caducifoliés, etc.) et par taille (hauteur, largeur).

Notre objectif est de rendre le quartier plus agréable et plus sûr pour tous.

Projets en travaux ou déjà livrés

Boulevard Diderot
Création couloir bus
Mars 22

Rue Montgallet
Rue Charenton
Fermeture du dernier
tronçon et du tourne à
droite sur Daumesnil
Janv 22

Rue du Congo
Recalibrage défense
pompiers
Janv 22
Tapis Juin 22

Rue du Charolais
Changement de sens
Janv 22

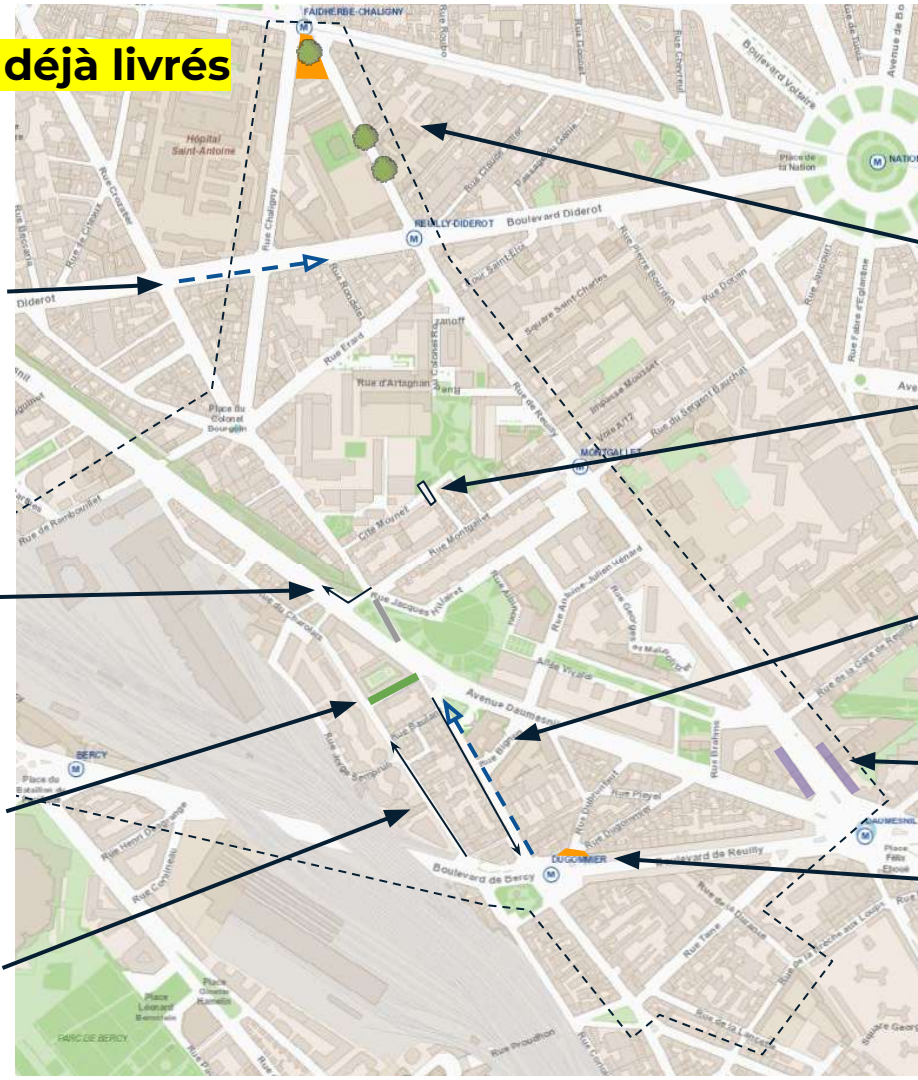
Rue de Reilly
Création d'une
Placette
Plantation d'arbres

Cité Moyne
Trottoir traversant
Juin 22

Rue Charenton
Sens unique
Création couloir bus
Janv 22

Contres allées Reilly
Aires piétonnes
Juin 22

Rue Dugommier
Phase 1 extension de
trottoir Janv 22



Boulevard Diderot

Aménagement d'un couloir bus vélo



Rue du Congo

Recalibrage défense pompiers et réfection du tapis




Rue de Charenton

Mise en sens unique avec couloir bus



Rue de Reuilly

Piétonnisation des contre-allées

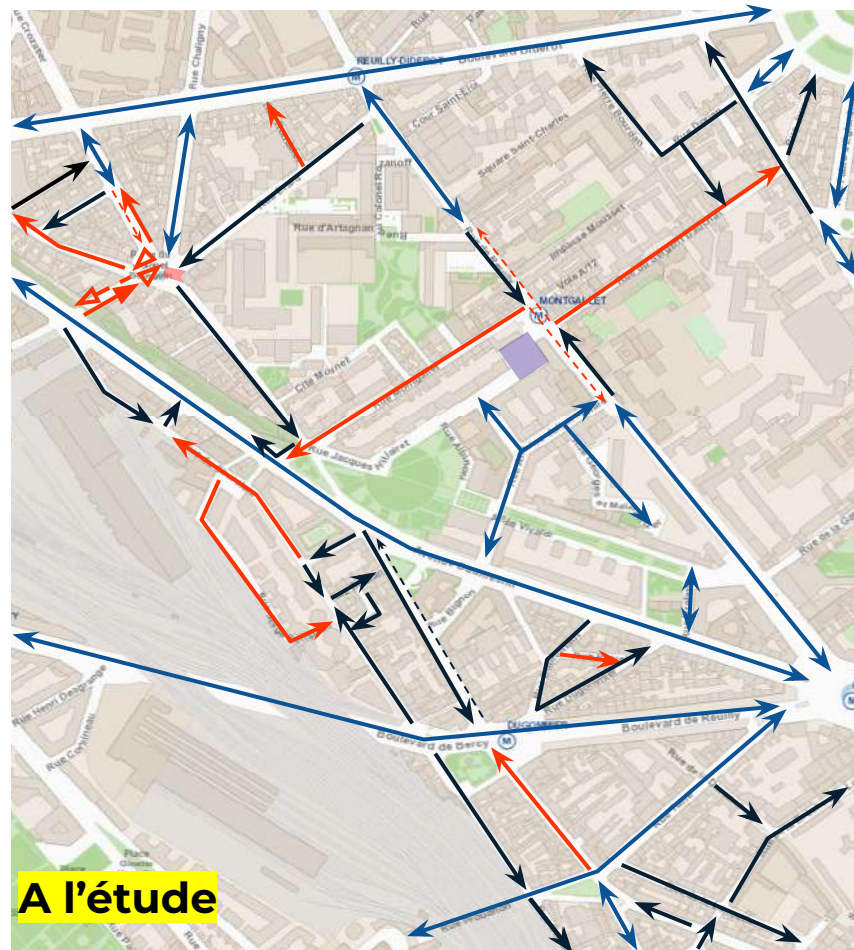
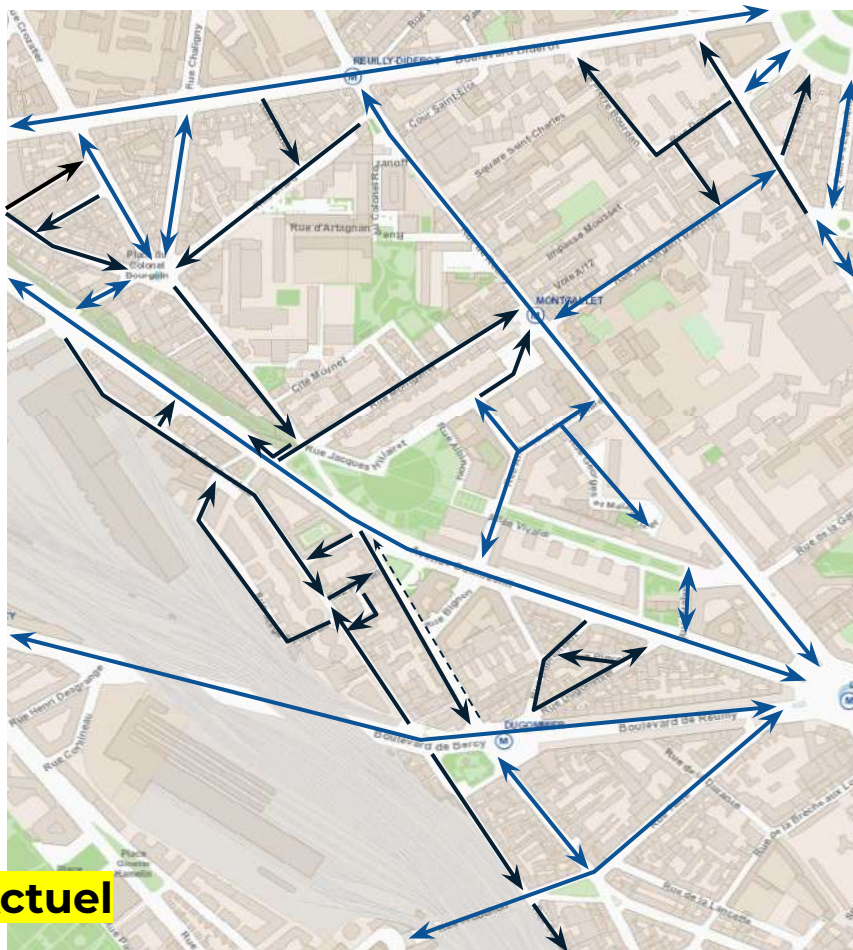


Placette Reuilly

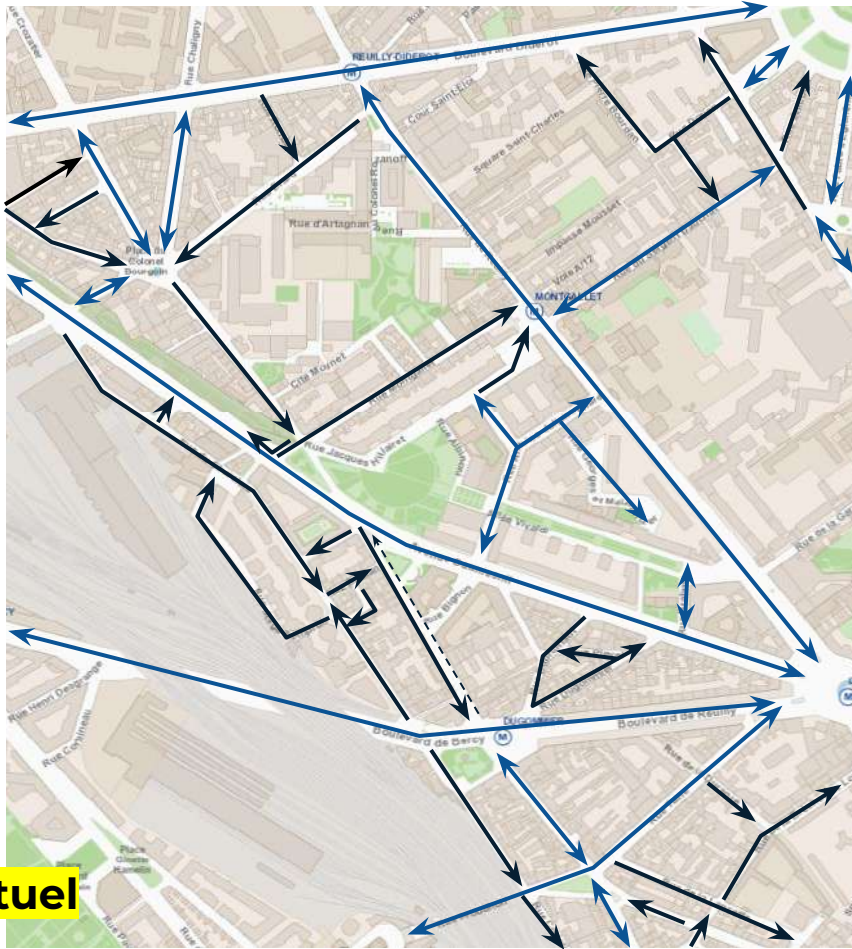
Création d'une Placette



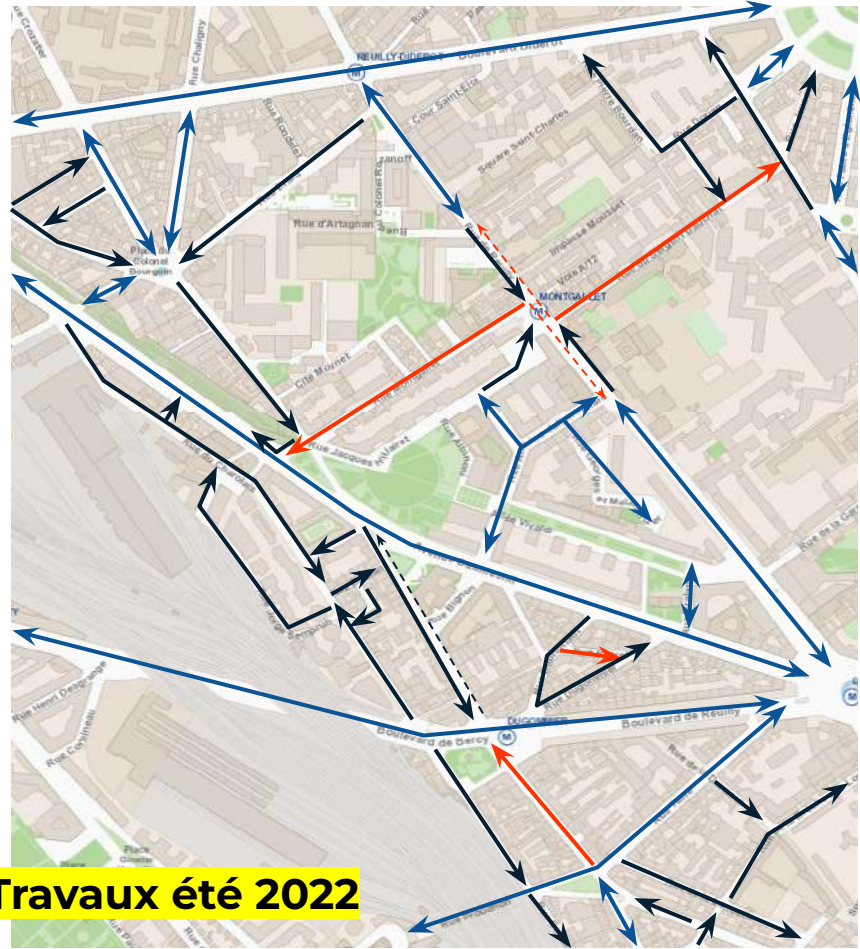
Plan de circulation - Modifications à l'étude



Plan de circulation



Actuel



Travaux été 2022

Calendrier des projets

Localisation	Arbres plantés	2022												2023		
		janvier	février	mars	avril	mai	juin	juillet	août	septembre	octobre	novembre	décembre	Janvier	février	mars
Placette Reuilly	11															
Contre allées Reuilly	0															
Avenue Daumesnil	0															
RAE Cité Moynet	0															
Rue de Reuilly / Montgallet	0															
Bauchat																
Placette Dubrunfaut	7															
RAE Brèche aux loups	0															
Rue du Charolais	0															
RAE Jacques Hillairet	0															
Charenton Reuilly Taine	0															
Charenton Mairie / CF Hollandaise	3															
Placette Charenton taxi	0															
Rue Dubrunfaut / rue Pleyel	18															
RAE Elisa Lemonnier	0															
Charenton vélorue - Diderot Daumesnil	13															
Rue Rambouillet / couloir bus	0															
Crozatier / Sens unique	0															
Rondelet	0															
Carrefour Taine Charenton	0															
Bourgoin	34															
Rue Erard																
Place Monod	10															
Rue Taine	0															
Rue de la Lancette	9															
Petits projets	0															

Projets 2022-2023 en cours d'étude

Place Bourgoin rue Erard

Aménagements pour redonner plus de place aux piétons
Plantations d'arbres

Rue de Charenton

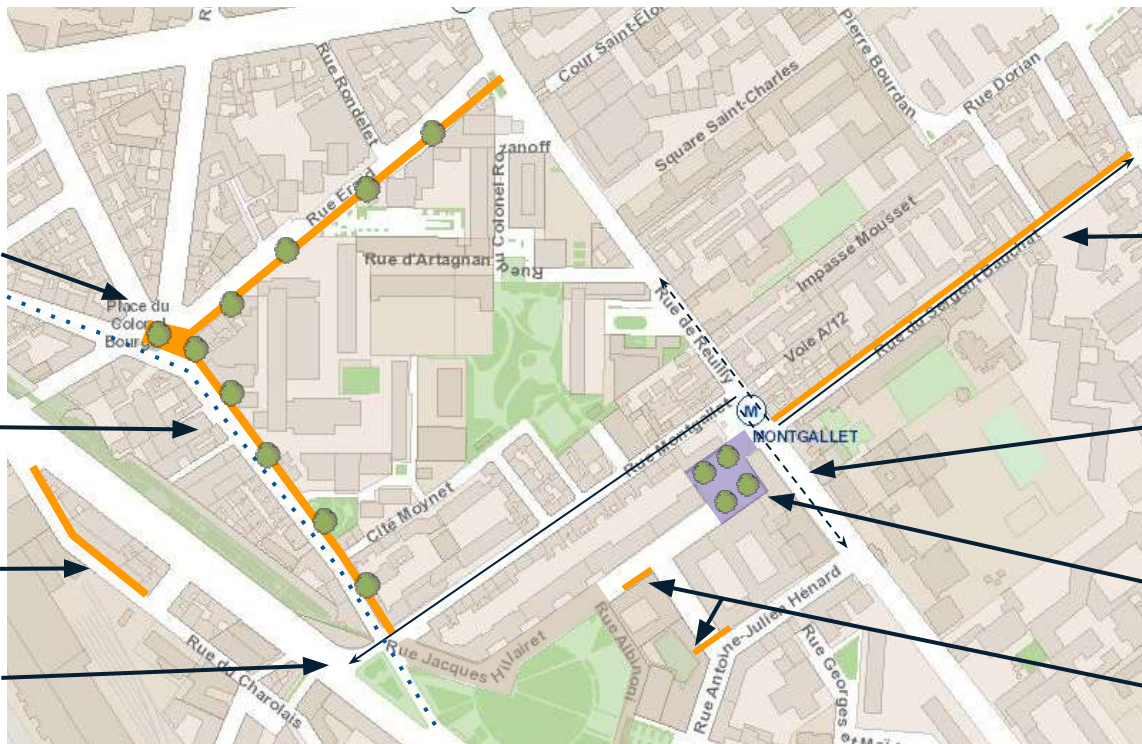
Extension de trottoir
plantation d'arbres
Vélorue

Rue du Charolais

Extension de trottoir
Contre sens cyclable

Rue Montgallet

Changement de sens



Rue du Sergent Bauchat

Mise en sens unique
Extension de trottoir
Création de places de stationnement
dépose minute

Rue de Reilly

Création couloirs bus
Extension de trottoirs

Place Monod

Aire piétonne
Plantation d'arbres

Impasse Jacques Hillairet

Extension trottoir
Trottoir traversant

Projets 2022 en cours d'étude

Avenue Daumesnil
Aménagement
piste cyclable

**Rue Elisa
Lemonnier**
Aire piétonne
Bande plantée
Revêtement clair

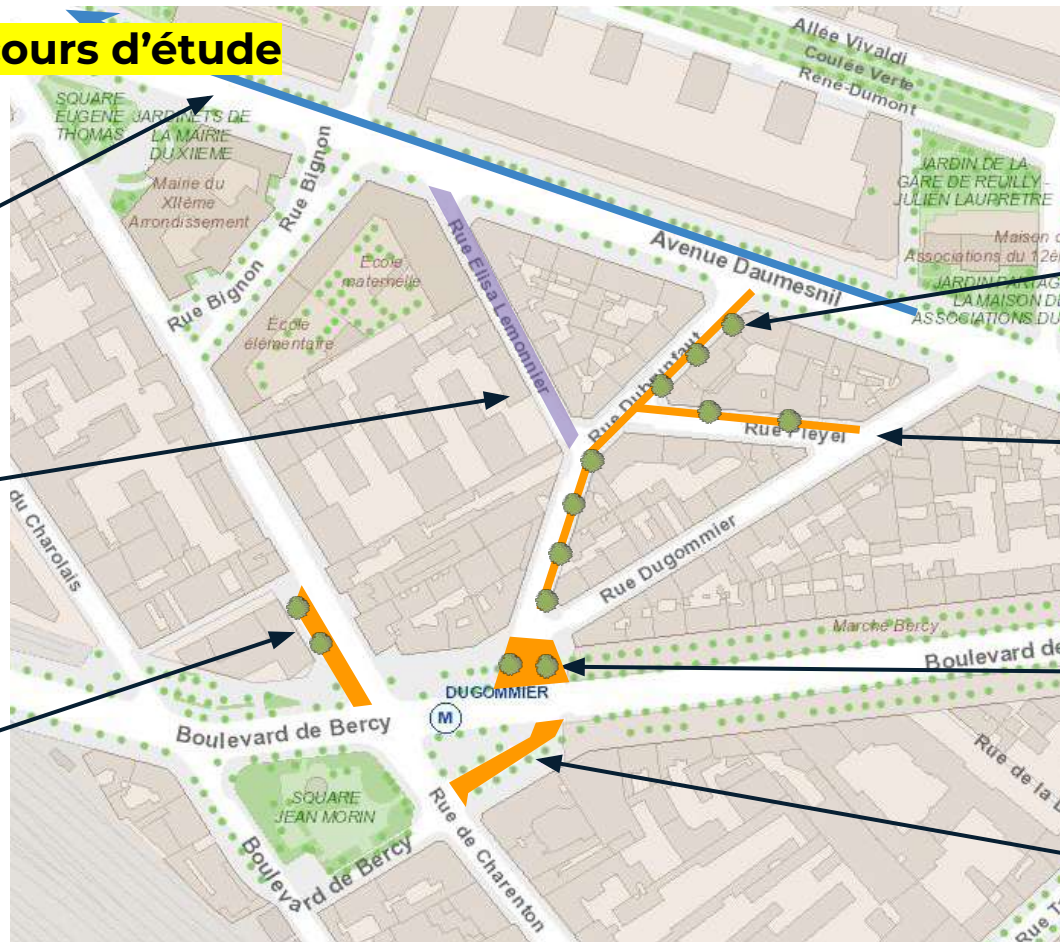
Rue de Charenton
Extension de
trottoir et
plantation d'arbres

Rue Dubrunfaut
Extension de trottoir
et plantation d'arbres

Rue Pleyel
Extension de trottoir
plantation d'arbres
sens de circulation

**Carrefour
Dugommier**
Extension placette et
plantation d'arbres

Carrefour Charenton
Extension placette



Projets 2022 en cours d'étude

Rue de Charenton

Réduction de la chaussée motorisée à 1 sens unique (priorité donnée au sens du bus actuel)
Création de pistes cyclables bilatérales

Axe Proudhon-Taine

Plan de circulation
Demandes d'études afin d'apaiser cet axe

Rue Coriolis

Inversion du sens de circulation

Rue Taine

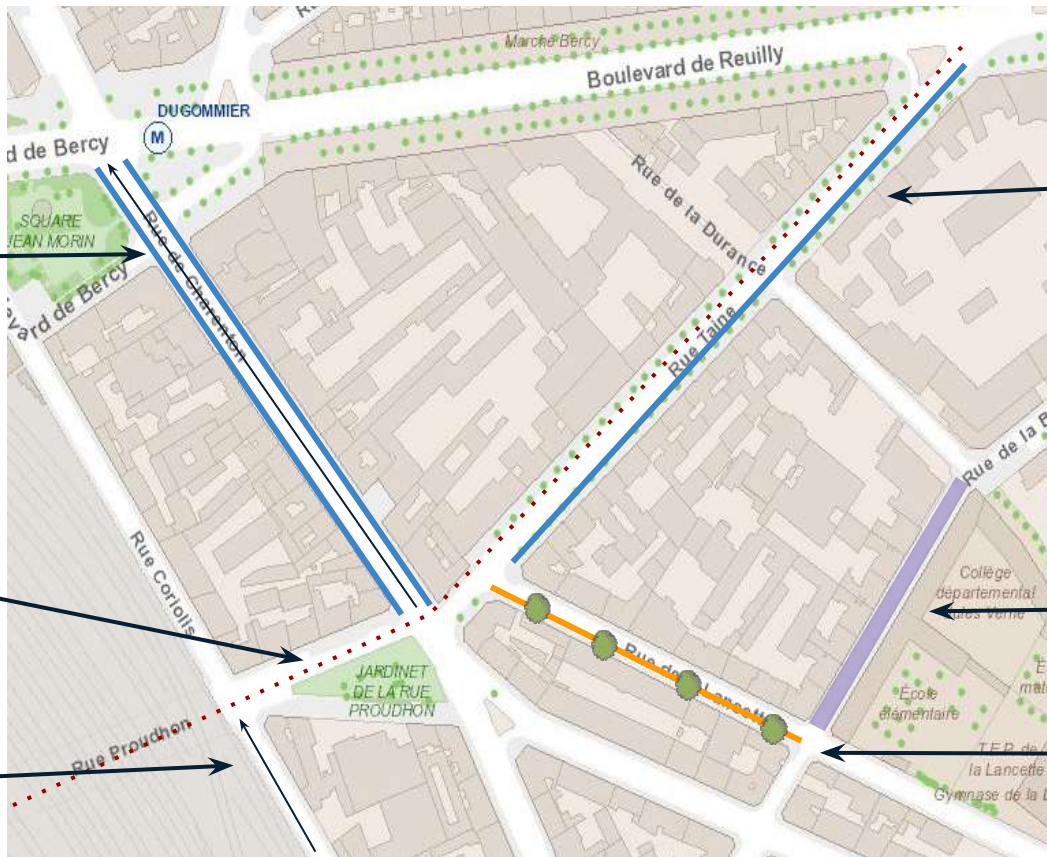
Aménagement d'une piste cyclable

Rue Breche aux loups

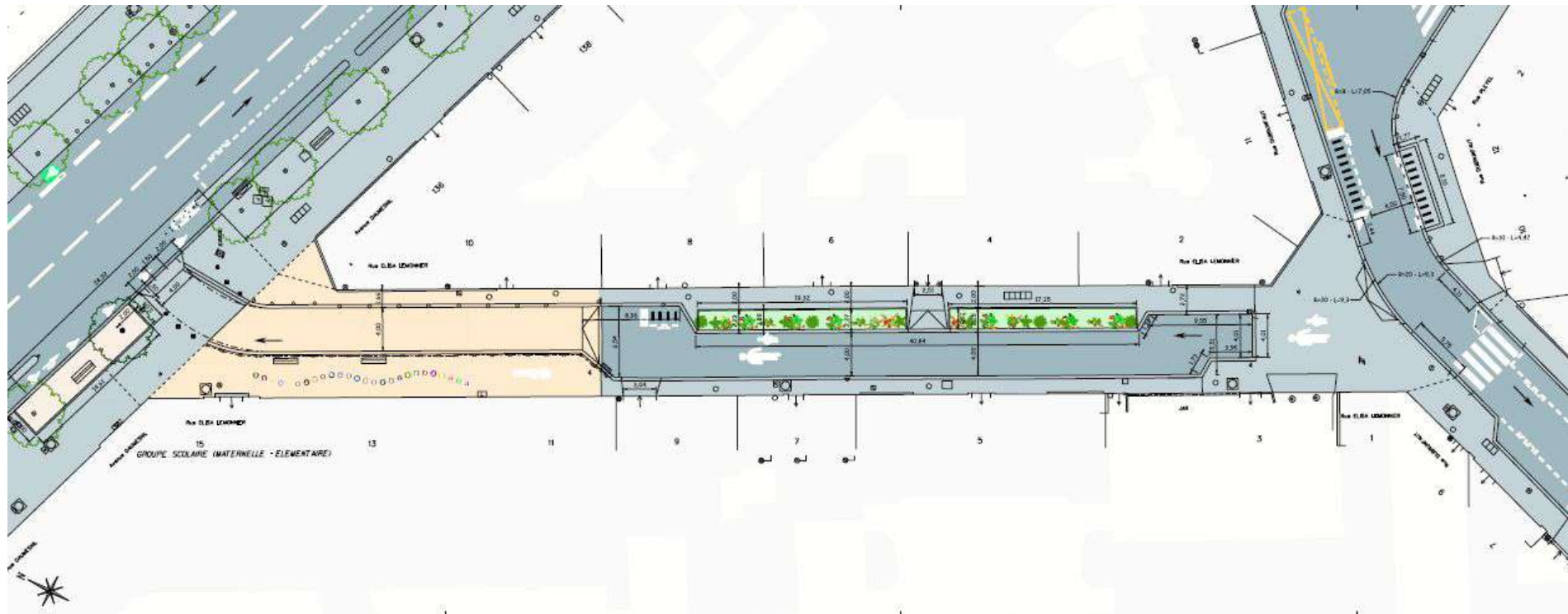
Aire piétonne
Bande plantée
Revêtement clair

Rue de la Lancette

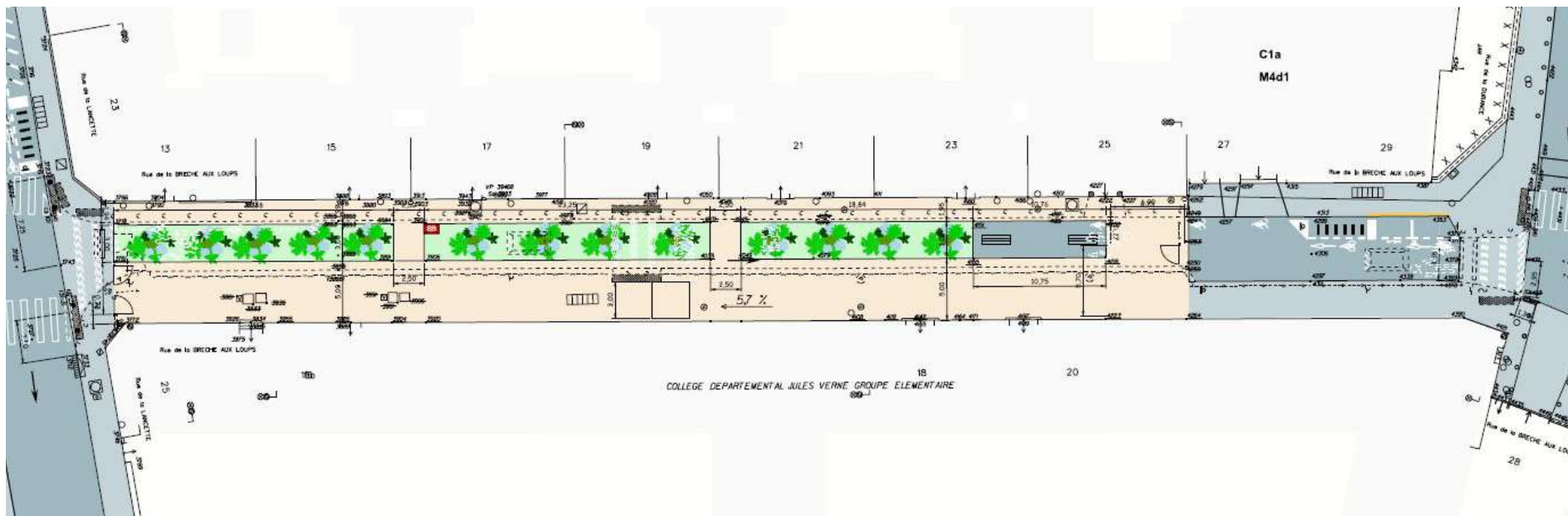
Extension de trottoir et plantation d'arbres



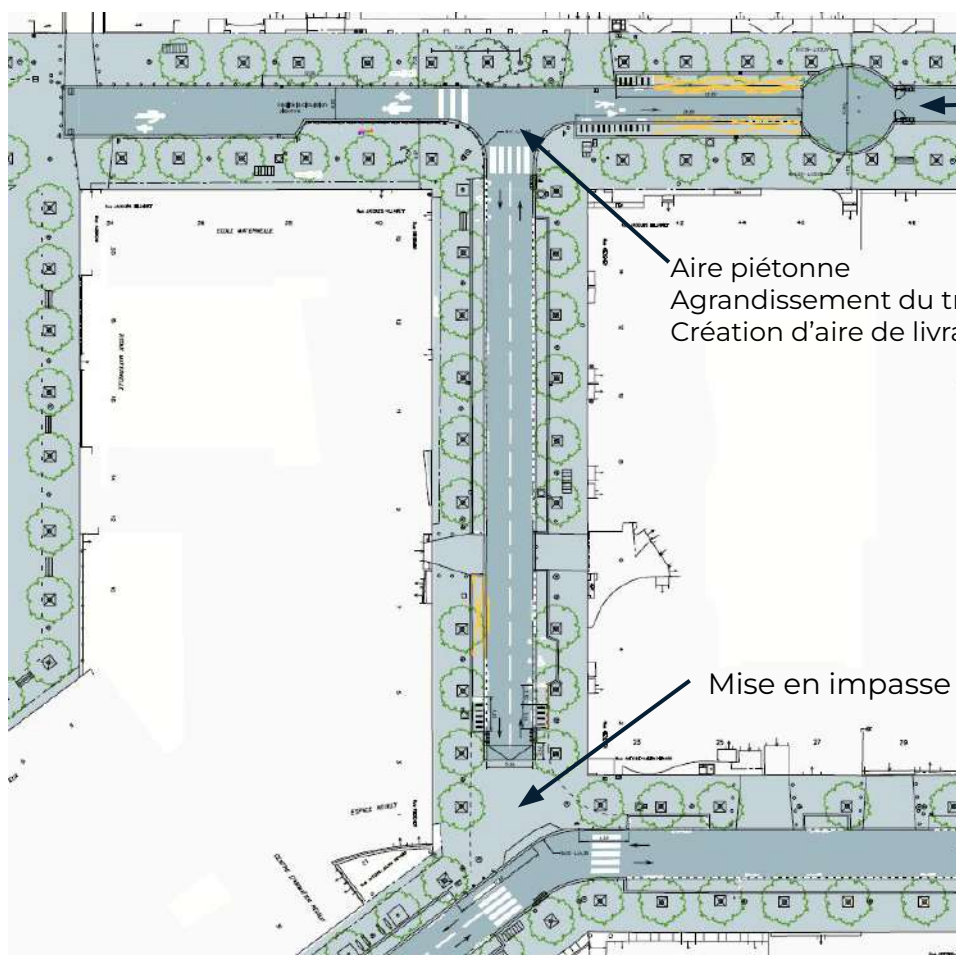
Rue aux écoles Elisa Lemonnier



Rue aux écoles Brèche aux Loups



Rue aux écoles Jacques Hillairet

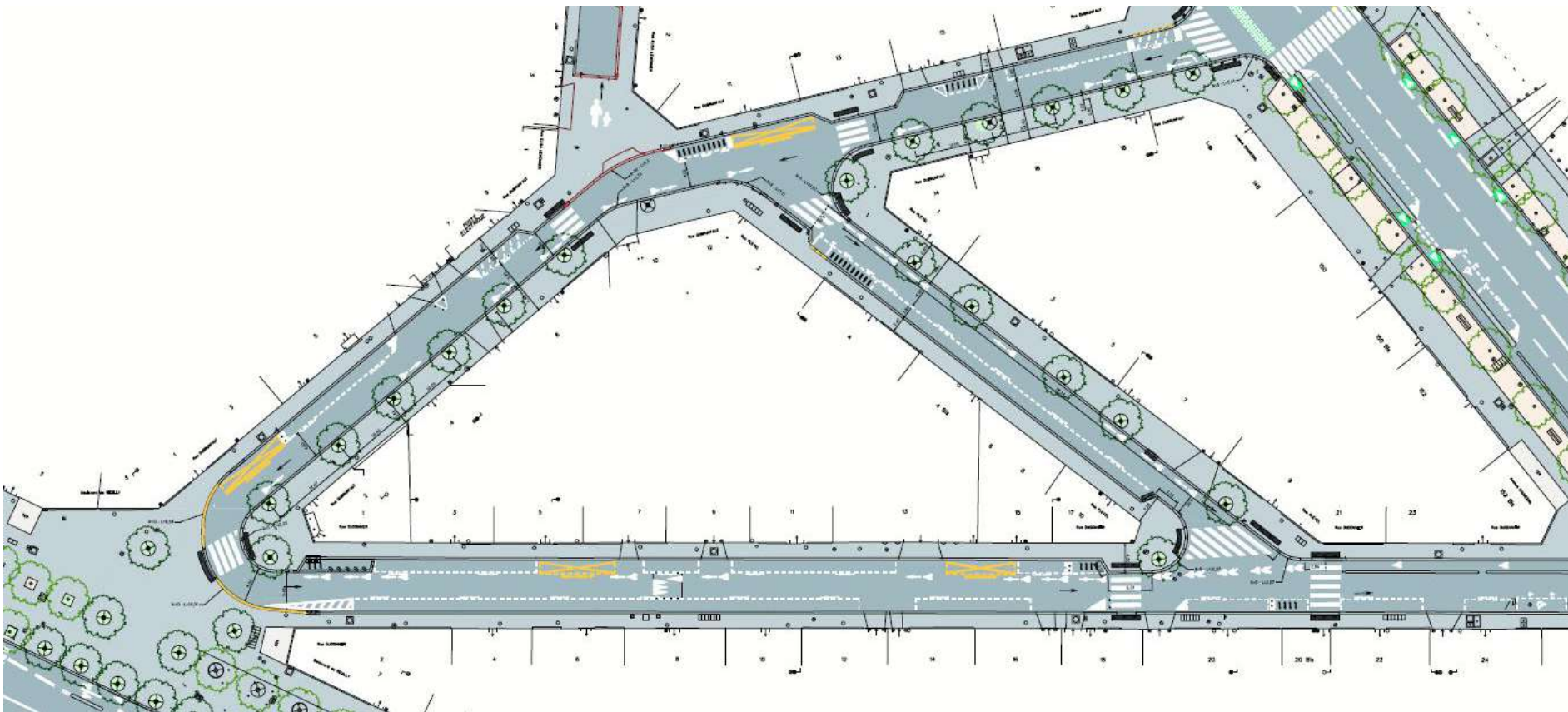


Fermeture de l'accès vers
place Monod

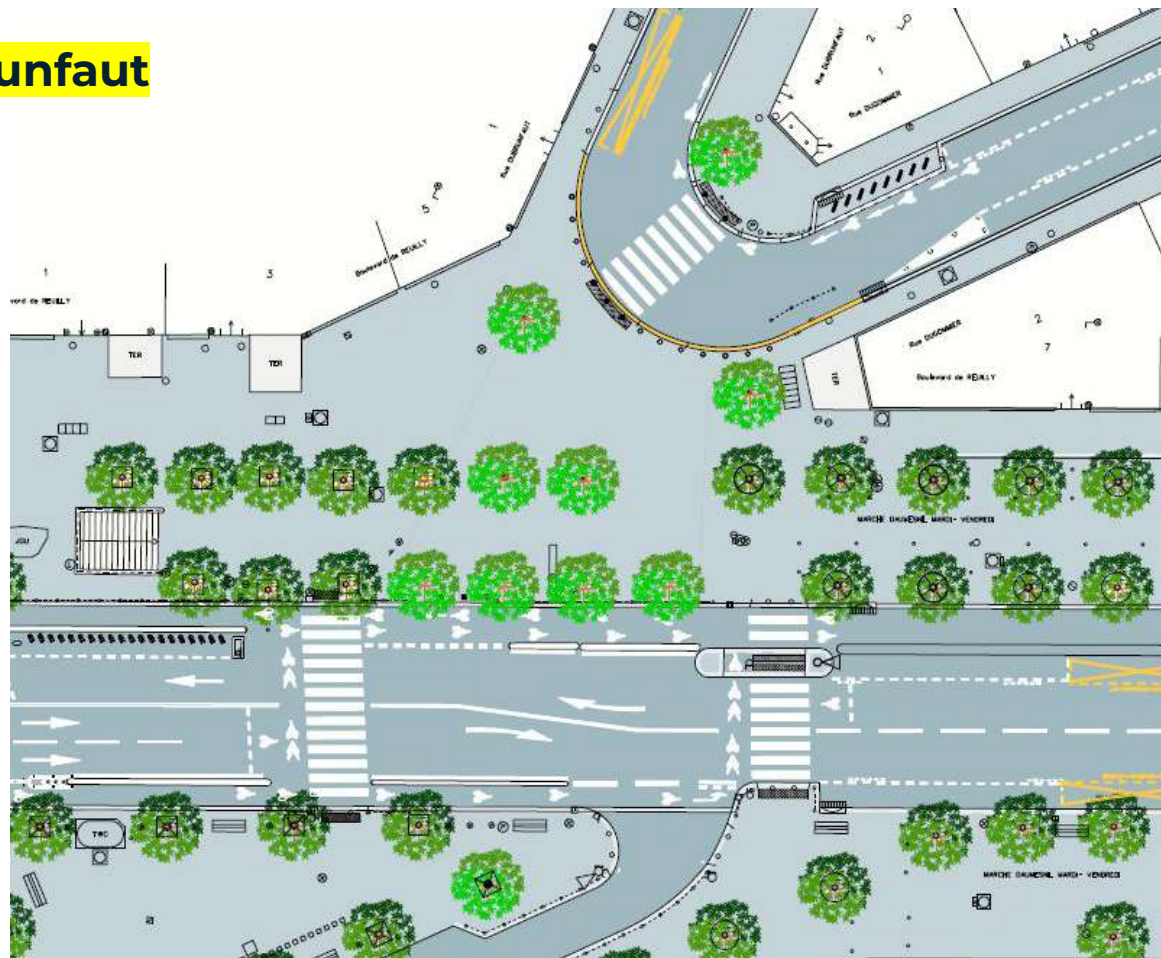
Aire piétonne
Agrandissement du trottoir devant l'école
Création d'aire de livraison + zone de retournement

Mise en impasse + Trottoir traversant

Rue Dubrunfaut et rue Pleyel



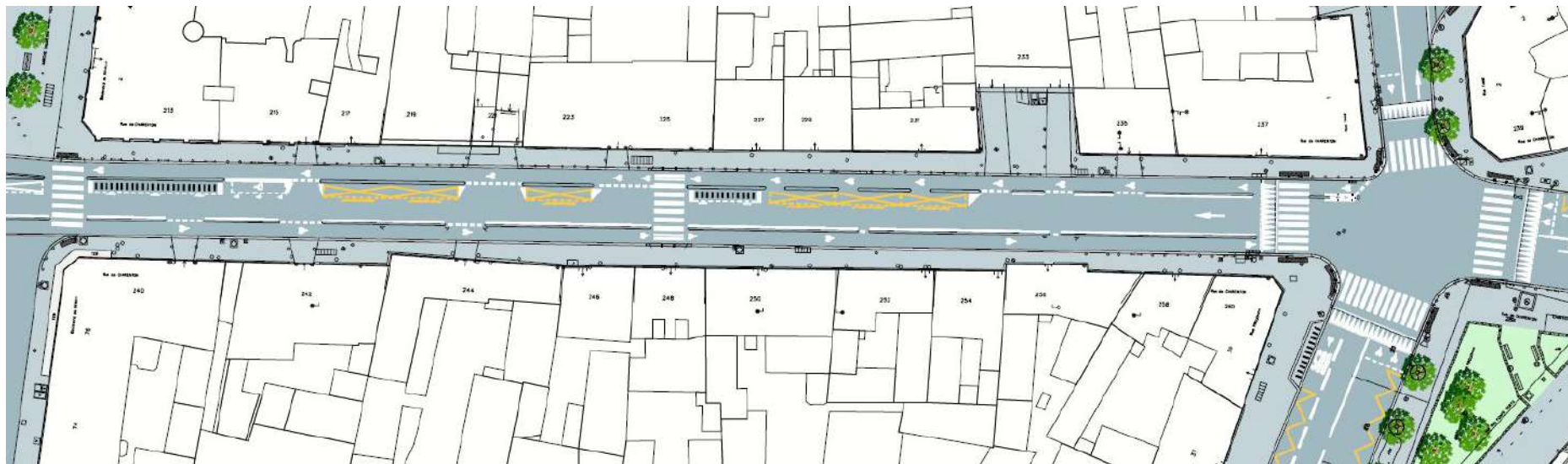
Placette Dubrunfaut



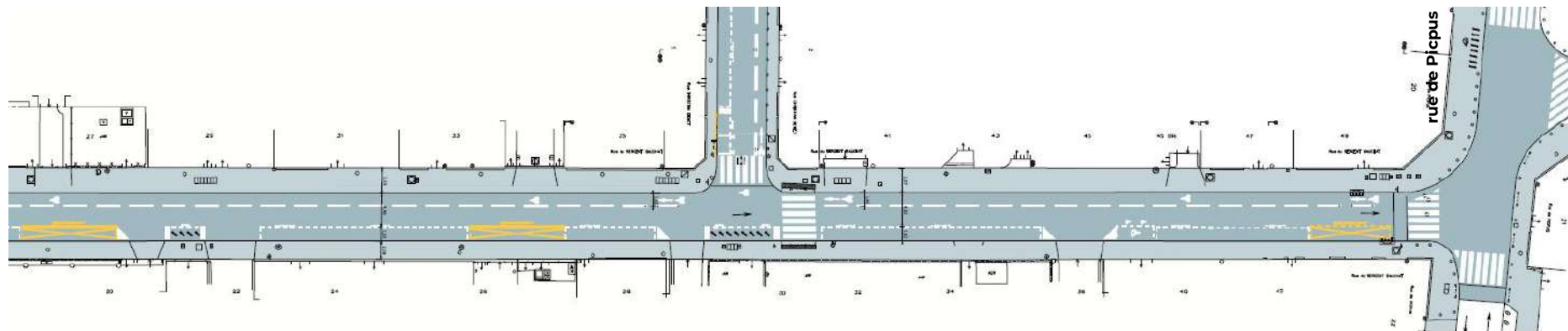
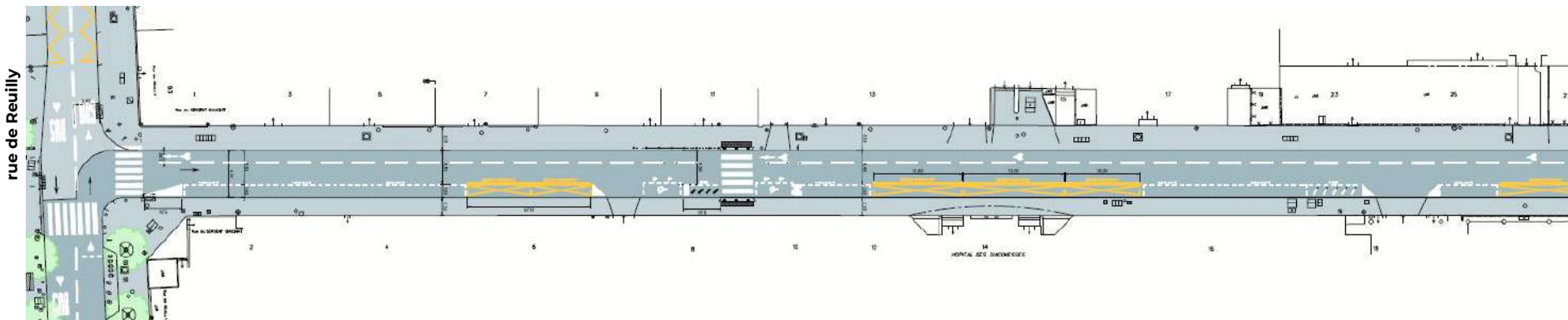
Carrefour rue de Charenton le boulevard de Bercy/Reuilly



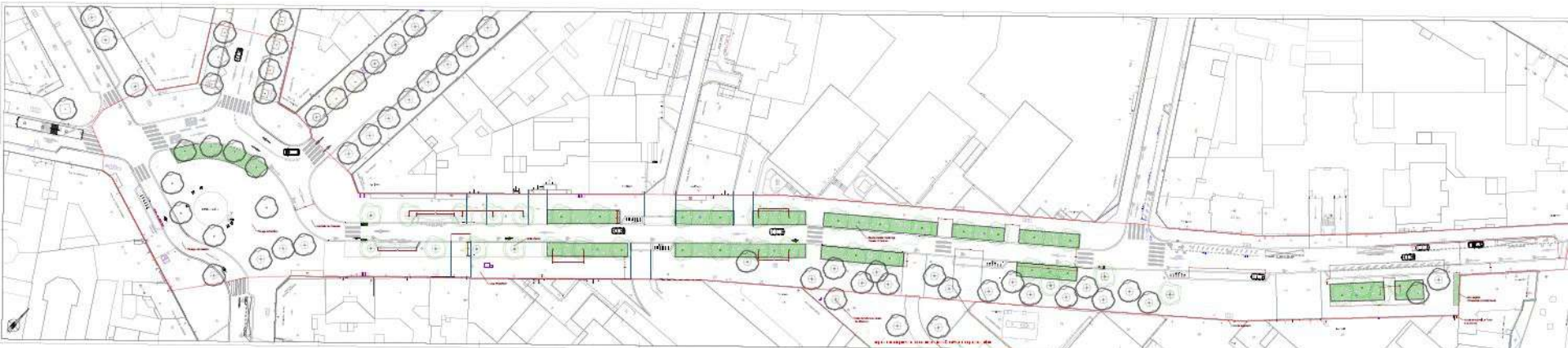
Rue de Charenton entre la rue Taine et le boulevard de Reuilly



Rue Sergent Bauchat



Place Bourgoin - rue Erard



plans provisoire

**Merci
pour votre
attention**

**Quartier
Jardin de
Reuilly**

