



Réunion publique
Pérennisation Grands Boulevards
de la Place de la République au boulevard des
Italiens
Promenade Cleews Vellay

Sommaire

01 Présentation

02 Diagnostic

03 Proposition

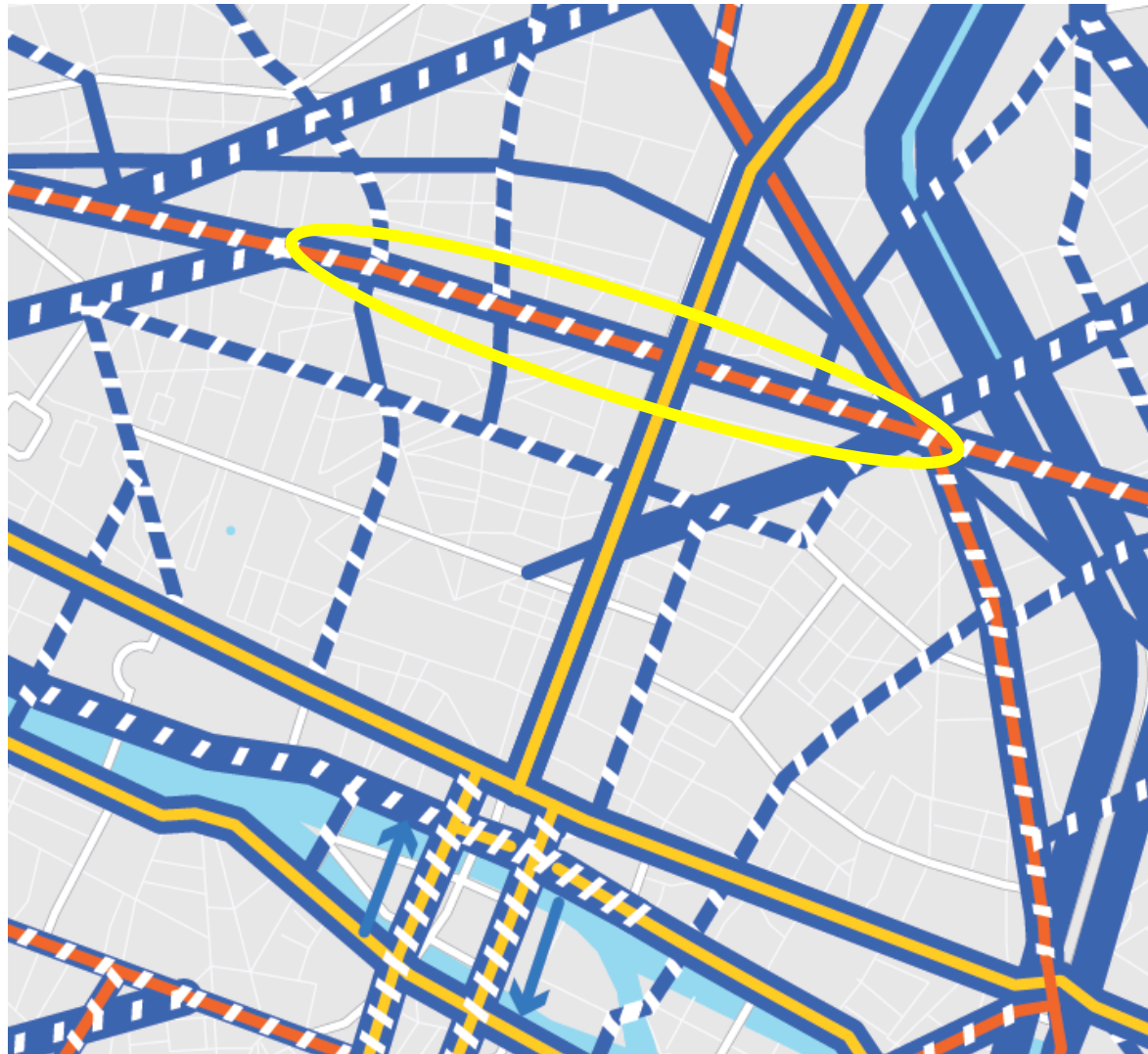
04 Réalisation

01

Présentation

Présentation

Inscription du projet dans le réseau parisien/métropolitain



Le projet s'inscrit dans le réseau Vélopolitain entre la Place de la République et le Boulevard des Italiens

Présentation

Historique du projet

En accompagnement du projet de pérennisation de la piste cyclable, la Promenade Cleews Vellay est retravaillée pour augmenter la surface végétale et proposer un espace plus convivial

Objectifs du projet

- Augmenter la surface végétale
- Donner un vrai sentiment de promenade
- Créer un espace de convivialité

02

Diagnostic

Diagnostic : une marche exploratoire le 24 mai



DANS LE CADRE DU PROJET DE RÉAMÉNAGEMENT
DE LA PROMENADE CLEEWS VELLAY ET DE LA RUE RENÉ BOULANGER

LA MAIRIE VOUS INVITE À UNE

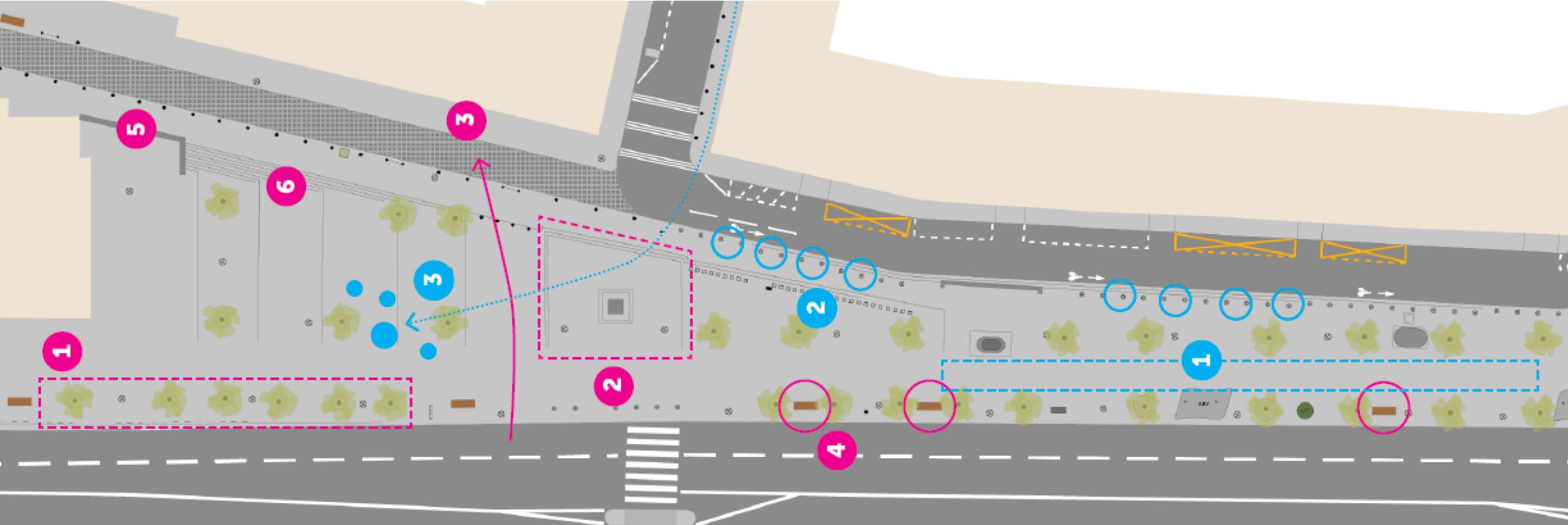
MARCHE EXPLORATOIRE

PARTICIPEZ À LA RÉDACTION D'UN DIAGNOSTIC PARTAGÉ,
IMAGINONS ENSEMBLE UN NOUVEL ESPACE PUBLIC !

MARDI 24 MAI
DE 18H À 20H

RDV DEVANT LA STATUE JOHANN STRAUSS DE LA PROMENADE CLEEWS VELLAY

PARIS MAIRIE DU 10^e MISSION VÉLO atelier nous



Retour sur marche exploratoire du 24 mai :

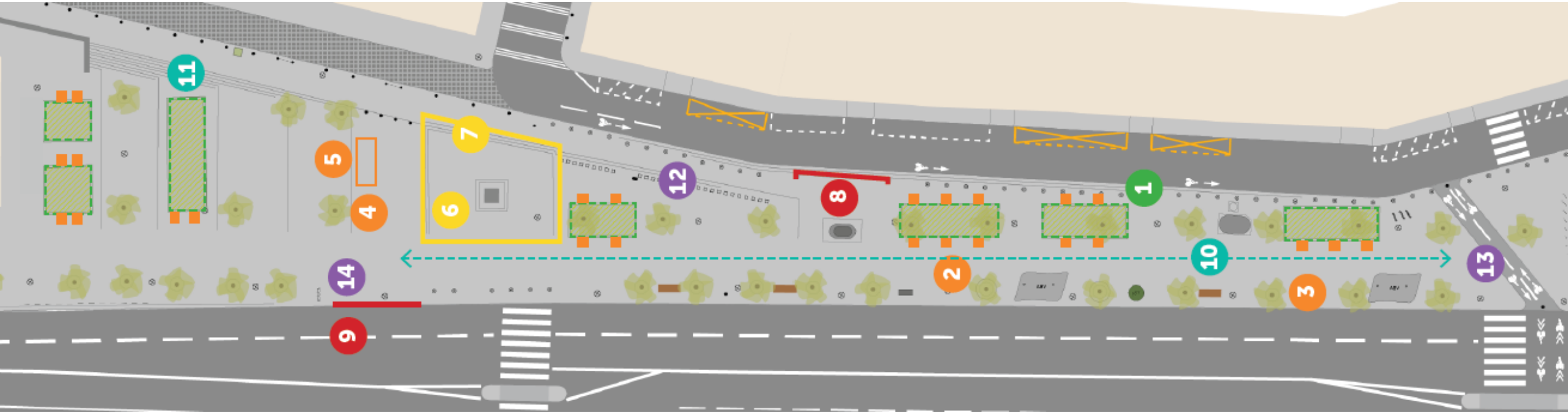
-  Arbres existants
-  Abris BUS
-  Potelets
-  Eclairage
-  Bancs
-  Arceaux vélo

POINTS DE VIGILANCE

- 1** Stationnement sauvage
- 2** Activité de skate perçue comme bruyante et dangereuse pour les piétons
- 3** Traversée motos dans l'espace piéton
- 4** Bancs trop ensoleillés pas utilisés
- 5** Recoin à épanchement d'urine
- 6** Accessibilité universelle à renforcer

DYNAMIQUES À VALORISER

- 1** Une brocante anime la place. Souhait de pouvoir développer d'autres activités :
 - food truck,
 - kiosque à journaux
 - Lulu dans ma Rue
- 2** Les plots sont utilisés comme assises
- 3** Les familles jouent dans la place à la sortie de l'école maternelle rue de Lancry



Retour sur marche exploratoire 24 mai : Restitution

SUGGESTIONS DE PROJET

- | | | |
|--|---|---|
| 1 Création de nouveaux espaces plantés | 6 Rèfection sol en pavés enherbés | 10 Valorisation de l'espace de promenade |
| 2 Pose de nouvelles banquettes / chaises | 7 Dispositifs anti skate sur les marches | 11 Renforcer l'accessibilité universelle (bandes podotactiles au niveau des emmarchements, etc.) |
| 3 Pose de nouvelles poubelles | 8 Reprise du mur et mauvaise état | 12 Déplacement de la station Velib |
| 4 Installation d'une fontaine à eau et d'un point d'électricité | 9 Reprise bordure à étudier | 13 Délimitation de la trajectoire vélo |
| 5 Installation d'un kiosque | | 14 Ajout d'arceaux vélo |

Diagnostic : Quelques éléments de restitution suite à la marche exploratoire

Les points « négatifs »

- Pour 86% des participants, le lieu ne donne pas une bonne « impression »
- Pour 90% des participants, sentiment faible de sécurité
- Le sujet du skate ressort comme un problème récurrent
- Espace perçu comme peu qualitatif

Les points « positifs »

- Promenade utilisée par des personnes de tous les âges avec une variété des profils (riverains, travailleurs, touristes, etc...)
- Pour 85% des participants, il s'agit d'un espace fréquenté régulièrement
- Place au cœur d'un secteur avec une vraie vitalité économique
- Quelques activités citoyennes, mais qui mériteraient d'être davantage développées

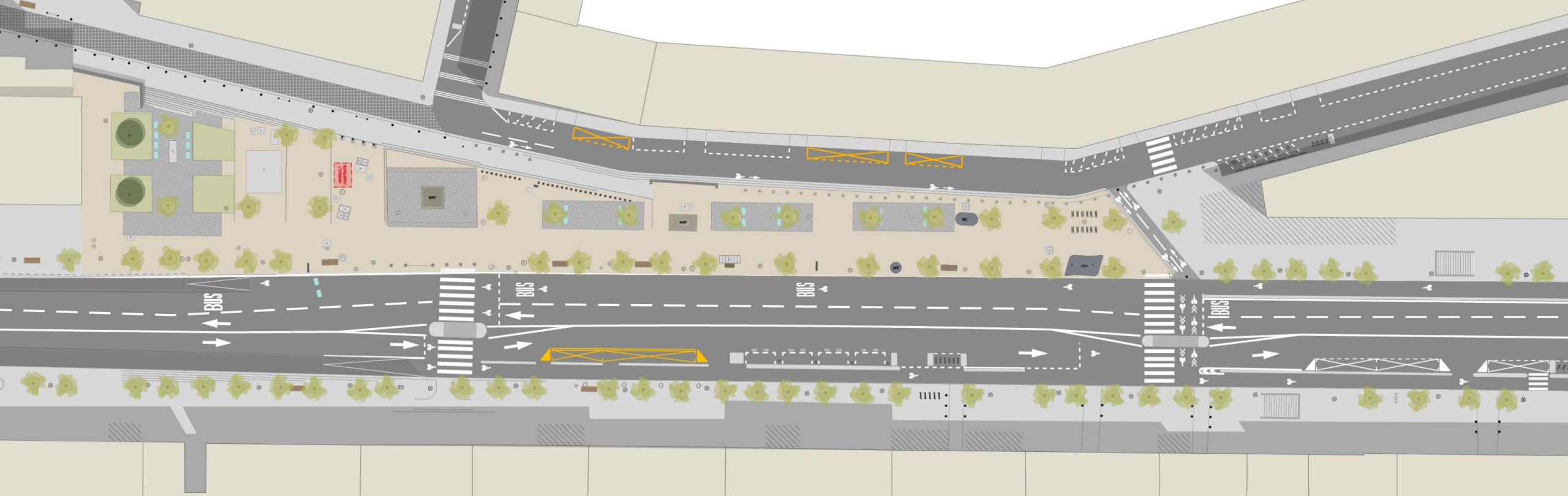
Diagnostic : contraintes techniques

Afin de limiter les risques d'infiltration d'eau dans ses ouvrages, la RATP refuse la création de nouvelles zones végétales perméables au dessus de ses ouvrages, sauf dans les zones « jaunes »



03

Proposition























Proposition: Option 1

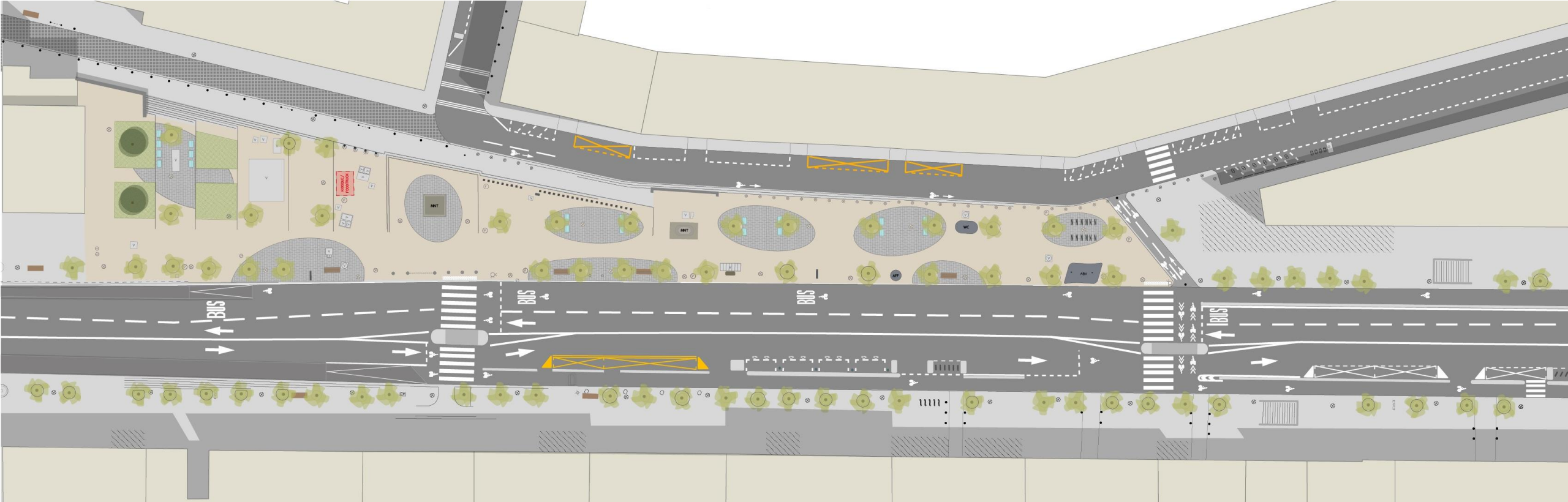
Création de jardinières et plantation d'arbres

Reprise du revêtement

Création d'espaces de convivialité

Traitement en pavés

- | | | | | | |
|---|----------------------|---|---------------------|---|--|
|  | Chaussée |  | Arbres existants |  | Asphalte clair |
|  | Trottoir / Promenade |  | Abris BUS |  | Pavés «échantillons» joints mortier ep.7cm |
|  | Pavage |  | Potelets |  | Massifs plantes d'ombres |
|  | Bâtiments |  | Eclairage |  | Nouveaux arbres |
|  | Terrasses |  | Bancs |  | Banc assise individuelle |
| | |  | Arceaux vélo | | |
| | |  | Poubelles | | |
| | |  | Fontaine | | |
| | |  | Affichages | | |
| | |  | Bandes podotactiles | | |



Proposition: Option 2

Création de jardinières et plantation d'arbres

Reprise du revêtement

Création d'espaces de convivialité

Traitement en pavés

- | | | | | | |
|--|----------------------|--|---------------------|--|--|
| | Chaussée | | Arbres existants | | Asphalte clair |
| | Trottoir / Promenade | | Abris BUS | | Pavés «échantillons» joints mortier ep.7cm |
| | Pavage | | Potelets | | Massifs plantes d'ombres |
| | Bâtiments | | Eclairage | | Nouveaux arbres |
| | Terrasses | | Bancs | | Banc assise individuelle |
| | | | Arceaux vélo | | |
| | | | Poubelles | | |
| | | | Fontaine | | |
| | | | Affichages | | |
| | | | Bandes podotactiles | | |

Végétalisation





Option 1: promenade linéaire



Option 2: promenade paysagée

04

Réalisation

Réalisation

Calendrier

Phases	Date
Finalisation des études	Janvier – juin 2023
Début des travaux	Été 2023



Merci