

Embellir votre quartier Peupliers – Rungis

Bureau d'animation
8 février 2023



Objectifs de la méthode Embellir votre quartier

- Une nouvelle démarche afin d'étudier plus **localement les enjeux sur un quartier**.
- Permettre aux habitants et usagers de **participer à la co-construction du programme des espaces publics de leur quartier**.
- Structurer des méthodes d'intervention pour regrouper et rationaliser l'ensemble des interventions d'un même quartier sur **une période de travaux**.
- Mettre en œuvre les **objectifs d'apaisement** de la circulation, de transformation, **végétalisation** et mise en **accessibilité** de l'espace public.



Les 3 phases de la démarche :

1

Mars - Juin 22

2

Septembre 22

3

Septembre 22 - 23 - 24

Construction du programme

Présentation du diagnostic
le 31 mars

Idées sur la plateforme
idee.paris.fr

Marches exploratoires
et ateliers

Réunion publique de restitution

Présentation
du programme
aux habitants,
acteurs locaux
et partenaires
institutionnels

Suites des Études

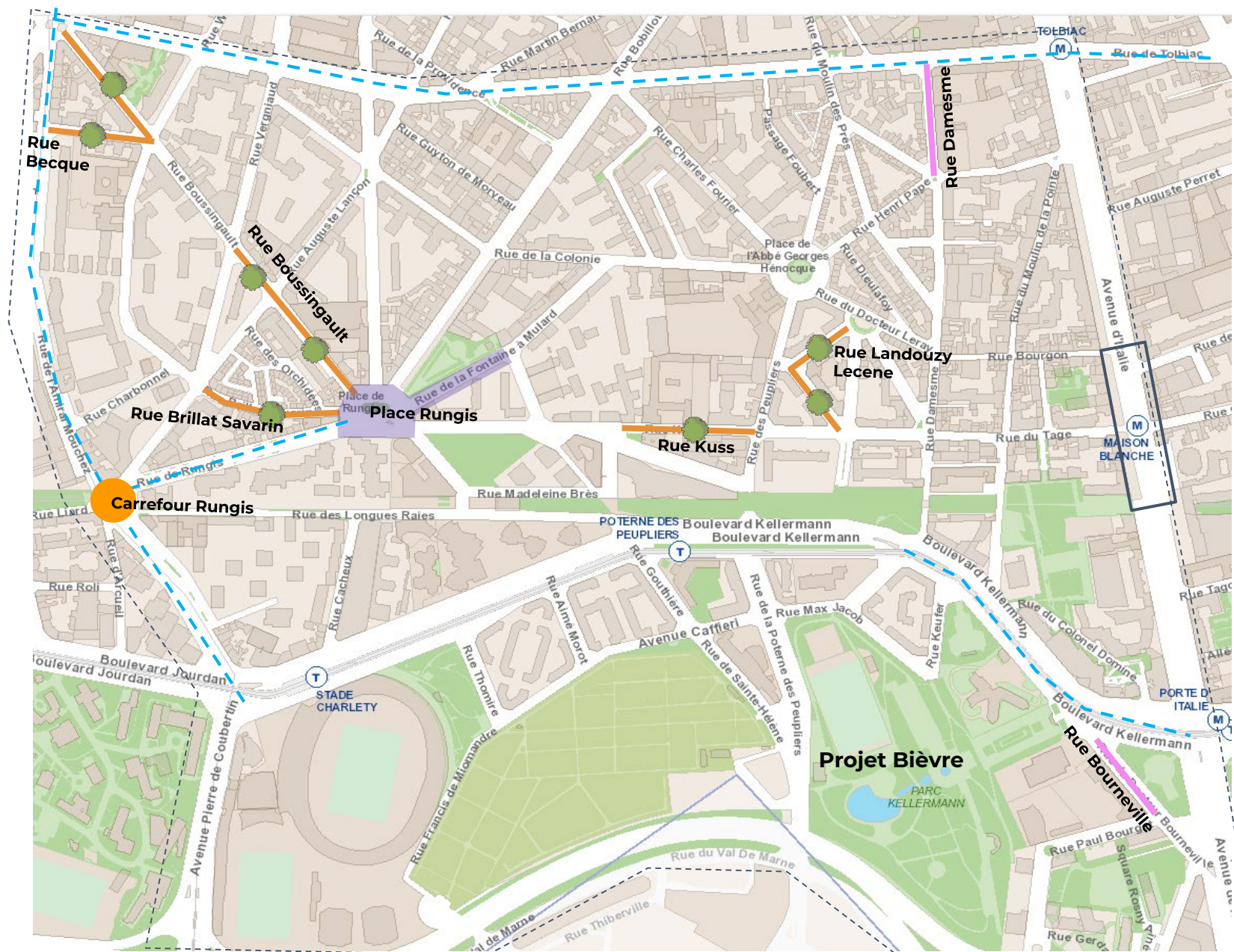
Réunions publiques
spécifiques
pour les projets les plus
importants

(Place de Rungis, Rues Dr Landouzy / Dr
Lecene, projet Bièvre ...)

Travaux

Synthèse des principaux projets à l'étude

+ Enveloppe dédiée aux petits projets (ajouts d'arceaux vélos et d'assises, reprises de trottoirs, ajouts de petits mobiliers urbains, ...)



Les propositions des Conseils de Quartier à l'étude :

Proposition du CQ2

Une rivière verte le long de la Bièvre

« L'objectif de cette proposition est de créer un cheminement piéton végétalisé sur un tracé aussi proche que possible de celui de la Bièvre. Cette promenade piétonne part de la Poterne des Peupliers pour aller jusqu'à l'intersection Tolbiac-Wurtz, [...] des arbres peuvent être plantés sur le parcours s'ils ne se trouvent pas à l'aplomb de fenêtres d'habitation.

[...] Dans toutes les rues empruntées, la circulation automobile reste possible, mais la chaussée est réduite à la largeur minimale nécessaire et la vitesse est limitée à 20 km/h ».

Les projets de végétalisation envisagés sur le tracé de la Bièvre :

- Place de Rungis
- Rue de la Fontaine-à-Mulard
- Rue Brillat-Savarin
- Rue Boussingault
- Rue Henri Becque
- Rue Küss
- Carrefour Rungis/Lançon/Mouchez

Carte de synthèse de l'étude APUR :




Les propositions des Conseils de Quartier à l'étude :

Proposition du CQ2

« Carrefour Rungis / Lançon / Mouchez : Plan de circulation, élargissement des trottoirs et arceaux à vélo »

Projet envisagé :

- Simplification du carrefour : réduction de la chaussée circulée au profit des piétons
- Les zones oranges seraient intégrées au trottoir
- Traversée Rungis - Liard en cours d'étude
- Travail sur l'espace planté et l'entrée de la petite ceinture



Les propositions des Conseils de Quartier à l'étude :

Proposition du CQ3

Cohabitation cyclistes et piétons – Boulevard Kellermann

« Entre la Porte Gentilly et la Poterne des Peupliers ainsi qu'entre la Porte d'Italie et la Poterne, les pistes cyclables sont sur le trottoir et en pente. Les usagers des vélos et/ou trottinettes sont dans ces deux sens à grande vitesse et mettent en danger les piétons lorsque ces derniers souhaitent notamment traverser le Bd ».

Projet envisagé :

- Création d'une piste cyclable sur le tronçon manquant



Les propositions des Conseils de Quartier à l'étude :

Proposition du CQ3

Mise en valeur du tracer de la Bièvre - Rue de la Poterne des Peupliers

« Entre le pont du Bd Kellermann et jusqu'à l'entrée du Parc Kellermann, un espace est végétalisé le long des bâtiments et du Parc. Malheureusement, ces espaces ne sont pas entretenus, il y a beaucoup d'herbes folles et de saletés. Une partie du trottoir est en terre battue peu praticable pour les PMR ».

Objectif du projet Bièvre :

- Améliorer l'accessibilité du parc Kellermann
- Requalifier la rue de la Poterne des Peupliers en élargissant le trottoir Est et en la végétalisant
- Assurer une continuité piétonne et cyclable entre Paris et Gentilly par la rue de la Poterne des Peupliers
- Renforcer la qualité écologique du parc



Parc Kellermann

Les propositions des Conseils de Quartier à l'étude :

Proposition du CQ2

Réduire et apaiser le transit routier rue des Peupliers

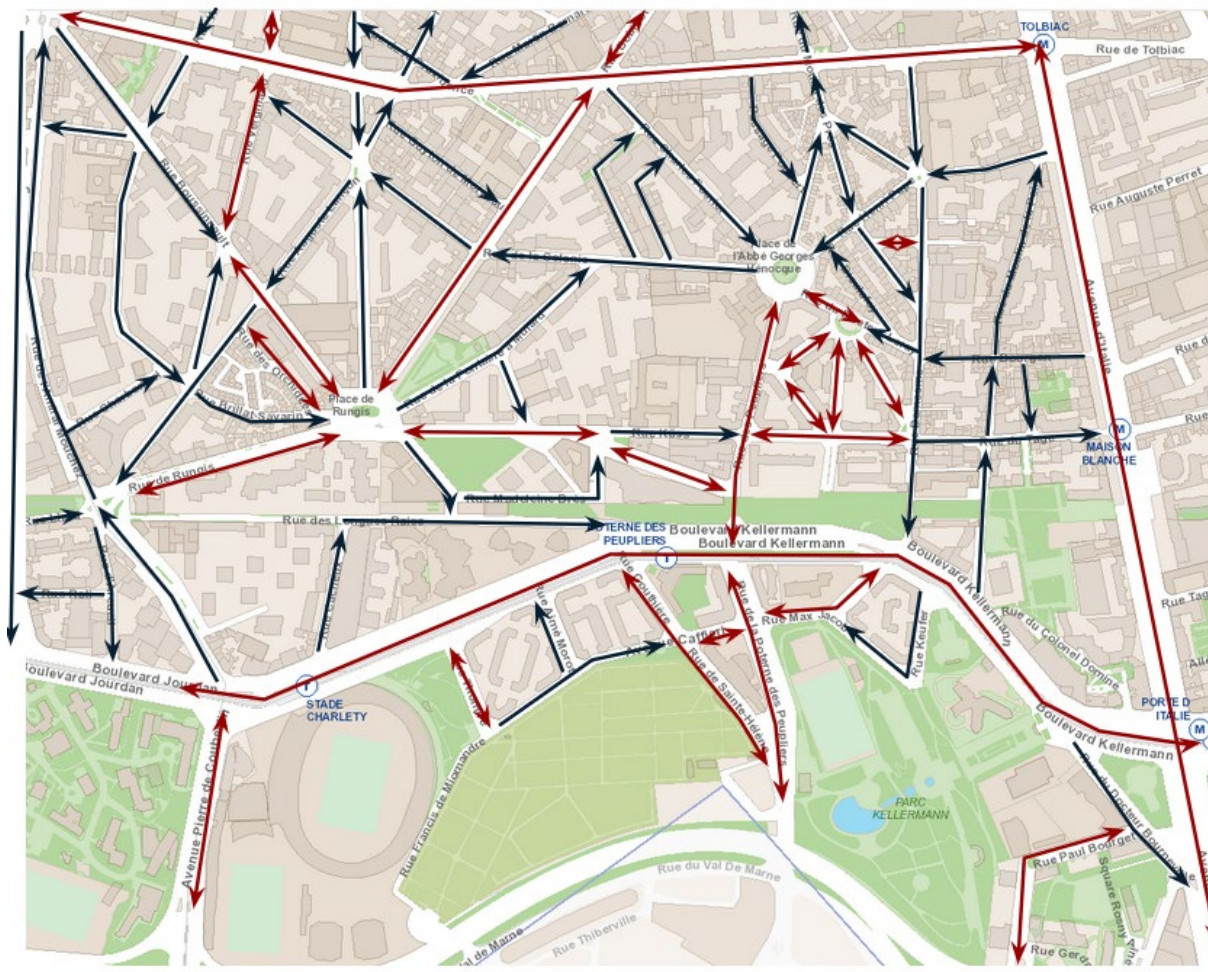
« La circulation rue des Peupliers est rendue difficile par le double-sens actuel emprunté par tous types de véhicules. Les difficultés de circulation et les nuisances pour les riverains viennent autant de la densité du trafic que de sa difficulté qui entraîne pollutions sonores et de l'air. Afin de limiter le flot de véhicules empruntant cet itinéraire, sans pour autant le supprimer afin de conserver la possibilité pour les habitants de la banlieue sud (Gentilly) d'accéder à Paris, nous proposons [...] de mettre à sens unique sud-nord la rue des Peupliers entre la rue Brillat-Savarin et la Place de l'Abbé Hénocque [...] ».

Proposition du CQ3

Zone de circulation partagée dans la rue Annie Girardot

-> Les modifications du plan de circulation du quartier sont à l'étude et feront l'objet d'ateliers de concertation supplémentaires en 2023

Plan de circulation actuel :



Les propositions des Conseils de Quartier à l'étude :

Porteur	Proposition – Adresse
CQ3	Améliorer l'accessibilité du tramway aux PMR et réaménager le passage – 36 boulevard Kellermann
CQ3	Améliorer l'accessibilité de la station Poterne des Peupliers aux PMR – 59 boulevard Kellermann
CQ2	Ajouter un parking à vélo – 32 rue de la Colonie
CQ2	Ajouter un passage piéton – Croisement des rues Henri Becques et Amiral Mouchez
CQ2	Végétaliser l'espace entre les pieds d'arbres – Rue de Tolbiac
CQ2	Ajouter un parking à vélo – 43 rue de l'Amiral Mouchez
CQ3	Améliorer la signalétique de la piste cyclable – Station Stade <u>Charléty-Porte de Gentilly</u>
CQ2	Ajouter un parking à vélo – 57 rue Auguste Lançon
CQ3	Empêcher le passage des camions – Rue Madeleine <u>Brès</u>
CQ3	Traiter les bosses de bitume sur les trottoirs – Avenue Pierre de Coubertin

Le calendrier prévisionnel :

	2021				2022				2023				2024				
	T1	T2	T3	T4	T1	T2	T3	T4	T1	T2	T3	T4	T1	T2	T3	T4	
Q1	Concertation générale		Concertations Spécifiques														
	Etudes																
					Travaux												
Q2					Concertation générale		Concertations Spécifiques										
					Etudes												
									Travaux								

Calendrier hors grands projets

Pour continuer à suivre les actualités Embellir votre quartier

- Inscrivez vous à la **newsletter** du 13e :
en cliquant [ICI](#) ou sur le site mairie 13e
- Rejoignez votre **conseil de quartier** :
en envoyant un mail à : cq13@paris.fr
- **Vos demandes** sur la démarche :
contactez nous : embellir13@paris.fr

Annexe : Les transformations du quartier Choisy - Jeanne d'Arc

Contre-allées de la Place Jeanne d'Arc

- Création d'une aire piétonne devant chaque école
- Mise en place de trottoirs traversants
- Ajout d'un marquage ludique
- Ajout de tables d'échecs



Annexe : Les transformations du quartier Choisy - Jeanne d'Arc

Rue Ricaut

- Extension du trottoir côté habitations
- Plantations de 11 arbres



Avant – Mai 2022



Après – Février 2023

Rue Charles Richet

- Extension du trottoir côté centre Paris Anim'
- Plantation de 7 arbres
- Passage en sens unique



Avant – Mai 2022



Après – Février 2023

Annexe : Exemple de la rue aux écoles Levassor

