Projet rue du Dr Bourneville 13e

Embellir votre quartier - Peupliers Rungis

mardi 18 avril 2023

Synthèse des principaux projets EVQ Peupliers Rungis

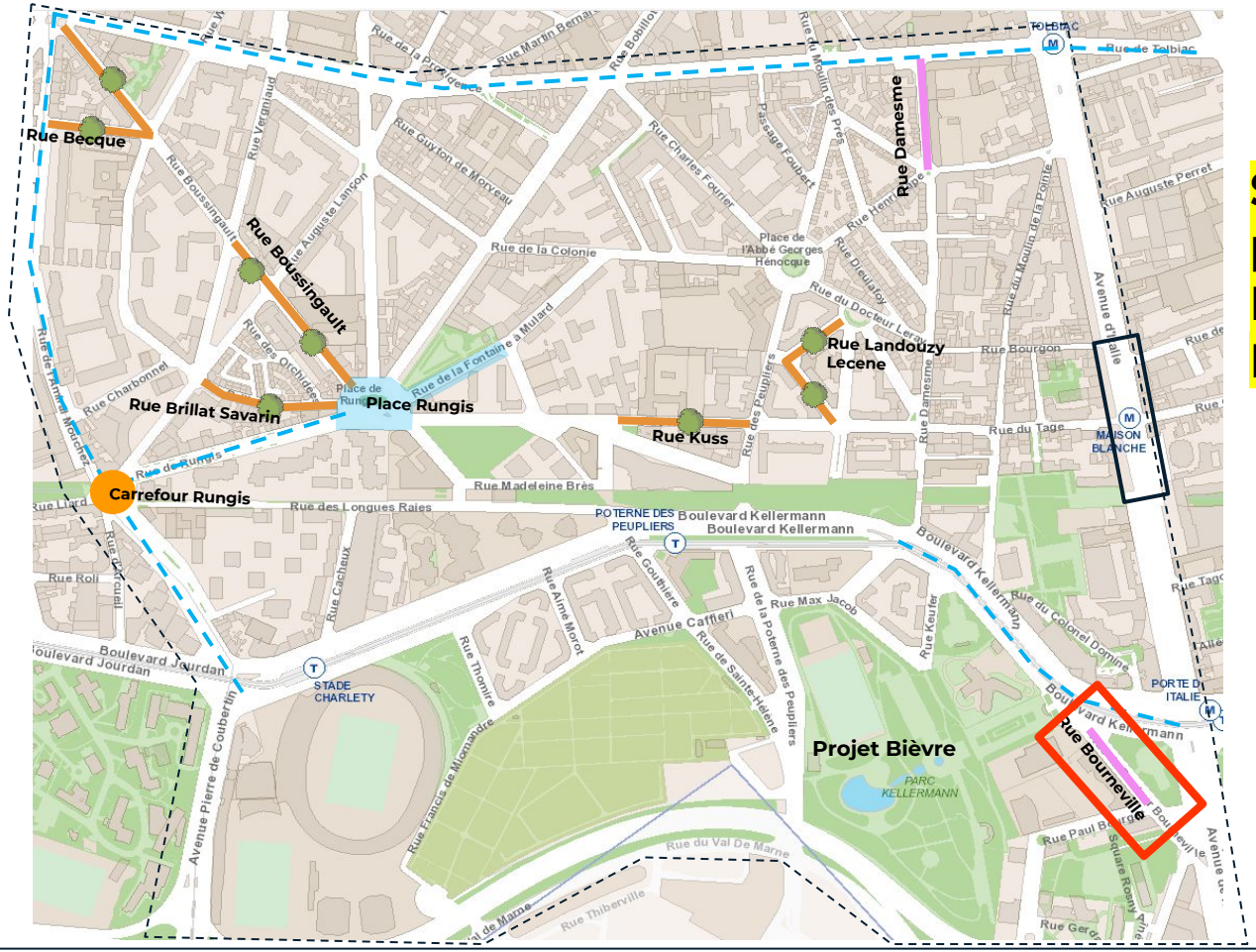

- Aménagement piétons
- Aménagement RAE
- Itinéraires cyclables
- Végétalisation

Plan de situation

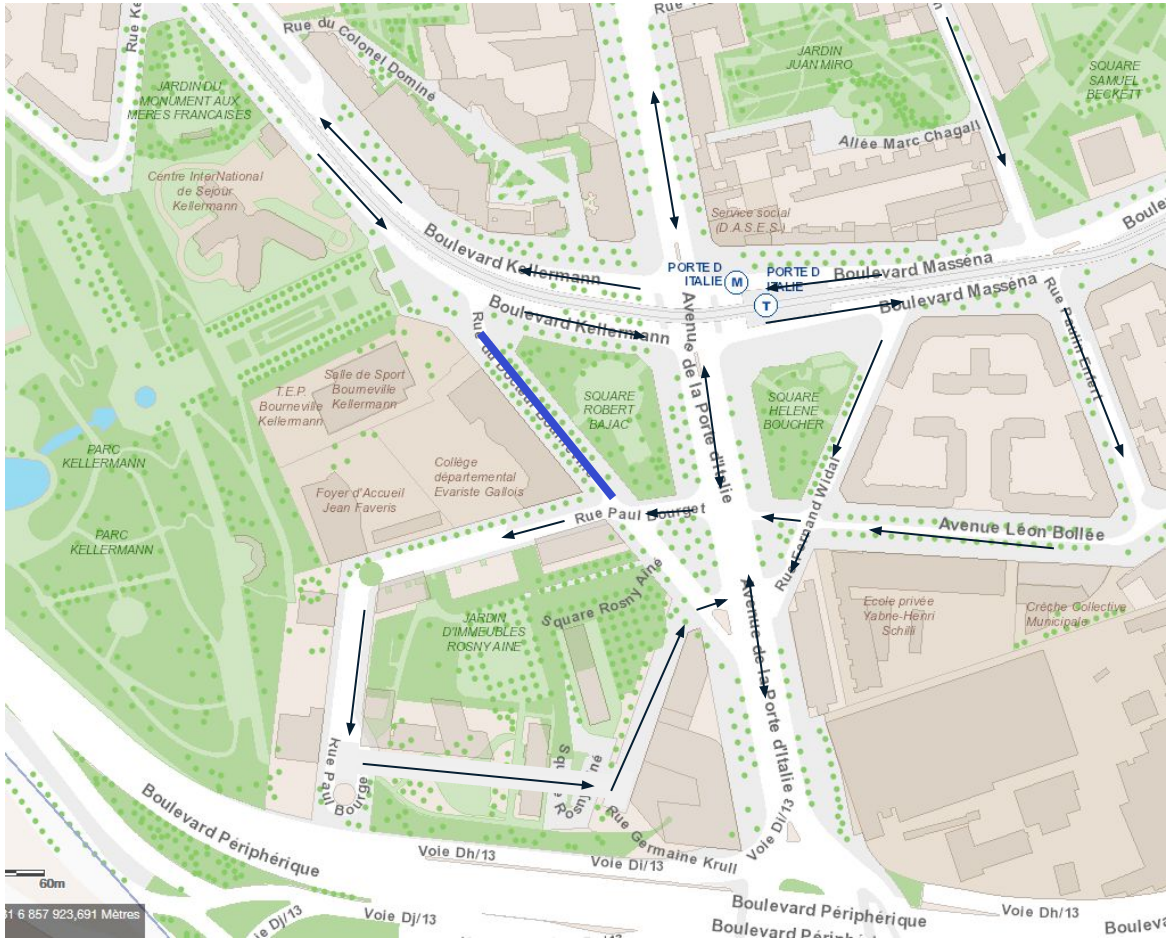

Contexte

Voie située entre le collège Evariste Galois, le gymnase Bourneville-Kellermann et le square Robert Bajac

A côté de la ZAC Paul Bourget

Existant

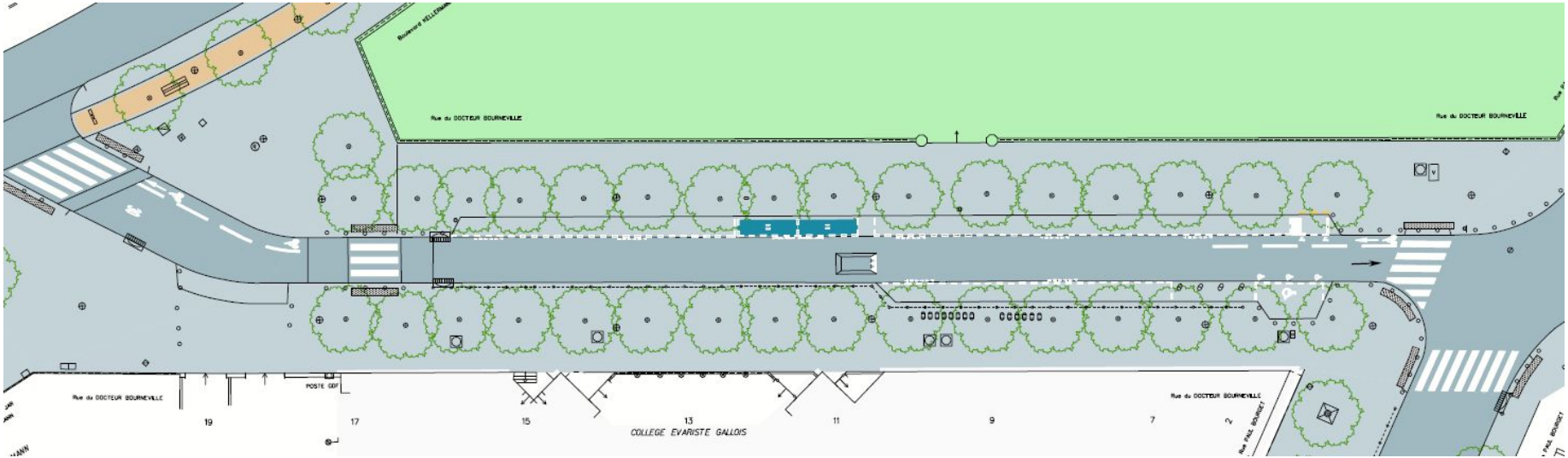

Longueur de la voie : 120 mètres linéaires
Largeur de façade à parc : 20 m
Superficie du projet : environ 2 000 m²

Plan des réseaux

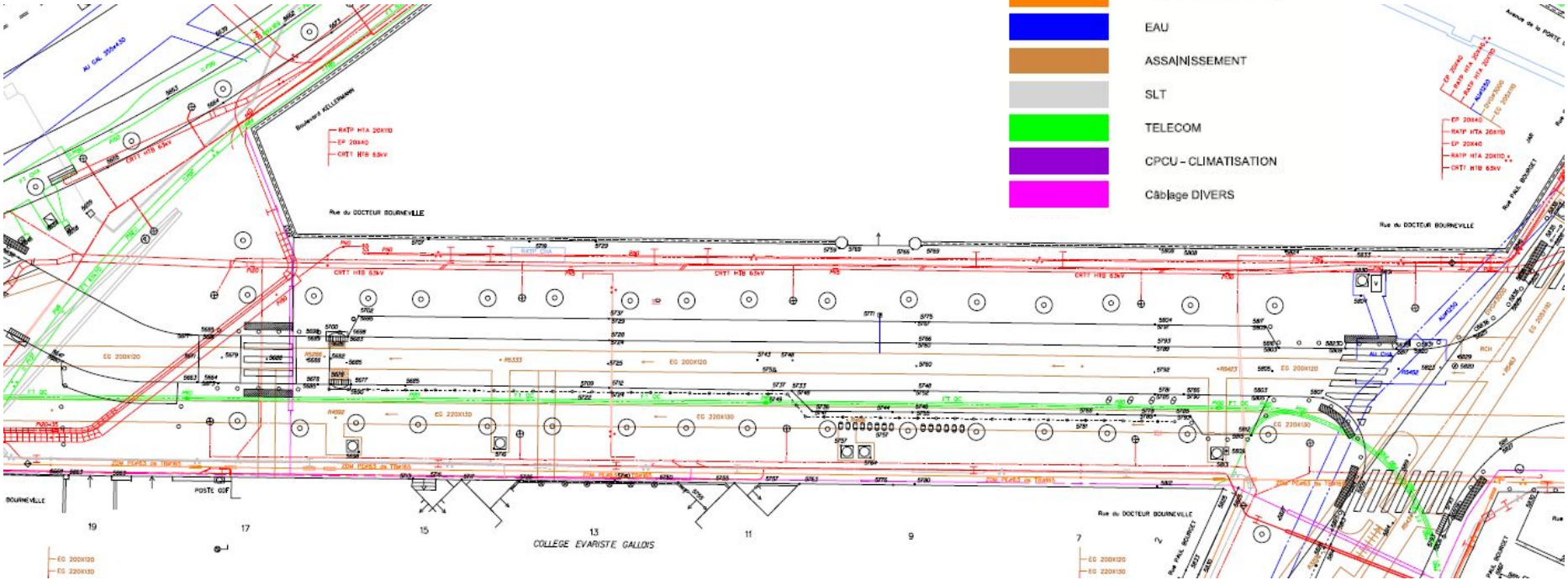

Proposition d'aménagement

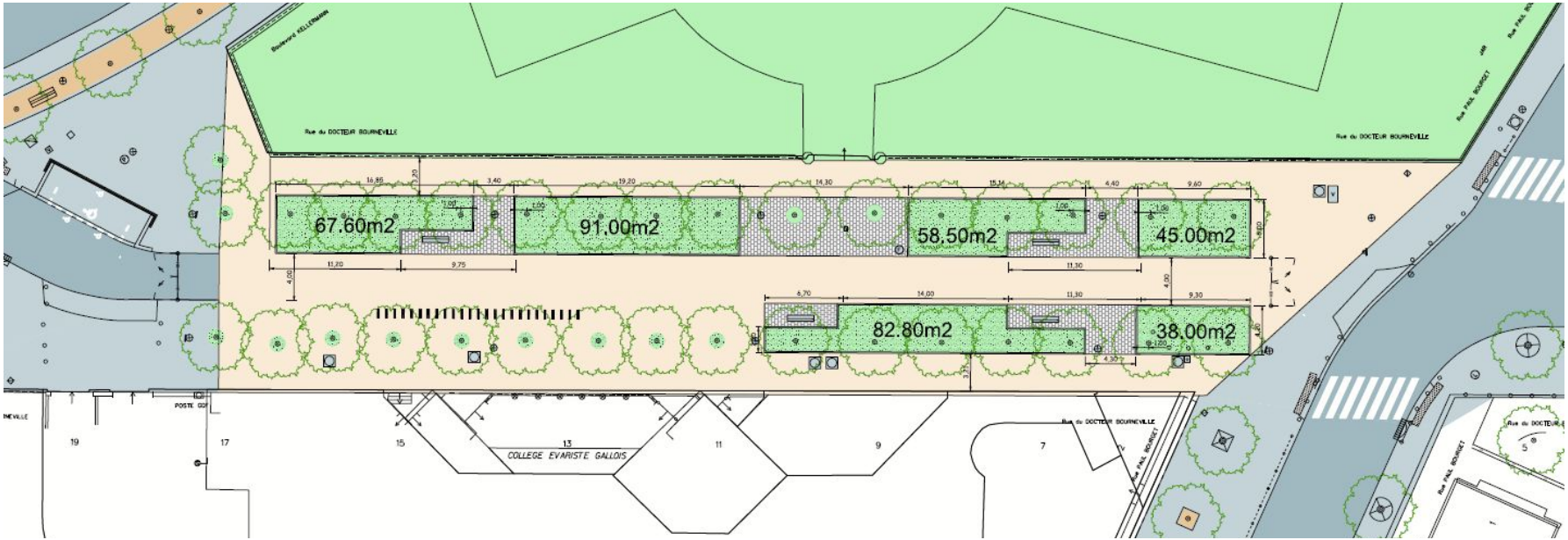

- Trottoirs traversant en asphalte
- Mise à niveau chaussée / trottoir
- Revêtement clair
- Portails en entrée et sortie de voie
- Création de bandes plantées
- Fontaine à eau accessible aux personnes à mobilités réduites
- Accroches pour vélos

Rue aux écoles exemple de réalisation

rue Stephen Pichon - 13ème

Ambiance végétale

Arbustes et vivaces variés fleuris et lumineux en complément

Mobilier / exemples parisiens

Barrière pivotante

Agrès sportifs

Assises

Banc type Davioud double et simple

Fontaine à eau

Mât source, Eau de Paris

Calendrier Prévisionnel

	Avril	Mai	Juin	Juil	Août	Sept	Oct	Nov
Etudes et préparation du chantier								
Travaux d'infrastructure								
Mise en place des lisses, terre végétale, arrosage, mobilier…								
Plantation de la strate basse								

Merci