



---

# Embellir votre quartier

## Quartier Montmartre

Réunion publique de restitution

29 Novembre 2022

# Sommaire

**01** Rappel de la  
démarche

**02** Schéma des  
possibles

**03** Bilan de la  
concertation

**04** Projets retenus

**05** Plan de circulation

**06** Suite de la  
démarche

# 01

## Rappel de la démarche

# Pourquoi la démarche Embellir votre quartier?

## ➤ Des ambitions fortes :

- **Végétalisation:** végétaliser de Paris, lutter contre le réchauffement climatique et l'effet d'îlot de chaleur urbain, améliorer le cadre de vie des habitants.
- **Déplacements:** apaiser la circulation automobile, favoriser les déplacements cyclables, améliorer l'accessibilité et la sécurité des piétons.

## ➤ Multiplication des interventions à venir sur l'espace public

Zones 30, rues aux écoles, piétonisation de certaines rues, plan vélo, végétalisation

...

## ➤ Volonté de placer les usages au centre de l'aménagement

## Objectifs de la méthode Embellir votre quartier

- **Une méthode pour transformer les espaces publics de proximité** afin de répondre notamment à l'impératif d'adapter la ville au réchauffement climatique
- **structurer des méthodes d'intervention** pour regrouper et rationaliser l'ensemble des interventions d'un même quartier sur une période de travaux resserrée
- **limiter dans le temps** la gêne occasionnée par les périodes de travaux
- **offrir une prévisibilité** pour les habitants et usagers de l'espace public
- **Permettre aux habitants, usagers de coconstruire** les transformations des quartiers

## 21 Mars 2022

- Réunion publique de lancement
- Présentation du diagnostic
- Ouverture de la plateforme idée.paris.fr

## Juin 2022

- 1<sup>er</sup> juin: Atelier carte sur table animé par le CAUE
- 8 juin Marche exploratoire animée par le CAUE
- 8 juin atelier cartographique animé par l'association « A places égales »
- 22 juin Marche exploratoire animée par l'association « A places égales »

## 21 Juin 2022

- Fermeture de la plateforme idée.paris.fr

## 29 Novembre 2022

- Réunion publique de restitution
- Présentation des interventions retenues






# 02

## Schéma des possibles



# SCHÉMA DES POSSIBLES

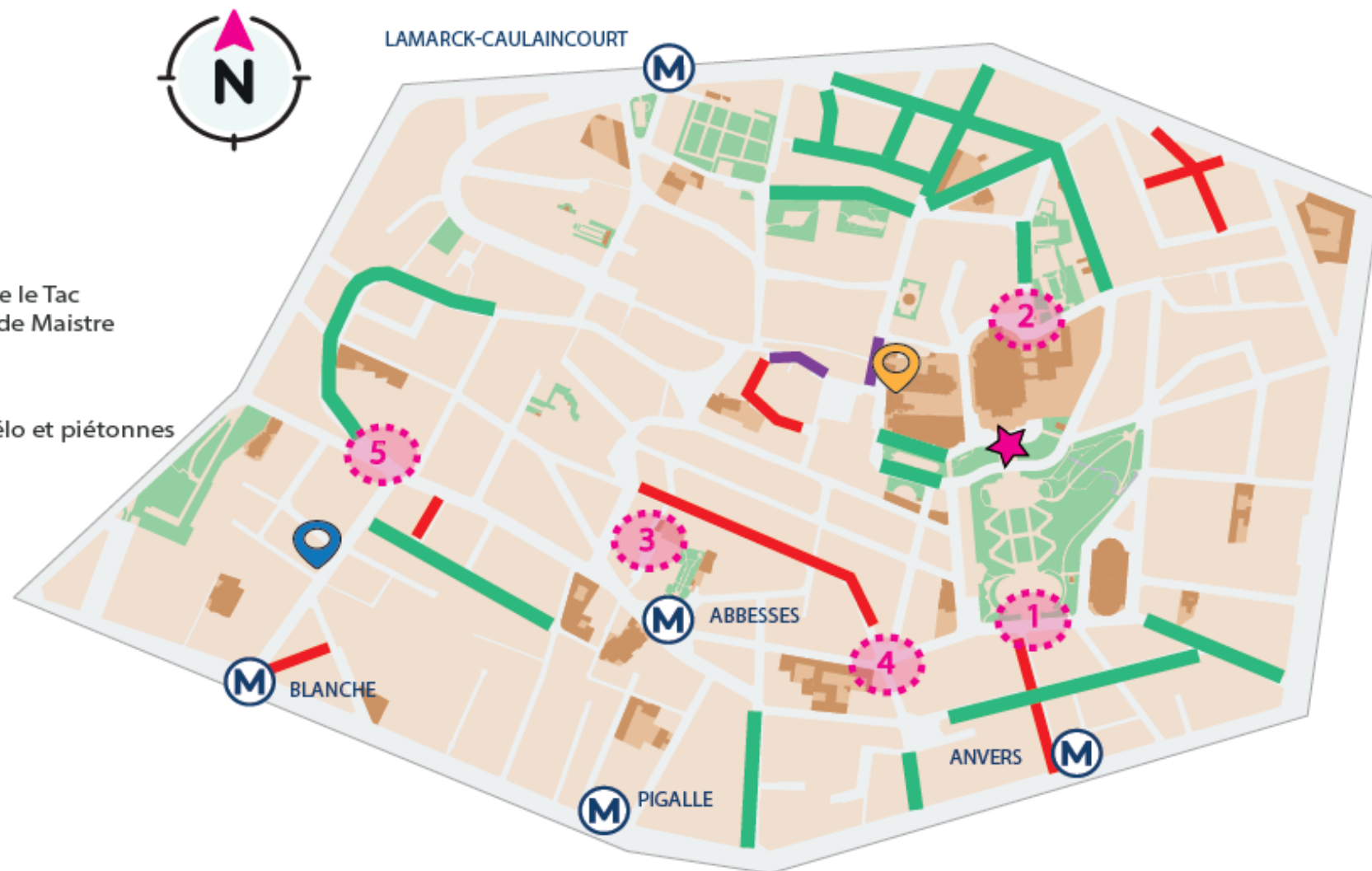
## Possibilités d'aménagements :

les sites seront choisis lors de la concertation

-  Zones à aménager
  - 1-Place Saint Pierre
  - 2-Parvis du couvent
  - 3-Passage des Abesses
  - 4-Intersection rue des Trois Frères et Yvonne le Tac
  - 5- Intersection rue Lepic/ Abesses/ Joseph de Maistre
-  Remplacement des barrières du parvis du Sacré Coeur
-  Axes à apaiser où faciliter les circulations vélo et piétonnes
-  Végétalisation
-  Refection de chaussée

## Réalisations à venir :

-  Rue Lepic (BP 2017)
-  Montmartre accessible à tous - Phase 3





# 03

## Bilan de la concertation

## Synthèse des contributions

### Chiffres clés:

-186 participants

-176 contributions dont :

49 reversées par le CAUE suite aux marches exploratoires

-720 votes

### Contributions les plus votées:

- Piétonniser un tronçon de la rue d'Orsel, **51 votes**
- Piste cyclables et carrefour protégés pour le Pont Caulaincourt, **39 votes**
- Montmartre cyclable et apaisé, **39 votes**
- Piétonniser la rue des Abbesses, **31 votes**
- Contre-sens cyclable rue de Clignancourt et Ramey, **30 votes**

04

Projets retenus

Apaisement de la butte Montmartre  
1 790 000€

Études externalisées  
300 000€

Petites interventions  
300 000€

**TOTAL:**  
5 500 000€

1 Rue Becquerel  
Plantation d'arbres et création de jardinières  
400 000 € (8)

2 Rue de la Bonne  
Plantation d'arbres et création de jardinières  
450 000 € (26)

3 Place Jean Baptiste Clément  
Plantation d'arbres  
200 000 € (9)

Rue Lepic - Budget participatif  
Plantation d'arbres et création de jardinières  
1 250 000 €

4 Rue Coustou  
Plantation d'arbres et création de jardinières  
150 000 € (5)

5 Rue d'Orsel  
Aménagement de la rue aux écoles  
650 000 €

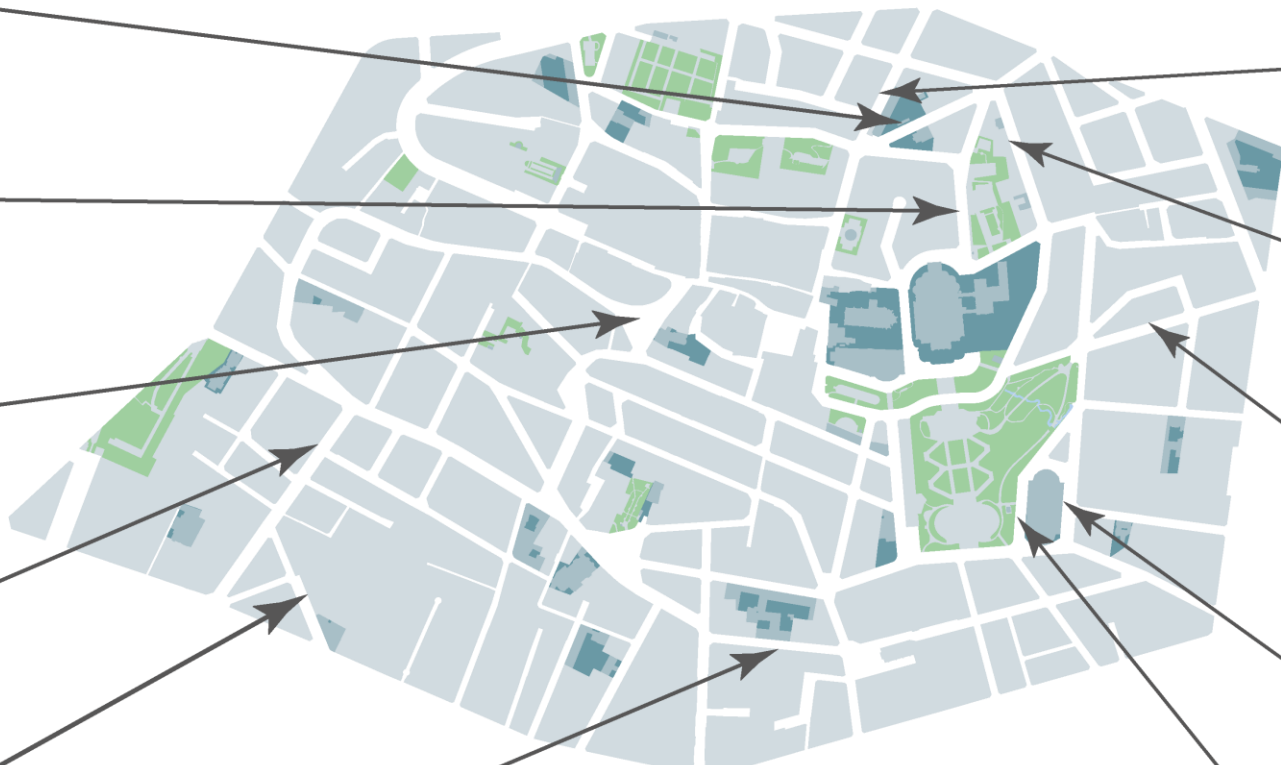
6 Rue du Mont Cenis  
Plantation d'arbres  
120 000 € (5)

7 Rue Lamarck  
Plantation d'arbres  
540 000 € (14)

8 Rue Muller  
Plantation d'arbres  
280 000 € (13)

9 Rue Charles Nodier  
Plantation d'arbres dans la bande de stationnement  
100 000 € (3)

10 Rue Ronsard  
Plantation d'arbres  
220 000 € (20)



# 05

## Plan de circulation

Demande:

Apaisement de la circulation sur la Butte Montmartre

Enveloppe: 1 790 000€

Leviers d'actions identifiés:

1. Piétonisation de certaines rues
2. Modification du plan de circulation
3. Suppression de places de stationnement
4. Limitation des accès: interdiction des véhicules au-delà d'un certain tonnage, restriction des horaires de livraison etc.
5. Création d'aménagement de sécurité (plateaux surélevés, pose d'arceaux vélo en amont des passages piétons etc.)

# Différence entre une aire piétonne et une zone de rencontre

Zone 30

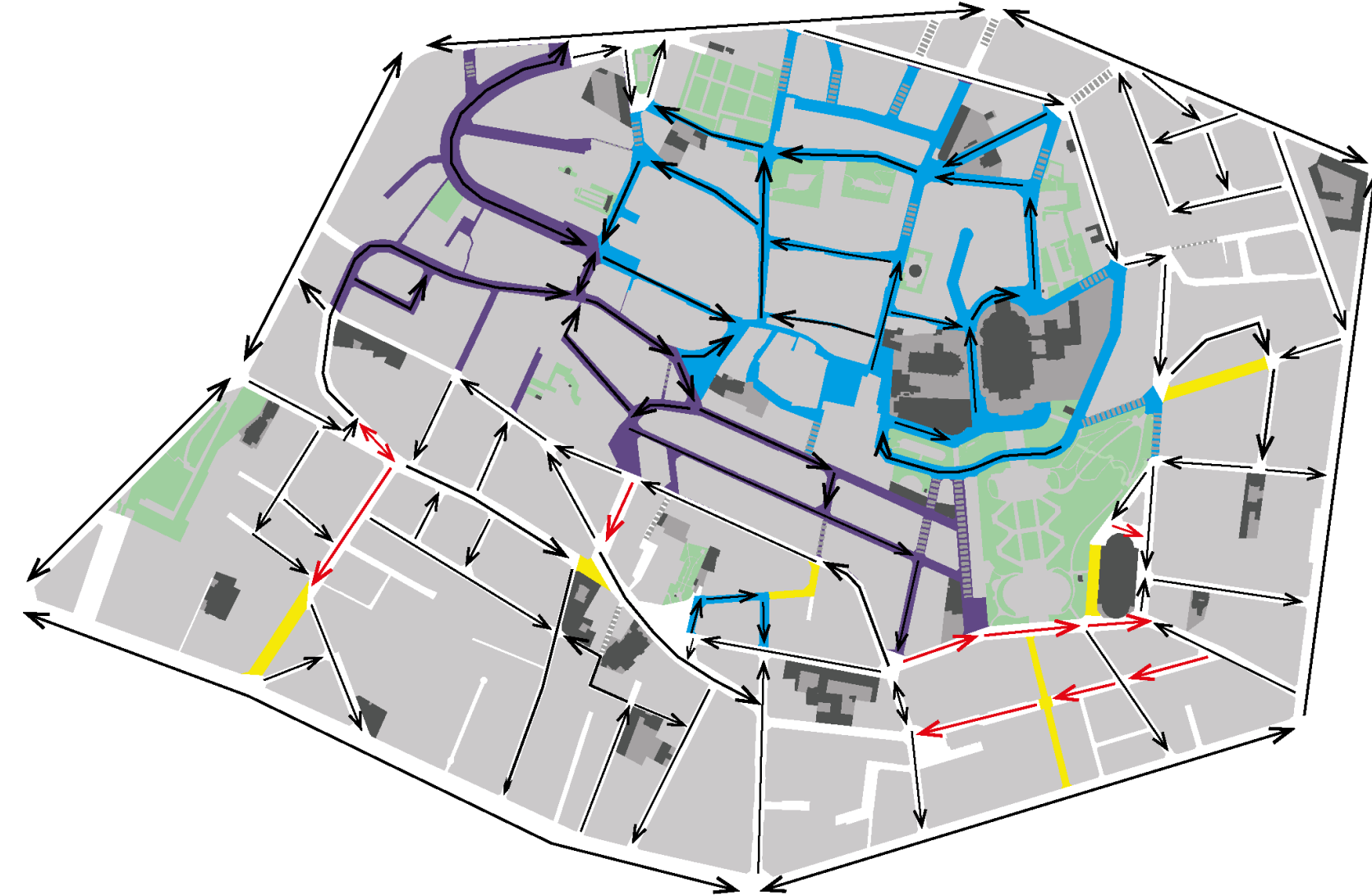
Zone de rencontre

Aire piétonne



<b>Priorité au piéton</b>	NON	OUI	OUI
<b>Stationnement motorisé</b>	OUI	OUI mais aménagé	NON
<b>Accès tous véhicules</b>	OUI	OUI	NON
<b>Vitesse limite</b>	30 km/h	20 km/h	Au pas

# Proposition de modification du plan de circulation du quartier Montmartre



Légende:

→ Sens de circulation existant

→ Modification du sens de circulation proposée

Proposition de création d'aires piétonnes

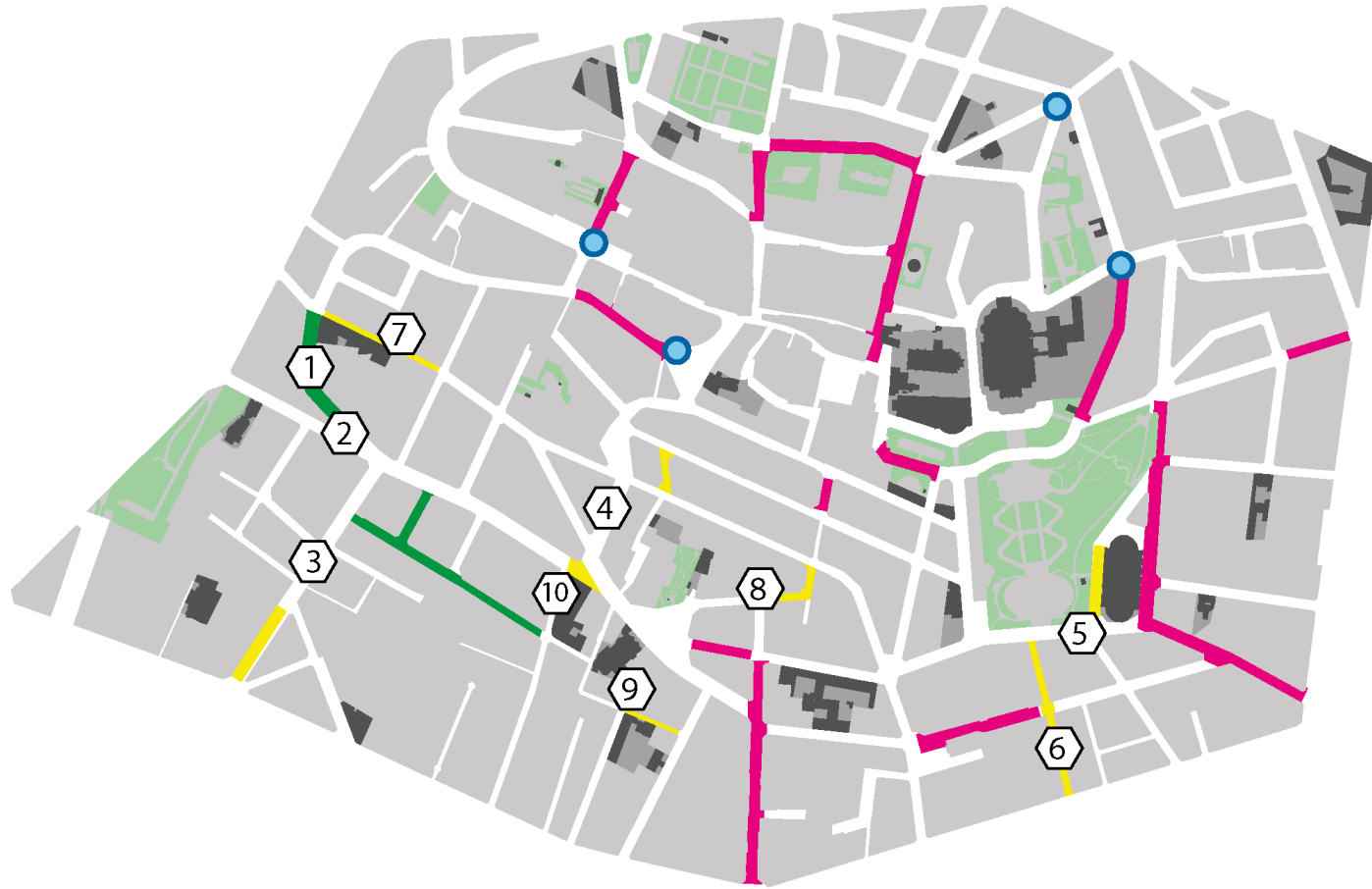
■ Proposition de création d'aire piétonne fermée

■ Proposition d'aire piétonne ouverte

■ Zone étendue ( Zone de rencontre possible)



# Aménagement en lien avec l'apaisement de la circulation



**—** Rues avec suppression ou réduction du stationnement avec pose de Croix de Saint André

**—** Fermeture du tronçon à la circulation

**—** Création de zone de rencontre

**●** Entrée de la zone piétonne

**1** Rue Lepic: Création d'une piste cyclable en contre sens

**2** Place Anne Marie Carrière : aménagement de la place

**3** Rue Lepic: Aménagement du bas de la rue Lepic ( BPA)

**4** Rue Ravignan : mise à sens unique de la rue

**5** Abords de la place Saint Pierre: altération des sens de circulation

**6** Rue Steinkerque: Création d'une aire piétonne fermée

**7** Rue Durantin: Fermeture de la rue type RAE

**8** Rue de la Vieuville: création d'une aire piétonne fermée

**9** Rue Piemontésie: Fermeture de la rue type RAE

**10** Rue des Abbesses: fermeture à la circulation entre rue Ravignan et rue Germain Pilon

## Exemple de réalisation- Paris Centre

Rue Elzevir : Suppression de stationnement avec pose de barrières Croix de Saint André



2019



2022

# 06

## Suite de la démarche

## Calendrier prévisionnel

**Début  
2023**

Réalisation des  
interventions  
ponctuelles

Début des études  
des projets et  
concertations

**Année  
2023**

Modification du  
plan de  
circulation

Réalisation des  
différents projets  
après  
concertation



---

**Merci**