

**13e
Quartier 3
Croulebarbe
Butte-aux-Cailles**

**Embellir votre
quartier 13e**

**Réunion publique
Bilan de la
concertation**

27 juin 2023



01.

Embellir votre quartier

02.

Bilan de la concertation

03.

Prochaines étapes de la démarche

01. Embellir votre Quartier

Objectifs de la méthode Embellir votre quartier

- Une nouvelle démarche afin d'étudier plus **localement les enjeux sur un quartier.**
- Permettre aux habitants et usagers de **participer à la co-construction du programme des espaces publics de leur quartier.**
- Structurer des méthodes d'intervention pour regrouper et rationaliser l'ensemble des interventions d'un même quartier sur **une période de travaux.**
- Mettre en œuvre les **objectifs d'apaisement** de la circulation, de transformation, **végétalisation** et mise en **accessibilité** de l'espace public.



La concertation des espaces publics du quartier



Services techniques

Elus

Instances de démocratie locales



Idées déposées sur la
plateforme decider.paris.fr

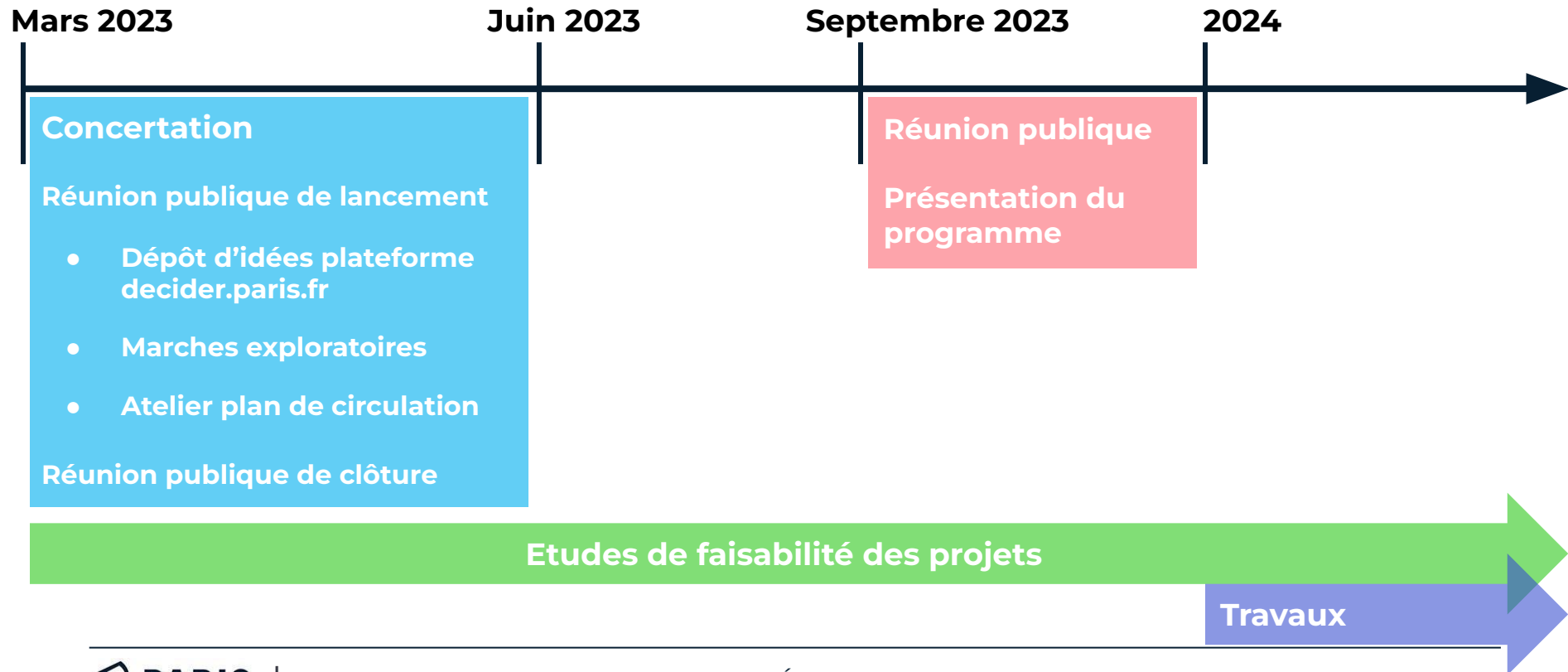
Ateliers de concertations
Marches exploratoires



Programme des
espaces publics

- Plantation d'arbres
- Améliorer l'accessibilité
- Aménagement de places
- Plan de circulation
- Aires piétonnes
- Aménagements cyclables
- etc ..

Calendrier



02. Bilan de la concertation

30 mars 2023 - Réunion publique de lancement



Présentation de la démarche Embellir votre quartier et d'un diagnostic urbain du quartier Croulebarbe/Butte-aux-Cailles.

PARIS | **13e ARRONDISSEMENT**

CROULEBARBE - BUTTE-AUX-CAILLES

NOUS AVONS BESOIN DE VOUS POUR EMBELLIR VOTRE QUARTIER !

REUNION PUBLIQUE DE LANCEMENT LE 30 MARS 2023 A 19H

Pourquoi ?
En 2022, le quartier Croulebarbe/Butte-aux-Cailles a été classé « quartier à améliorer » au titre de la stratégie « Embellir votre quartier ». Il traverse une grande période de transformations urbaines. C'est pourquoi nous souhaitons améliorer les conditions de vie des habitants du quartier en améliorant l'espace public, les équipements, la sécurité et la qualité de l'air.

Comment participer ?

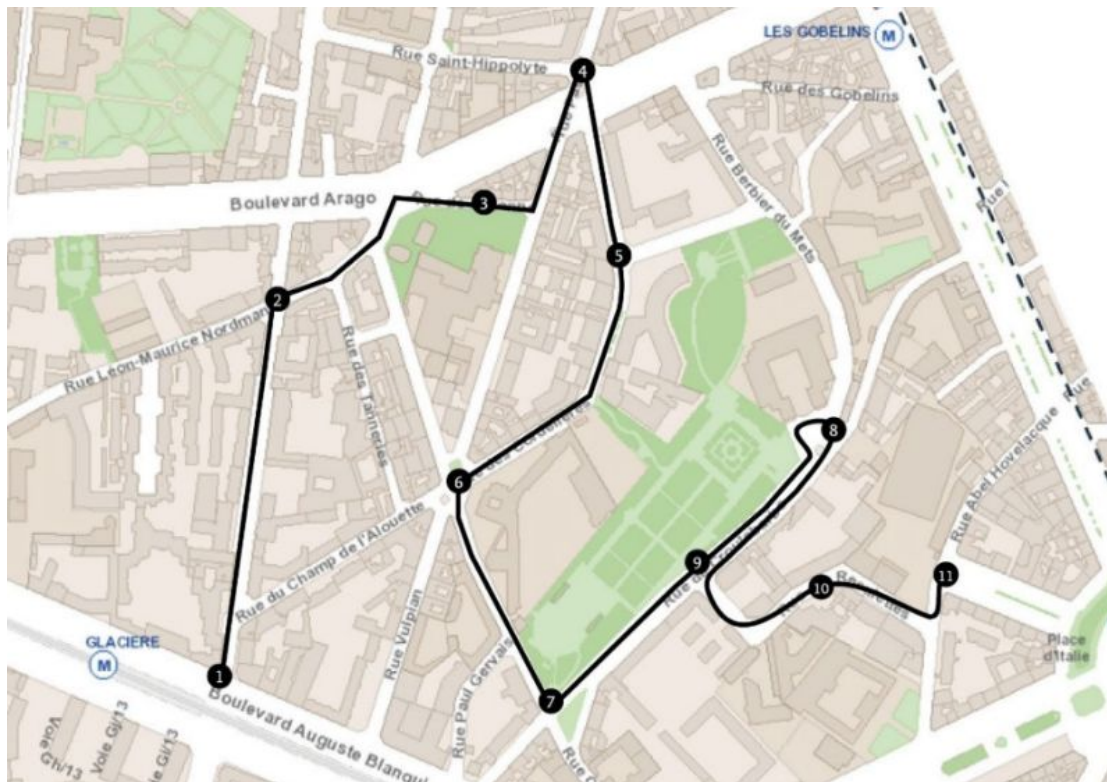
- En venant à la réunion publique de lancement le 30 mars 2023 à 19h.
- Sur le site internet [EMBELLIR.VOTRE.QUARTIER.PARIS](#) en indiquant vos idées d'amélioration des équipements, des équipements, du quartier Croulebarbe - Butte-aux-Cailles. Vous recevrez un questionnaire à remplir à retourner dès le 30 mars et jusqu'à 30 juin.
- En participant aux ateliers de concertation participative qui seront organisés par le 13e arrondissement de Paris. Ce sera l'occasion d'apporter votre quartier en échangeant sur les améliorations possibles.

« **DERNIER ENSEMBLE UN PROJET AMBIENT POUR EMBELLIR VOTRE QUARTIER ET CACHER EN QUATRE DE SIX.** »

La démarche « Embellir votre quartier » permet de concevoir, avant tout, des projets de quartier, dans un cadre participatif. Elle vise à améliorer les conditions de vie des habitants du quartier et de mieux organiser les travaux dans les rues de Paris.

Les informations pour participer à la réunion publique de lancement sont disponibles sur le site internet [EMBELLIR.VOTRE.QUARTIER.PARIS](#).

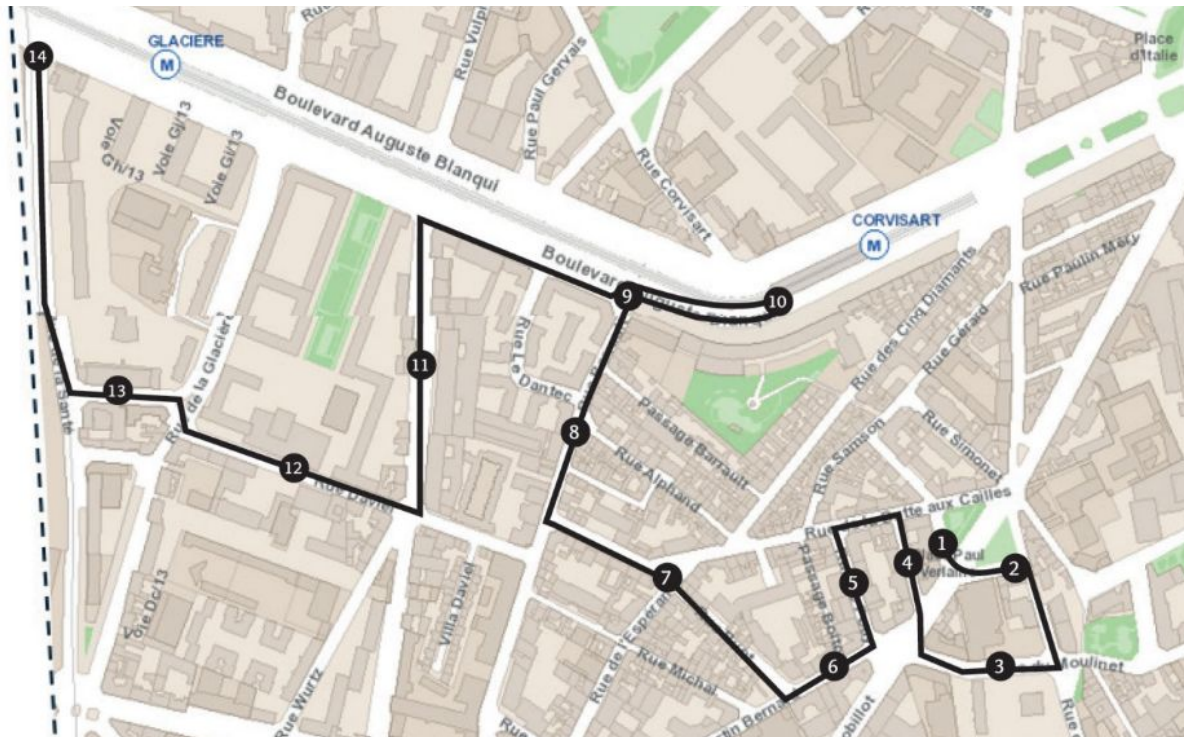
Marche exploratoire secteur Croulebarbe



Samedi 15 avril à 10h30
35 participants

Antoine Guillou, adjoint à la Maire de Paris et élu du 13e
CAUE et services techniques

Marche exploratoire secteur Butte-aux-Cailles



Samedi 15 avril à 14h00
16 participants

Antoine Guillou, adjoint à la Maire de Paris
et élu du 13e
CAUE et services techniques

Initiatives citoyennes - implication des riverains

Projet « CROULEBARBE VERT 2023 »

Collectif de conseils syndicaux du quartier Croulebarbe



Synthèse de l'existant et du projet CROULEBARBE VERT /-EMBEILLIR MON QUARTIER 2023

« Rue de la Santé et rue LM. Nordmann »

Collectif d'aménagement de quartier



- Ecole maternelle et élémentaire Nordmann ●
- Foyer d'accueil des mères-enfants ●
- Immeuble 59-61 rue de la santé ●
- Groupe scolaire Notre Dame de France ●
- Ecole rue J. Dolent ●

Projet d'aménagement rues de la Santé et LM Nordmann

3. Projet « Croulebarbe Vert » : Places, rues et piétonnisations

PROJET "CROULEBARBE VERT"						
Nom de la place ou rue	longueur	Largeur (m)		PK voitures	Circulation	"Embellir"
		chaussée	trottoirs			
Rue de la Glacière (1275m)						
Secteur Bd Arago/Bd Blanqui	200	18-25		double rangée	double sens	bacs/arbres * Reprise
Place Cl Bourdet	20	11		aucun	circulaire	Reprise complète
Rue Vulpian	213	13		une rangée **	sens unique	bacs/arbres *
Rue Corvisart (580m)		13		aucun	sens unique	Stop circulation
Rue Corvisart Lycée Rodin	130			aucun	sens unique	Stop circulation
Rue Corvisart Ex-poste	150	13		une rangée **	sens unique	plantation
Rue Pascal (totalité 710m)		13		une rangée **	sens unique	plantation
Rue Pascal (Bourdet/Arago)	200	13		une rangée **	sens unique	plantation
Rue du champ de l'alouette	208	13	2 + 2	une rangée **	sens unique	plantation
Rue Nordmann	400	12		une rangée **	sens unique	plantation
Place de la bergère d'IVRY	20	11		aucun	circulaire	Aménagement
Rue Berbier du Mets	338	15		1 ou 2 rangée *	double sens	plantation
Rue Deslandres	150	XX		aucun	double sens	piétonnisation
Rue Gustave-Geoffroy	130	8		aucun	sens unique	piétonnisation
Rue des Reculettes	240	15		aucun	double sens	piétonnisation
Rue Hovelacque	295	12		une rangée **	double sens	plantation
LONGUEUR DES VOIES CONCERNEES	2494					



- Apaiser la rue Nordmann et la rue de la Santé**
 - Statut de « rue aux écoles » pour la rue LM Nordmann
 - Chicane, zone prioritaire 20km/h, Design actif
 - Agrandissement des trottoirs
 - Suppression d'un côté de stationnement
 - Sécurisation des écoles et du carrefour
 - Végétalisation
 - Meilleure visualisation des voies cyclables
- Atténuer l'effet îlot de chaleur et Végétaliser**
 - Corridor vert entre les 2 boulevards et avec le square H. Cadou
 - Fosse végétale au niveau du carrefour
 - Système de « rafraîchissement adiabatique »
- Favoriser les mobilités douces**
 - Sens unique rue de la Santé
 - Sécurisation sortie parking
 - Parkings à vélos
- Embellir les rues avec des fresques et/ou des murs végétaux**
 - Fresques murales et dessins au sol
- Créer un environnement de convivialité et de lien social**
 - Apaiser, végétaliser...
 - Bancs près des écoles
 - Jardin/espace de jeu/potager « éphémère »

Initiatives citoyennes - implication des riverains (suite)




Association Respire et parents d'élèves
Sensibilisation Rue Aux Enfants



Vendredi 12 mai :

L'association Respire et des parents de l'école Croulebarbe ont organisé une action de sensibilisation "rue aux enfants"

6 juin 2023 - Atelier Plan de circulation



Embellir votre quartier Croulebarbe - Butte-aux-Cailles !



Consultation de la Ville de Paris

[Voir les 287 idées](#)

Environnement (92)
Mobilités (92)
Cadre de vie (65)
Prévention et sécurité (17)
Culture et patrimoine (8)
Éducation et jeunesse (4)
Attractivité et emploi (1)
Propreté (1)
Santé (1)
Solidarités (1)
Sport (1)

287 idées déposées
Dont 227 issues de démarches collectives

> Conseil de quartier de la Butte-aux-Cailles, Village Croulebarbe, Paris en selle

> Marchés exploratoires, atelier Plan de circulation

2 850 votes

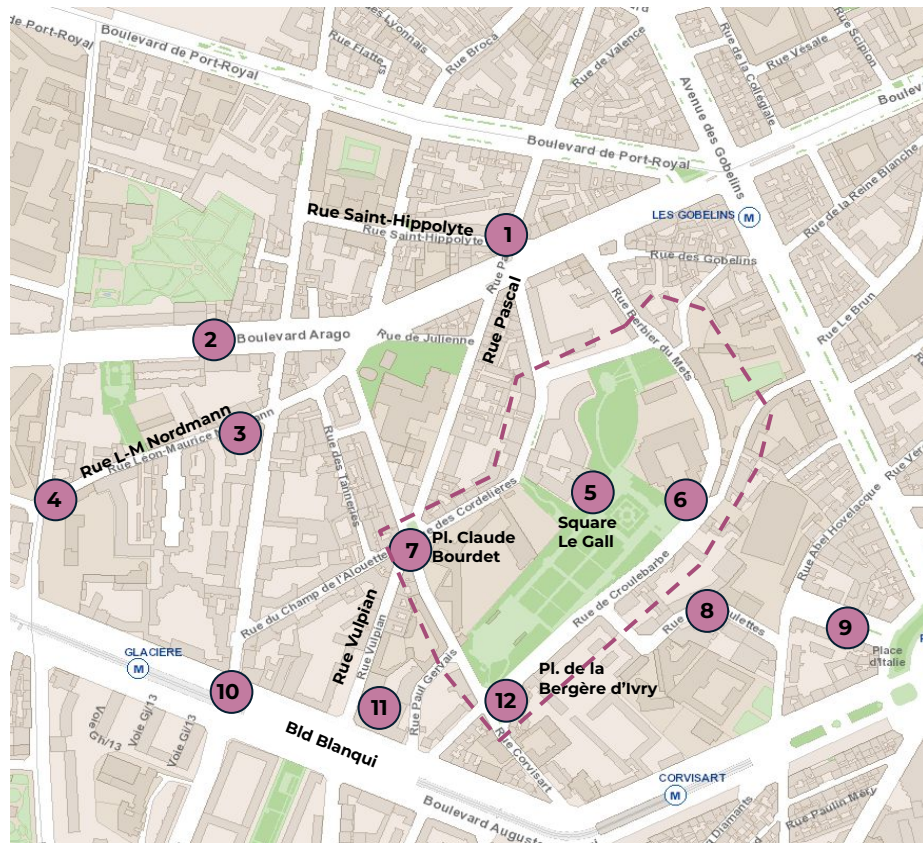
Résumé

En détail

Les idées

Principaux lieux et thèmes : Croulebarbe

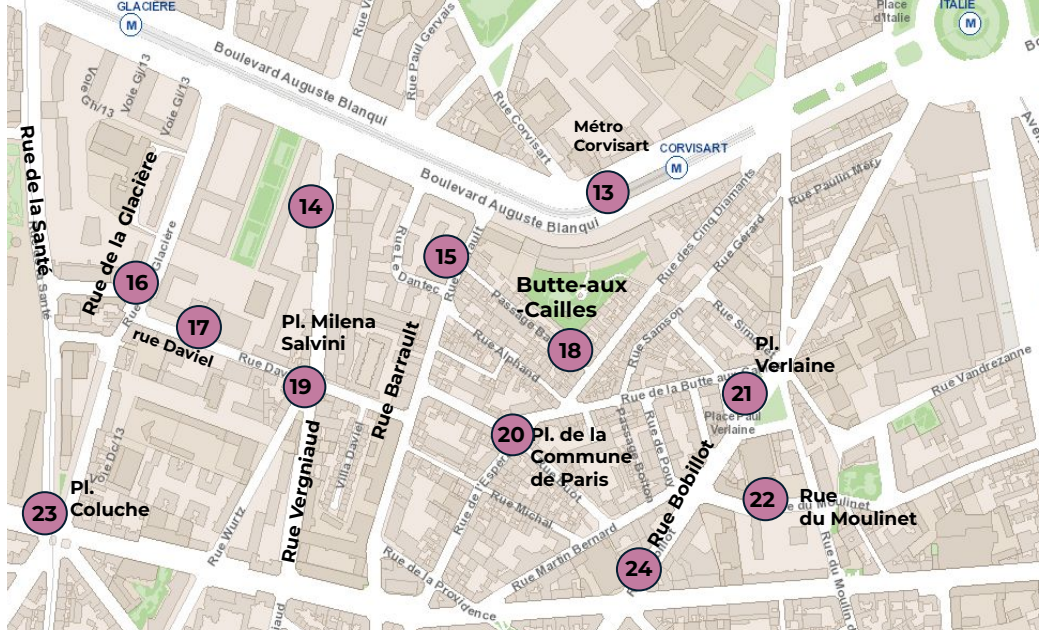
- 1 Carrefour Arago/Pascal/Saint-Hippolyte**
Apaisement du trafic, réduire la chaussée, améliorer l'accessibilité piétonne et végétaliser
- 2 Bld Arago**
Désencombrer les panneaux publicitaires (gêne le cheminement piéton et la visibilité des conducteurs)
- 3 Rue L-M Nordmann**
Ajout d'assises. Améliorer la chaussée (éclaircir). Apaiser la circulation et végétaliser
- 4 Carrefour Dolent/Santé/Nordmann**
Apaiser le trafic. Améliorer et sécuriser le cheminement piéton et PMR aux abords de l'école
- 5 Abords de square Le Gall**
Mettre en zone de rencontre ou apaiser la circulation, sécuriser les abords d'écoles. Végétaliser
- 6 Place en Hommage des femmes victimes de violences**
Végétaliser, valoriser les potentiels symbolique, patrimonial, culturel et social de la place.



- 7 Place Claude Bourdet**
Revoir circulation, fermer la traversée Pascal/Vulpien, apaiser, végétaliser
- 8 Rue des Reculettes**
Apaiser le trafic, ajout d'arceaux vélos, améliorer cheminement piéton
- 9 Av. de la Soeur Rosalie**
Apaiser le trafic, extension des trottoirs et végétalisation (pavés enherbés & pieds d'arbres)
- 10 Bld Blanqui**
Réguler la circulation et les nuisances sonores via enrôbées phoniques, radars et bus électriques. Sécuriser le passage des piétons aux arrêts de bus. Élargir les voies vélos.
- 11 Axe Vergniaud/Vulpian/Pascal**
Apaiser la circulation, Vélo-rue ou amélioration du parcours cyclable et du cheminement piéton
- 12 Place de la Bergère d'Ivry**
Végétaliser les pieds d'arbres, fontaine Wallace/kiosque, enterrer le conteneur, hommage à C. Claudel

Principaux lieux et thèmes : Butte-aux-Cailles




- 13 Métro Corvisart**
Aménagement sous le métro : assises, mobilier sportif, végétalisation et revoir l'espace déchets organiques
- 14 Rue Vergniaud**
Apaisement de la circulation, végétalisation, notamment en retravaillant l'intersection avec la rue Auguste Lançon
- 15 Rue Barrault**
Améliorer le cheminement piéton, supprimer un côté de stationnement, créer des espaces poubelles, (mettre en zone de rencontre)
- 16 Rue de la Glacière**
Apaisement de la circulation, végétalisation des murs, amélioration des parcours piéton et cyclable (extension trottoirs - marché & école et sécurisation des traversées)
- 17 Rue Daviel**
Apaisement du trafic et végétalisation. Aménager le carrefour avec les rues Wurtz et Vergniaud
- 18 Butte aux Cailles**
Apaiser le trafic, ajout de marquage au sol et signalétique de Zone de rencontre, améliorer le cheminement piéton



- 19 Place Milena Salvini**
Revoir l'aménagement de la place, extension de trottoir
- 20 Place de la Commune**
Apaisement de la circulation, amélioration des cheminement piétons et cyclables
- 21 Place Verlaine**
Améliorer les traversées, végétaliser, piétonniser, déplacer les arceaux vélos
- 22 Rue Bobillot**
Apaiser le trafic, refaire voie vélo
- 23 Place Coluche/Santé/Glacière**
Réaménagement et végétalisation
- 24 Rue du Moulinet**
Amélioration de l'éclairage et végétalisation

Decider.paris.fr Végétalisation

98 idées

-  Demande de végétalisation des pieds d'arbres
-  Demande de plantation d'arbres
-  Demande de jardin participatif



Plantation d'arbres d'alignement

Étapes des études :

1. Priorité aux voies non plantées actuellement
2. Voie de 10m minimum de large dont :
 - une voie de circulation à 4 m pour la défense pompier
 - 2 trottoirs de 1,40 m minimum (2 m conseillés) pour l'accessibilité PMR
 - 2 m minimum pour une fosse d'arbre
3. Etude des réseaux en sous sol
4. Choix des essences et du type de pieds d'arbres en grille ou bande plantée selon le contexte
5. Période de plantation : novembre-mars






avant/après



Enjeux et potentiels : Végétalisation

Les rues **sans arbre d'alignement** seront étudiées en **priorité**.





(Le réaménagement des parcs et squares ne fait pas partie de la démarche Embellir)

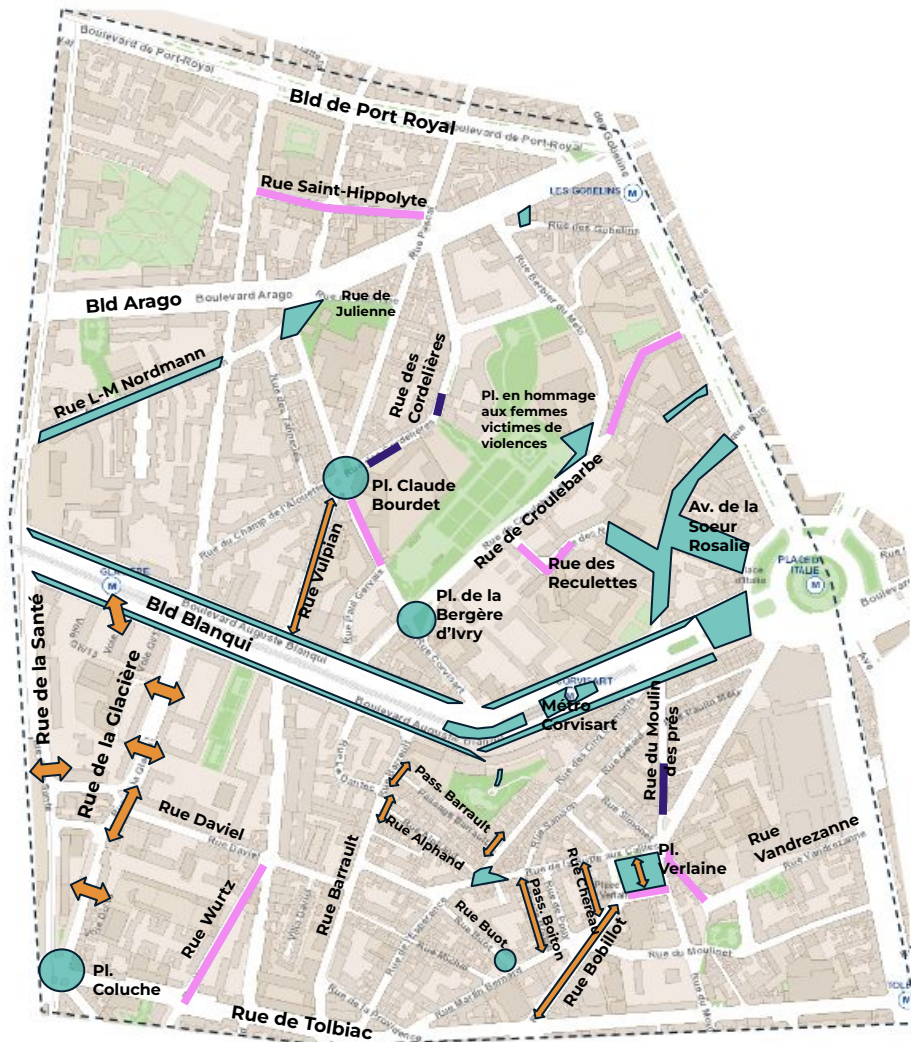
-  Faisable techniquement
-  Possibilité réduite (basses ou dans stationnement)
-  Non faisable techniquement



Cadre de vie

72 idées

-  Espace à réaménager
-  Améliorer l'accessibilité piétonne et PMR
-  Rue aux enfants
-  Aménager les zones vigipirate







A NOTER : FERMETURE DE LA RUE CORVISART -
FUTURE RUE AUX ENFANTS - DÈS CET ÉTÉ

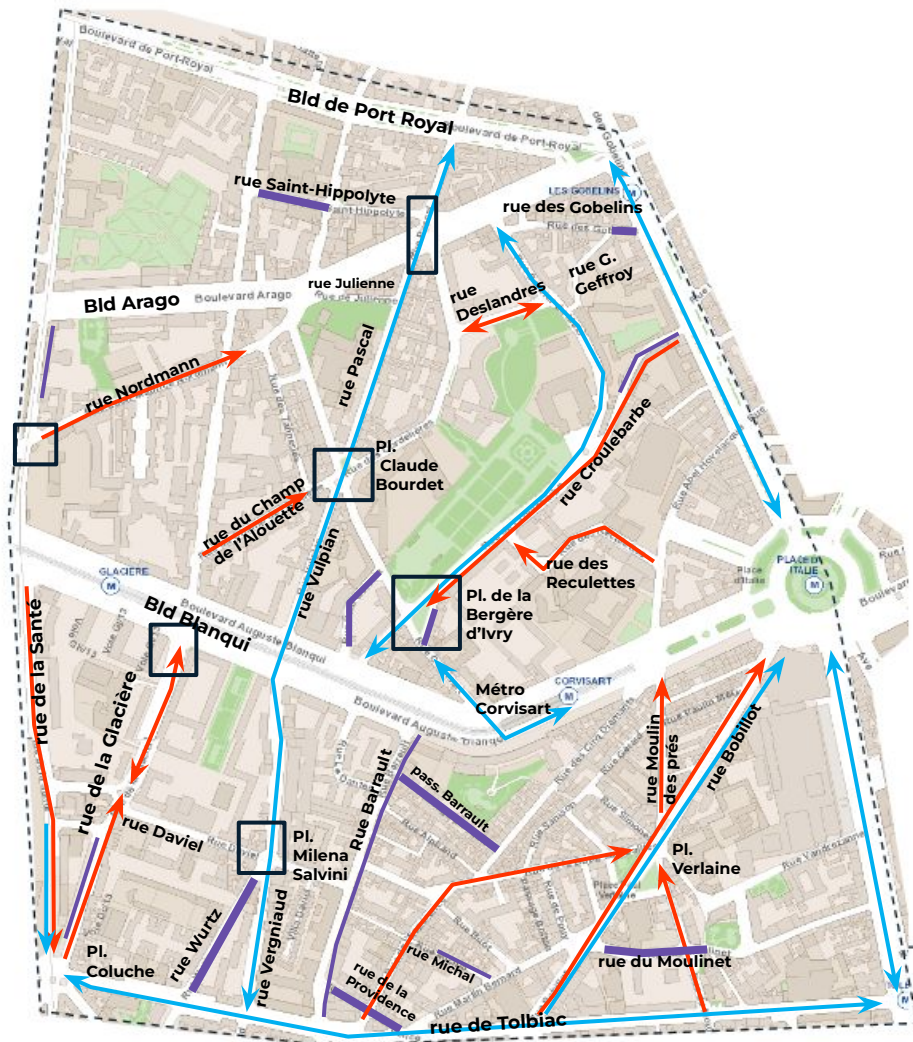
Decider.paris.fr

Mobilité et circulation

109 idées

Retravailler le plan de circulation général pour réduire le trafic de transit par le quartier

-  Les axes de transit les plus cités
-  Demandes de piétonnisation ou amélioration cheminement
-  Réaménagement de certains carrefours
-  Améliorer les discontinuités cyclables



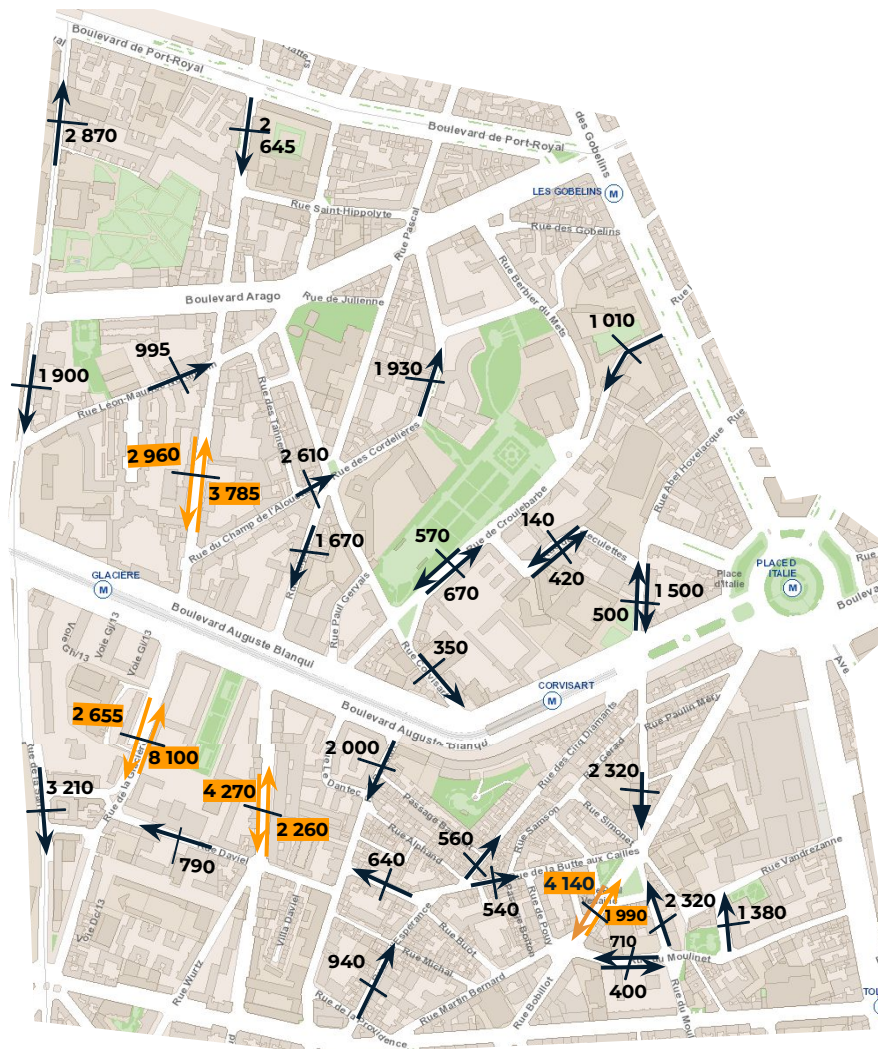
Enjeux et potentiels :

Mobilité

Comptages avril 2023

Trafic en unité de véhicule par jour, dans les deux sens

< 2 000 véhicules	Zone à très faible trafic
entre 2 000 et 4 000 véhicules	Zone faible trafic
entre 5 000 et 10 000 véhicules	Zone de transit
env 10 000 véhicules	Réseau secondaire du trafic parisien
env 20 000 véhicules	Réseau primaire du trafic parisien



Mobilité :

Principaux itinéraires à étudier

- 1 Glacière, Santé
- 2 Pascal, Vulpian, Vergniaud
- 3 Abords du square Le Gall
- 4 Butte aux Cailles
- 5 Abords du jardin de la Montgolfière

Double sens	↔
Sens unique	→
Aire piétonne	—



03. Les prochaines étapes de la démarche

Septembre 2023

2024

Réunion publique
Présentation du programme

Réunions de concertation selon projets

Etudes de faisabilité des projets

Travaux

- ❑ Inscrivez vous à la **newsletter** du 13e :
en cliquant [ICI](#) ou sur le site mairie 13e
- ❑ Rejoignez votre **conseil de quartier** :
en envoyant un mail à : cq13@paris.fr
- ❑ **Vos demandes** sur la démarche :
contactez nous : embellir13@paris.fr



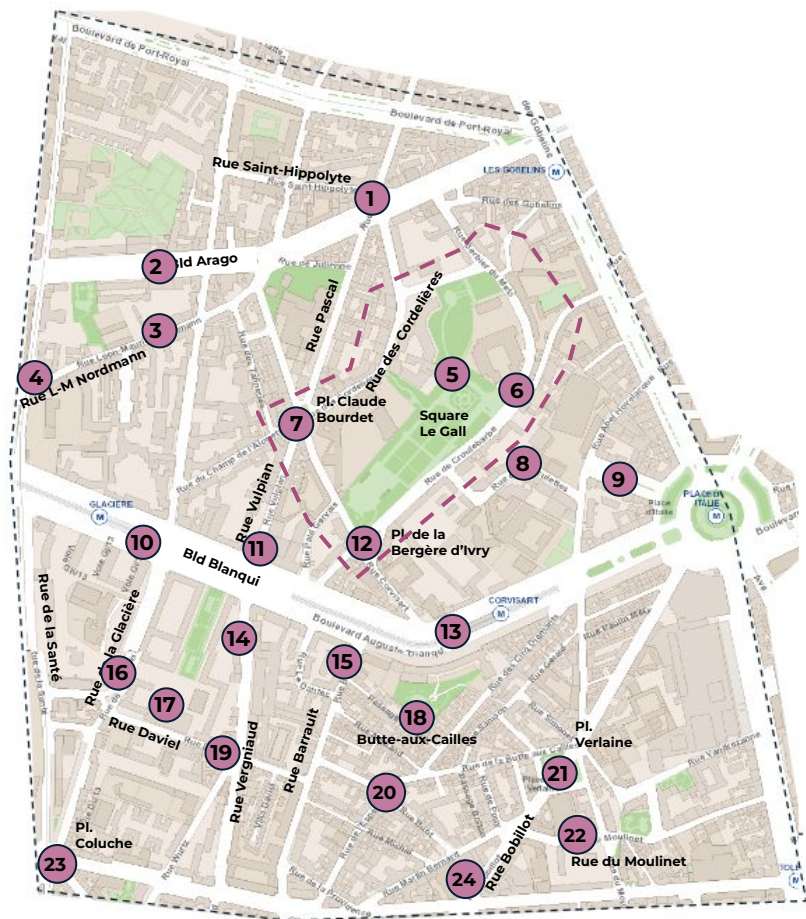
13e
Quartier 3
Croulebarbe
Butte-aux-Cailles

Merci
pour votre
attention



Annexe concertation : ensemble des principaux lieux et thèmes

- 1 Carrefour Arago/Pascal/Saint-Hippolyte**
Apaisement du trafic, réduire la chaussée, améliorer l'accessibilité piétonne et végétaliser
- 2 Blvd Arago**
Désencombrer les panneaux publicitaires
- 3 Rue Léon-Maurice Nordmann**
Ajout d'assises, améliorer chaussée (éclaircir), apaiser circulation et végétaliser
- 4 Carrefour Dolent/Santé/Nordmann**
Apaisement du trafic, améliorer cheminement piéton et PMR aux abords de l'école
- 5 Abords du square Le Gall**
Mettre en zone de rencontre ou apaiser la circulation, sécuriser les abords d'écoles, végétaliser
- 6 Place en Hommage des femmes victimes de violences**
Végétaliser, valoriser les potentiels symbolique, patrimonial, culturel et social de la place
- 7 Place Claude Bourdet**
Revoir circulation, fermer la traversée Pascal/Vulpian, apaiser, végétaliser
- 8 Rue des Reculettes**
Apaisement du trafic, ajout d'arceaux vélos, améliorer cheminement piéton
- 9 Av. de la Soeur Rosalie**
Apaisement du trafic, extension des trottoirs et végétalisation (pavés enherbés & pieds d'arbres)
- 10 Blvd Blanqui**
Réguler circulation et nuisances sonores via enrobées phoniques et radars + bus électriques, sécuriser passage piéton aux arrêts de bus et élargir voies vélos
- 11 Axe Vergniaud/Vulpian/Pascal**
Apaiser circulation, Vélorue ou améliorer parcours cyclable et cheminement piéton
- 12 Place de la Bergère d'Ivry**
Végétaliser les pieds d'arbres + Fontaine Wallace/kiosque, enterrer le conteneur, hommage à C. Claudel



- 13 Métro Corvisart**
Aménagement dessous du métro assises ou mobilier sportif, végétalisation et revoir l'espace déchets organiques
- 14 Rue Vergniaud**
Apaisement de la circulation, végétalisation, notamment en retravaillant l'intersection avec la rue Auguste Lançon
- 15 Rue Barrault**
Améliorer le cheminement piéton, supprimer un côté de stationnement, créer des espaces poubelles, (mettre en zone de rencontre)
- 16 Rue de la Glacière**
Apaisement de la circulation, végétalisation des murs, amélioration parcours piéton et cyclable (extension trottoirs - marché & école et sécurisation des traversées)
- 17 Rue Daviel**
Apaisement du trafic et végétaliser, aménager le carrefour avec les rues Wurtz et Vergniaud
- 18 Butte aux Cailles**
Apaiser trafic, ajout de marquage au sol et signalétique Zone de rencontre, améliorer cheminement piéton
- 19 Place Milena Salvini**
Revoir l'aménagement de la place, extension de trottoir
- 20 Place de la Commune**
Apaisement de la circulation, amélioration des cheminement piétons et cyclables,
- 21 Place Verlainne**
Améliorer traversée, végétaliser, piétonniser, déplacer les arceaux vélos
- 22 Rue Bobillot**
Apaiser trafic, refaire voie vélo
- 23 Place Coluche/Santé/Glacière**
Réaménagement et végétalisation
- 24 Rue du Moulinet**
Amélioration de l'éclairage et végétalisation