



**LENGLEN
PREND DE L'ÉLAN**

IMAGINER DEMAIN !
PARC OMNISPORT
FRÈRES VOISIN
HÉLIPORT



RESTITUTION DE LA RENCONTRE PUBLIQUE

Samedi 11 février 2023

Retour sur le déroulé de l'événement

REUNION PUBLIQUE - 11h à 13h

- Introduction des élu.e.s
- Contexte et enjeux du projet
- Restitution du diagnostic participatif
- Présentation des réflexions de l'étude urbaine
- Temps d'échange

STAND CONVIVAL ET PARTICIPATIF - 13h à 16h

- Exposition du parc Suzanne Lenglen « à travers le temps »
- Questionnaire sur le parc
- Cartes postales prospectives
- Soupe proposée par la ferme de Suzanne

Vos élu.e.s étaient présent.e.s

Philippe Goujon

Maire du 15e arrondissement de Paris

Anouch Toranian

Adjointe à la Maire de Paris en charge de la vie associative, de la participation citoyenne et du débat public

Christophe Najdovski

Adjoint à la Maire de Paris en charge de la végétalisation de l'espace public, des espaces verts, de la biodiversité et de la condition animale

Retour en images sur l'événement



**Réunion
publique**
100
participant.e.s
environ



**Atelier participatif
et convivial**
25 participant.e.s
environ



Sommaire

01

Contexte

Prenons un peu de recul...

02

Enjeux

Pourquoi lancer des études urbaines ?

03

Diagnostic phase 1

Des premiers résultats à vous partager...

04

Etudes urbaines

Des premières réflexions à vous partager...

05

Restitution des échanges



01

CONTEXTE

Prenons un peu de recul...



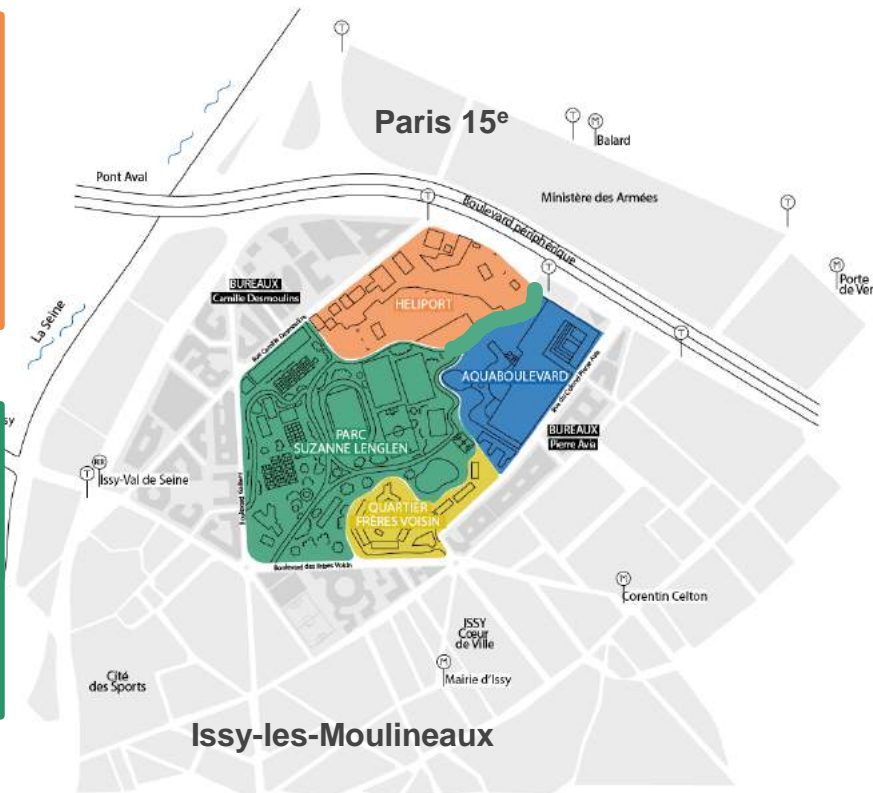
Le parc Suzanne Lenglen et ses abords : des espaces hétérogènes



L'Héliport



Equipements sportifs



Commerces et loisirs



Logements

Un parc sportif et paysager

Une singularité de la ceinture verte parisienne



Source : Groupement Güller Güller - BASE - Aphaville - Mutations Architectes - RR&A - EODD - Geoexpertise

L'histoire d'une aventure exceptionnelle

1890 - champ de manœuvres militaire



1905 - autorisation de vol



1957 - héliport de Paris-Issy



Aujourd'hui



1989 - ouverture de l'Aquaboulevard



1974-1980 - quartier des frères Voisin et équipements sportifs

02

ENJEUX

Pourquoi lancer des études urbaines ?



Des points à améliorer

Une quête d'identité



L'Héliport



Equipements sportifs



Source : Ville Ouverte



Commerces et loisirs



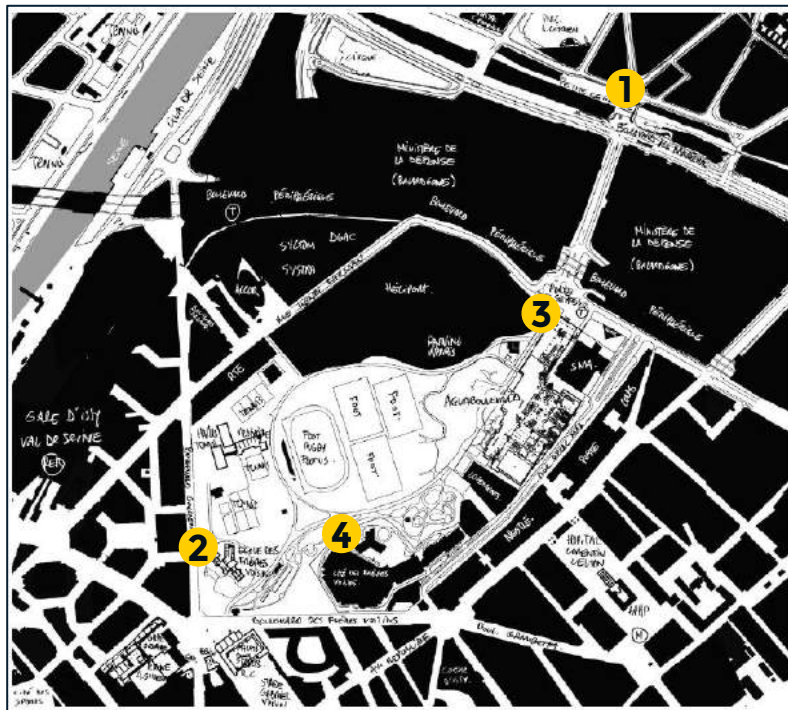
Logements

Différentes thématiques d'amélioration

Un espace enclavé avec une accessibilité / visibilité des entrées et des parcours à améliorer



2



1



3



4



Source : Groupement Güller Güller - BASE - Aphaville - Mutations Architectes - RR&A - EODD - Geoexpertise

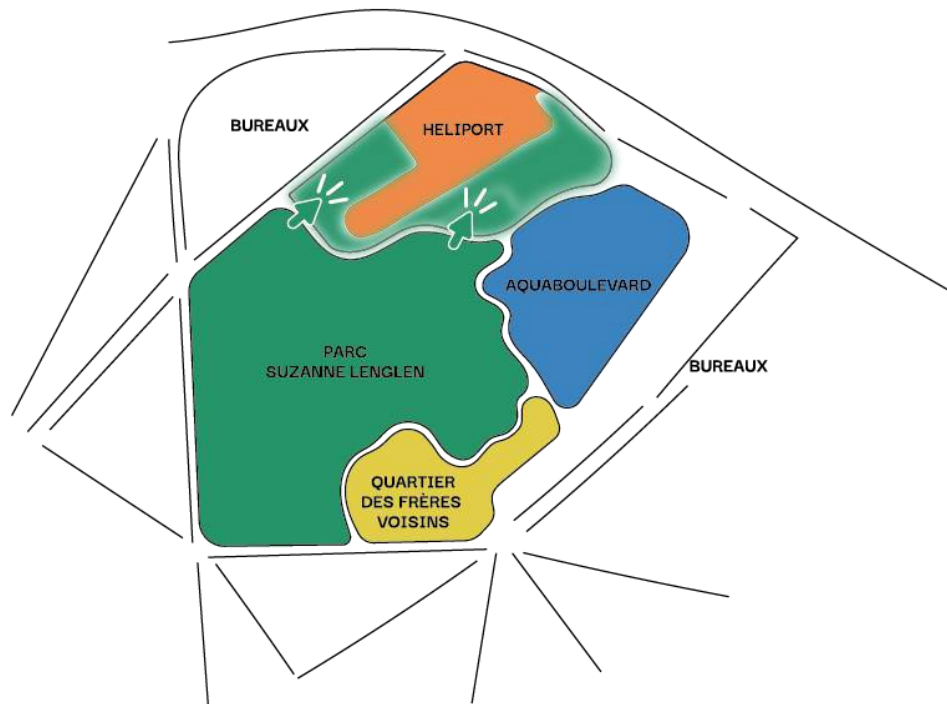
Différentes thématiques d'amélioration

Côtoisement des espaces sportifs, récréatifs et naturels : quel équilibre entre les fonctions du parc ?



Des évolutions à prendre en compte

Une extension progressive du parc dans les années à venir



Source : Ville Ouverte

03

DIAGNOSTIC PHASE 1

Des premiers résultats à vous partager...




Retour en images

Ici on rencontre les habitant.e.s du quartier des Frères Voisin



Ici on fait des promenades commentées



Ici on discute des usages à partir d'une carte géante



Ici on interroge les passant.e.s à porte de Versailles



Ici on installe des porteuses de paroles



Ici on observe les usages



Ici on remplit un questionnaire



Profil statistique des réponses à la consultation (questionnaire, phase 1)

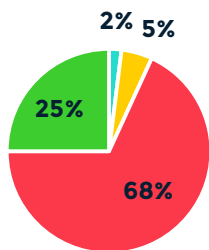
267 réponses

54% Hommes

46% Femmes

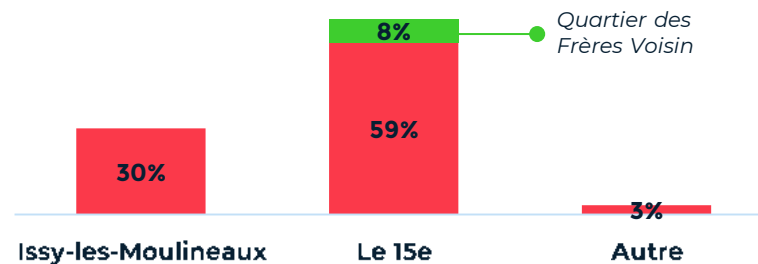
Juillet à octobre 2021

Tranches d'âge

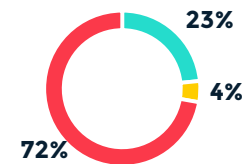


■ moins de 18 ans ■ 18 - 35 ■ 36 - 62 ■ plus de 63 ans

Lieu de résidence



Situation professionnelle







■ Je ne travaille pas ■ Je suis étudiant-e ■ Je suis actif-ve

Accessibilité

Un parc de proximité, une accessibilité globale à améliorer

Accès :

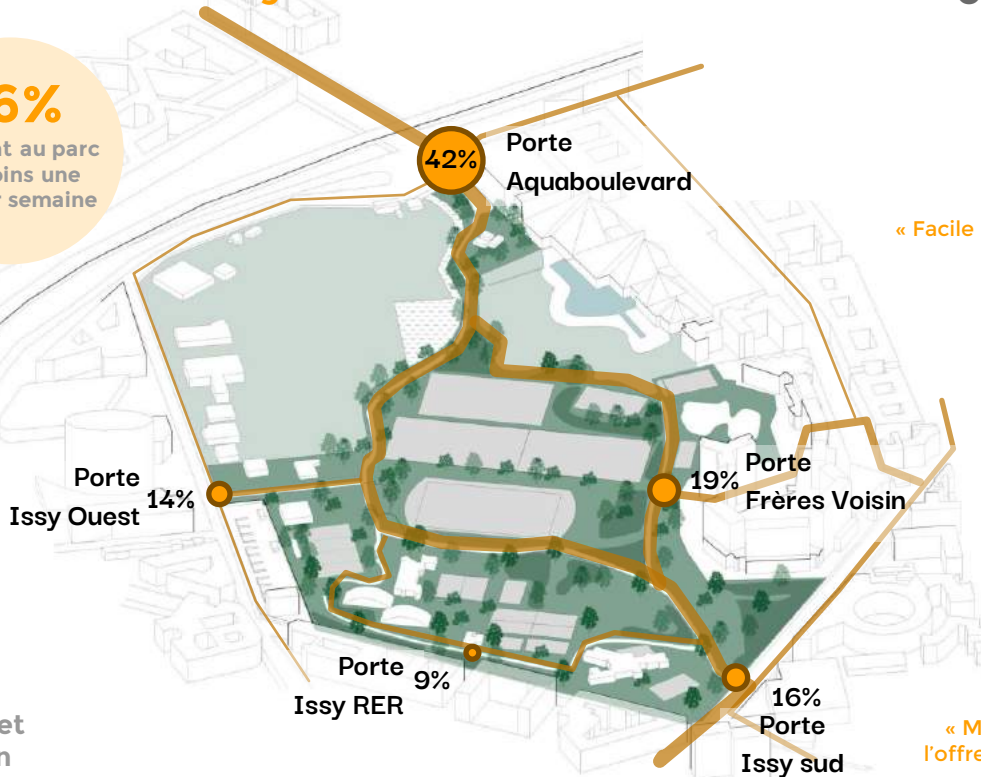
-  60% à pied
-  20% à vélo
-  14% en TC
-  6% en voiture

Moins de 15 minutes

Pour 75% des personnes interrogées, le temps de trajet est estimé à moins de 15 min

66%

viennent au parc au moins une fois par semaine



Un parc facile d'accès ?

 70%

Selon les Isséen.ne.s, oui à 83%
Selon les Parisien.ne.s, oui à 59%

« Facile d'accès, surtout pour les initiés »

 30%

« Signalétique insuffisante »

« Entrées trop étroites, discrètes / confidentielles, pas accueillantes »

« Entrées pas adaptées aux PMR »

« Pas suffisamment d'entrées »

« Manque de connexion avec l'offre de transport en commun »

Sport et loisirs

Un parc sportif et récréatif avant tout



 **28%**
course à pied

 **22%**
marche

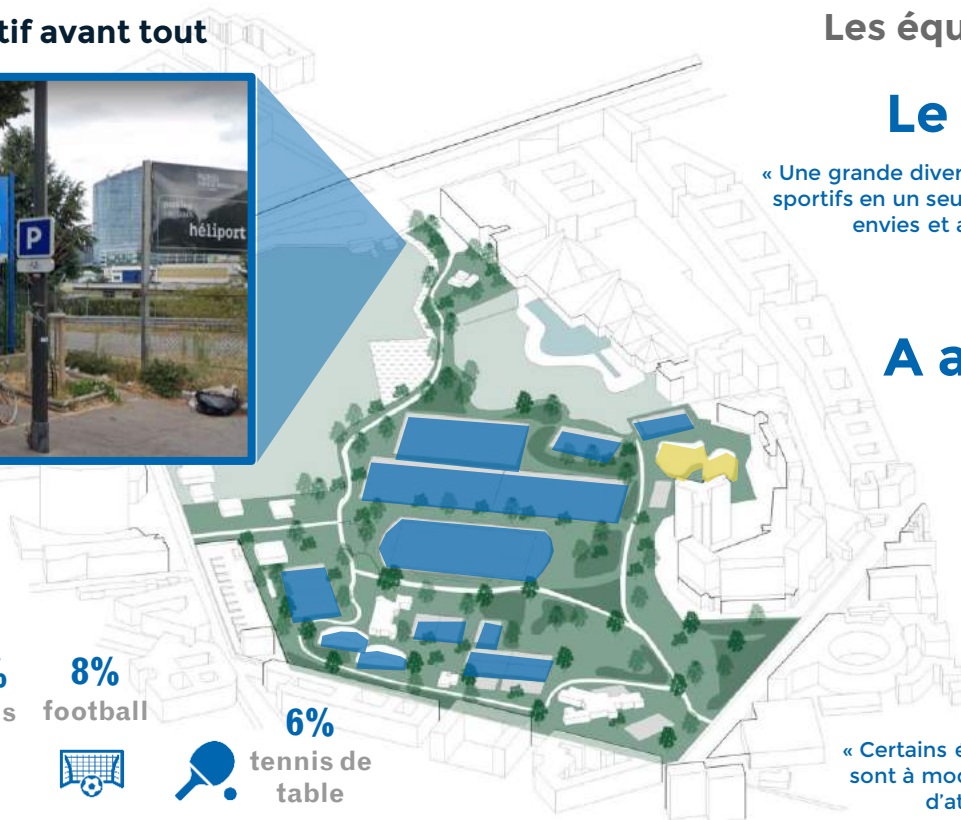
 **13%**
parcours sportif

13%
autre

 **13%**
tennis

 **8%**
football

 **6%**
tennis de table



Les équipements sportifs ?

Le positif :

« Une grande diversité d'équipements sportifs en un seul lieu, adaptés aux envies et au public. »

« Des équipements de qualité et plutôt bien entretenus. »

A améliorer :

« Un manque d'information et de signalétique pour accéder aux équipements. »

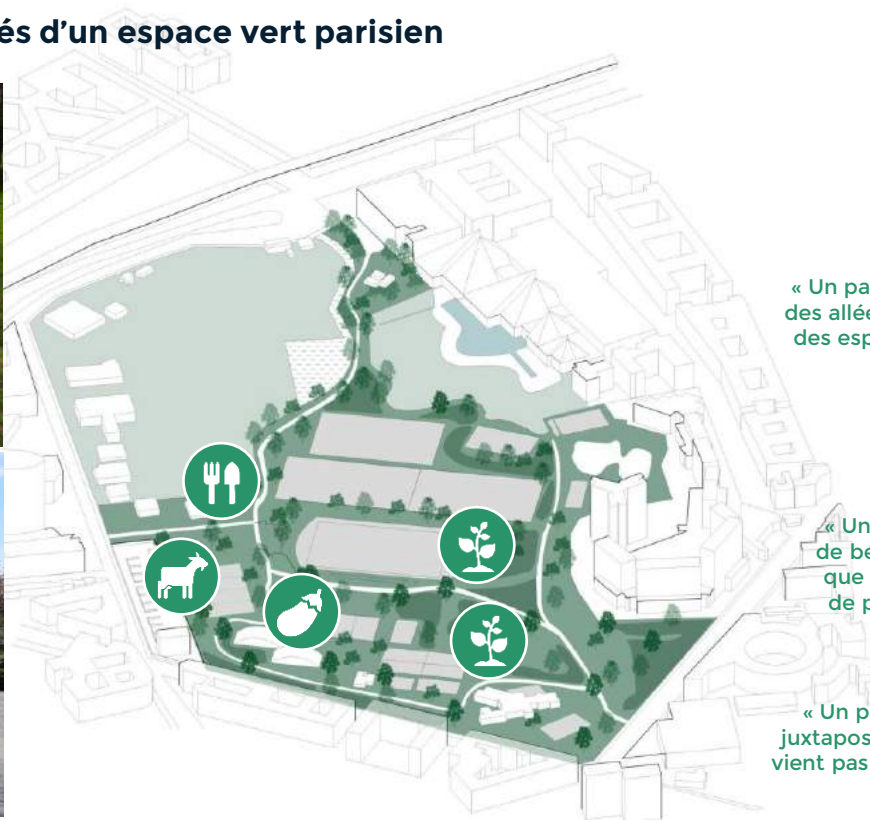
« Une offre sportive et récréative à renforcer pour les jeunes enfants. »

« Une forte fréquentation des terrains de foot et de tennis qui rend l'accès à ces équipements parfois difficile. »

« Certains équipements vétustes et vieillissants sont à moderniser : gradins et vestiaires, piste d'athlétisme, terrain de rugby. »

Nature

Un parc avec toutes les qualités d'un espace vert parisien



La qualité de ses espaces verts ?

 **65%**

« Un grand parc, bien entretenu et reconnu pour la qualité de ses aménagements paysagers. »

« Un parc très diversifié, avec des buttes, des allées, des coins et recoins qui offrent des espaces d'intimité malgré sa taille. »

 **35%**

« Un parc très artificialisé, avec beaucoup de béton, qui n'est pas aussi bien aménagé que d'autres espaces verts parisiens : peu de pelouses, d'espaces de convivialité et d'éléments patrimoniaux. »

« Un parc avant tout dédié au sport, une juxtaposition d'équipements sportifs : on ne vient pas ici pour se promener mais pour faire du sport. »

Lancement de la concertation !

Calendrier prévisionnel

Février 2023

Été à automne 2023

Temps 1	Temps 2	Temps 3
Renouer le contact avec habitants, usagers, utilisateurs	Approfondir les scénarios programmatiques	Restituer et faire le bilan de la concertation



Rencontre publique
Lancement de la concertation



Activation des
porteurs de
paroles



Consultation
en ligne
decider.paris



1 Atelier
riverain.e.s



Atelier « Parties
Prenantes »



Atelier
usager.ère.s



1 Atelier
enfants



1 Balade
artistique de
restitution



Rencontre
publique de
restitution



Actualisation
des porteurs de
paroles



Actualisation
des porteurs de
paroles



Panneaux de
restitution
« course
d'orientation »



Bilan de la
concertation

04

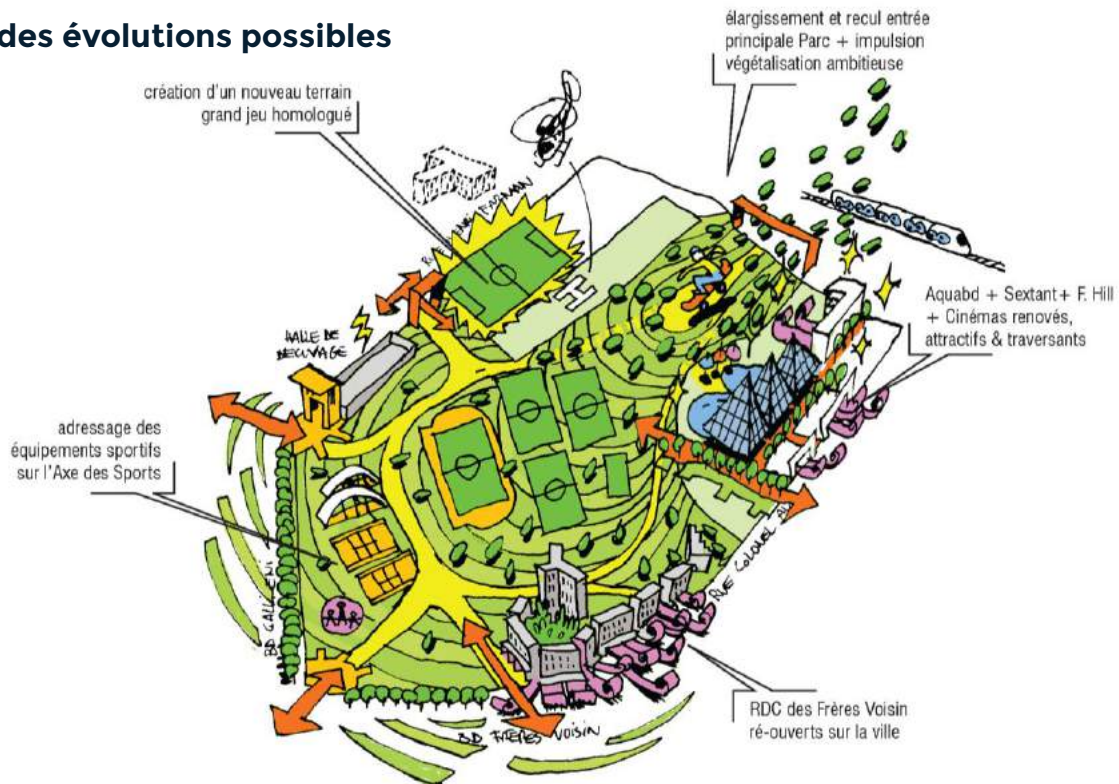
ÉTUDES URBAINES

Des premières réflexions à vous partager...



Le parc à l'horizon 2030

Schéma illustratif des évolutions possibles



Source : Groupement Güller Güller - BASE - Aphaville - Mutations Architectes - RR&A - EODD - Geoexpertise

Le parc à l'horizon 2030

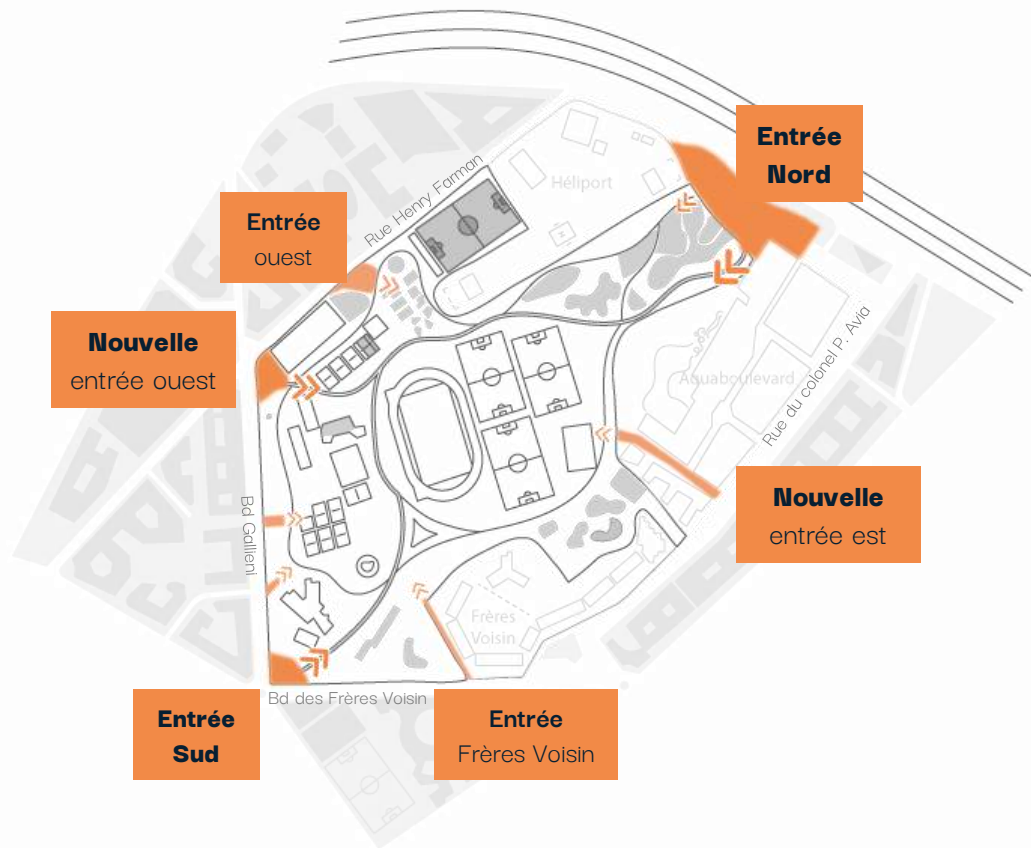
Foncier de l'Héliport libéré : extension du parc



Source : Ville Ouverte

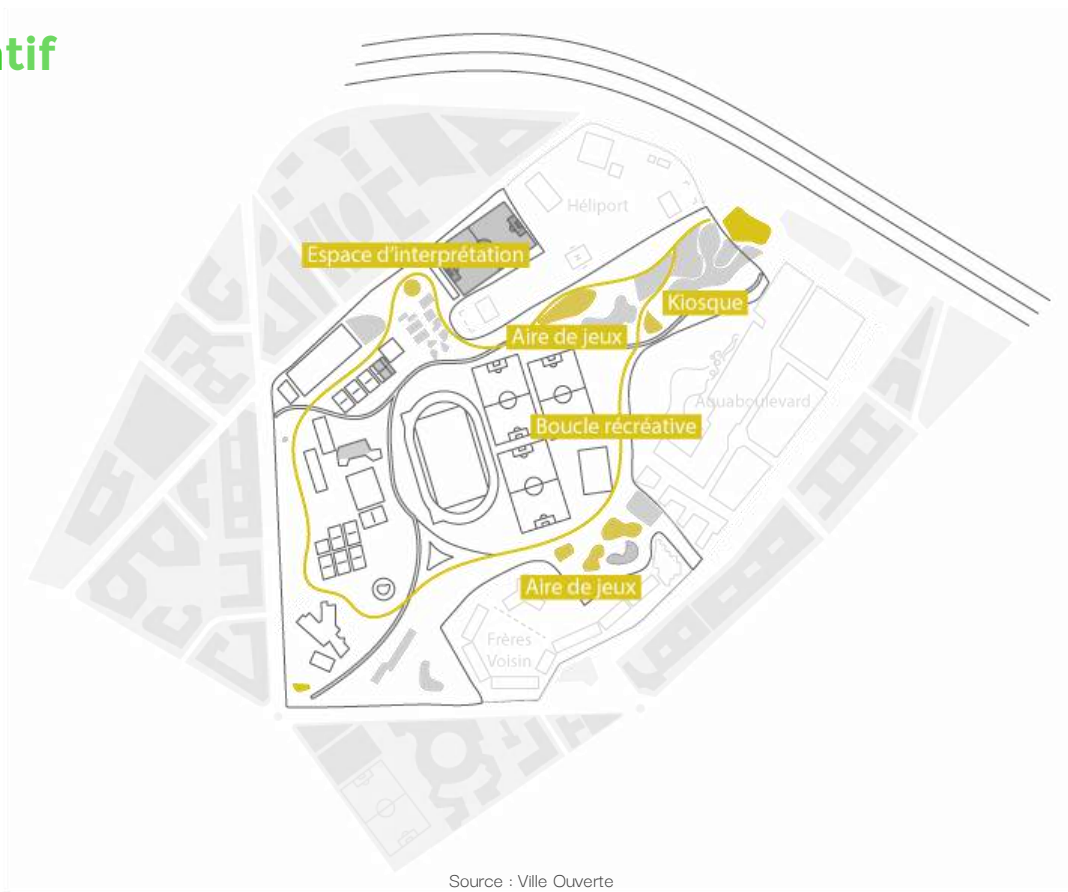
 Secteur d'évolution

Le parc ouvert

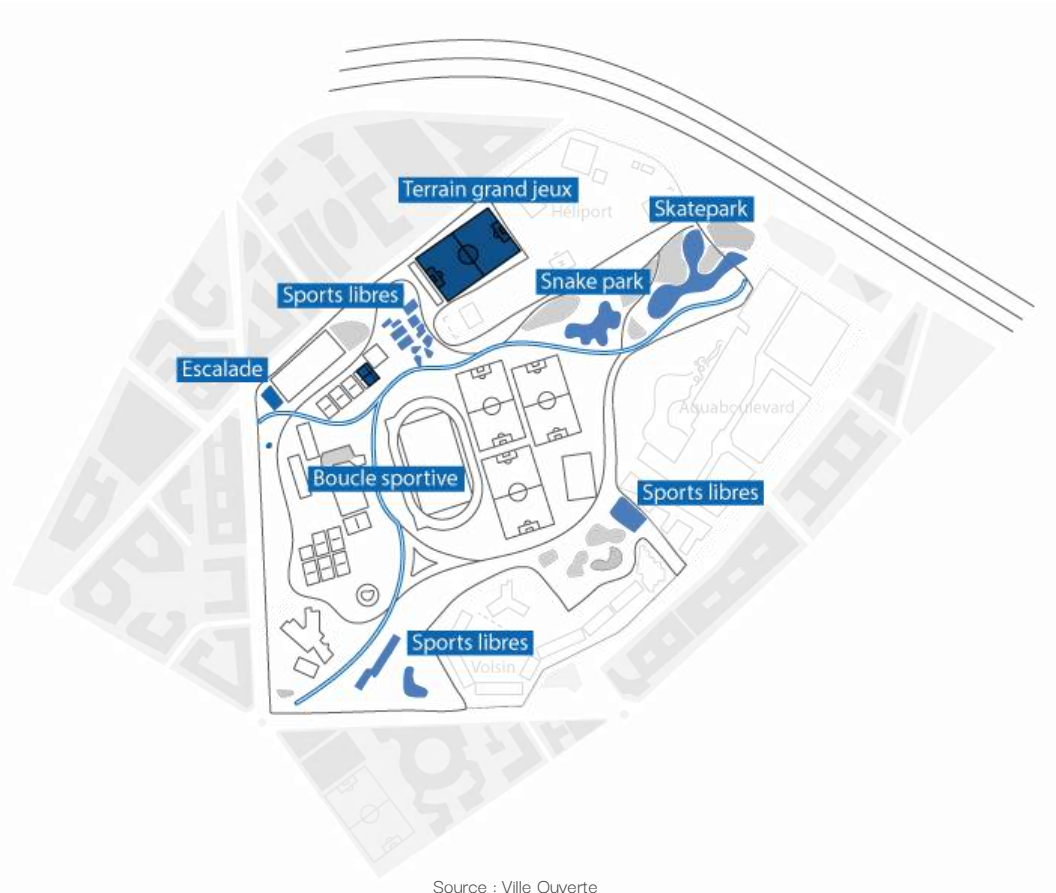


Source : Ville Ouverte

Le parc récréatif

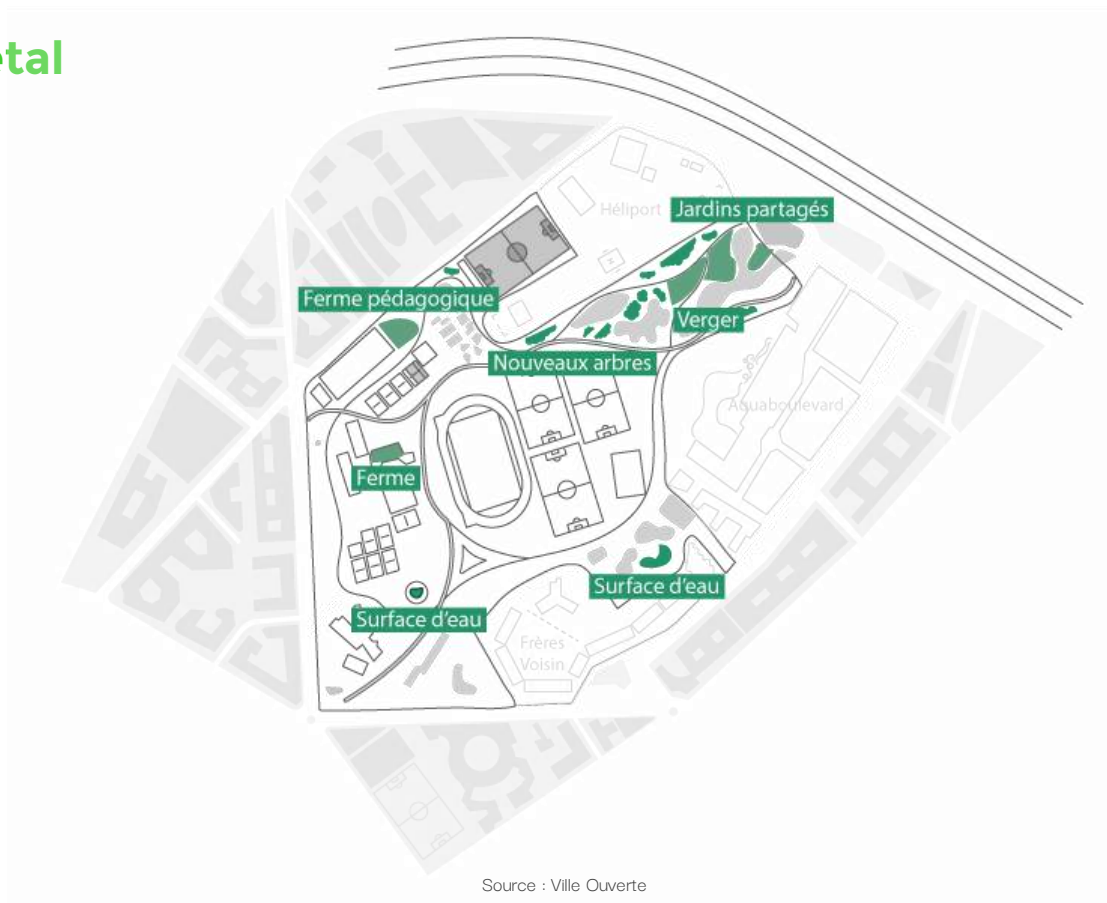


Le parc sportif



Source : Ville Ouverte

Le parc végétal



05

RESTITUTION DES ÉCHANGES



Restitution des échanges de la réunion publique



Photo prise durant la réunion publique

Informations sur l'évènement

- **Lieu et horaire** : Club House Parc Omnisport Suzanne Lenglen, samedi 11 février, de 11h à 13h.
- **Nombre de participant.e.s** : environ 75 personnes.
- **Elu.e.s présent.e.s** :
 - Philippe Goujon - Maire de la mairie du 15ème arrondissement de Paris
 - Anouch Toranian - Élu.e du 15ème arrondissement et adjoint.e à la mairie de Paris en charge de la vie associative, de la participation citoyenne et du débat public
 - Christophe Najdovski - Adjoint à la mairie de Paris en charge de la végétalisation de l'espace public, des espaces verts, de la biodiversité et de la condition animale
- **Représentant de la Mairie de Paris** :
 - Gilles Montmory - chef de projet à la direction de l'Urbanisme

Présence de Paris Habitat dans l'assemblée

Animation et distribution de la parole par Cyril Bérard (agence Ville Ouverte)

Restitution des échanges de la réunion publique



Photo prise durant la réunion publique

Les sujets abordés par les participant.e.s :

- **L'identité et l'accessibilité du parc**
- **Les équipements sportifs et leur ouverture hors associations**
- **La place des enfants dans le projet et dans le parc**
- **Des améliorations à apporter (éclairage, points d'eau, etc.)**
- **La gestion des incivilités (insécurité et gardiennage)**

...

Et d'autres sujets à découvrir dans les pages qui suivent.

Restitution des échanges de la réunion publique

Questions des participant.e.s et réponses des élu.e.s et de la Direction de l'Urbanisme

Quelle identité et comment nommer le parc pour affirmer la double identité sportive et paysagère ?

La question du nom du parc est un vrai enjeu pour clarifier son identité hybride : sportive et paysagère. Le terme « Parc Suzanne Lenglen » est destiné à être conservé et même renforcé, notamment pour mettre en valeur l'histoire et l'héritage de l'une des plus grandes sportives de son époque.

La nécessité d'améliorer l'accessibilité du parc depuis le métro Balard

La structuration d'un cheminement sécurisé depuis l'arrêt de métro Balard jusqu'à l'Aquaboulevard est en cours de réflexion pour trouver des améliorations. Des travaux sont prévus par la RATP.

Quelle est la place des enfants dans la démarche ?

Avec la présence de l'école et la proximité du quartier des Frères Voisin, les enfants occupent une place importante dans la réflexion sur l'amélioration du parc pour leur permettre une plus grande appropriation du lieu.

Un temps de concertation exclusivement destiné aux enfants est prévu afin de recueillir leurs attentes et leurs avis par rapport à l'évolution du parc Suzanne Lenglen.

Est-ce que les nouveaux équipements sportifs seront accessibles aux usager.ère.s hors club ?

Beaucoup d'associations viennent de l'extérieur du quartier, c'est une bonne chose. Le parc doit aussi répondre aux besoins de l'ensemble des Parisien.ne.s et aux riverain.e.s. L'offre sportive doit s'adresser à tous les publics.

Pour renforcer leur ancrage territorial, il est possible d'organiser un temps convivial entre les associations, les riverains et les riveraines.

Il faut concilier les événements sportifs avec la tranquillité des habitant.e.s !

Beaucoup de clubs sportifs demandent à organiser des événements de fin d'année au sein des équipements sportifs proposés par le parc, ce qui rend indispensable l'éclairage et la sonorisation. Les problématiques de nuisances sonores en journée liées à ces événements sont bien identifiées pour améliorer le confort des riverain.e.s.

Restitution des échanges de la réunion publique

Questions des participant.e.s et réponses des élu.e.s et de la Direction de l'Urbanisme

Est-il possible de développer une offre de terrain de volley-ball ?

Des terrains sont accessibles au public au stade de la plaine, en accès libre. Il est prévu de développer d'autres terrains dont la localisation reste à déterminer. C'est un sujet qui pourra être discuté au moment des ateliers de concertation.

Des améliorations prévues au niveau de l'éclairage ?

Certains secteurs du parc nécessitent un meilleur éclairage, notamment au niveau des aménagements de tennis de table et du football. La Ville est en train d'améliorer l'éclairage des équipements sportifs du parc (passer en LED), avec la validation des fédérations.

Des points d'eau seront installés dans le parc ?

Trois points d'eau sont disponibles près de l'accueil Tennis, Football et Rugby. La création de nouveaux points d'eau dans le parc sont en réflexion pour améliorer le confort des personnes et pour lutter contre l'îlot de chaleur urbain.

Comment s'organise la gestion des incivilités ?

La parc est ouvert toute l'année et des gardien.ne.s sont présent.e.s quotidiennement. Toutefois, ils et elles ne gèrent pas les sujets relatifs aux incivilités dans le parc car sont en charge des accès aux équipements sportifs (qu'ils et elles ne peuvent pas quitter). Ces agents sont disponibles sur trois lieux : l'accueil Tennis, Football et Rugby.

La mairie de Paris investit pour le développement de sa Police municipale. Des agents seront affectés à la surveillance des parcs et des jardins. De plus, la mairie du 15^{ème} arrondissement souhaite faire appel à des cavaliers de la garde républicaine pour des rondes ponctuelles.

Que va devenir le transformateur électrique situé à côté du parc ?

Il est actuellement difficile de le déplacer, mais des mises aux normes doivent s'effectuer et des pourparlers sont en cours pour réduire son emprise.

Restitution des échanges de la réunion publique

Questions des participant.e.s et réponses des élu.e.s et de la Direction de l'Urbanisme

Comment s'organise la dépollution du terrain de l'héliport qui sera intégré au parc ?

La question de la dépollution est une problématique complexe. Des discussions entre l'Etat et la Ville de Paris sont en cours pour financer et organiser cette dépollution.

Il faut s'attendre à une résolution sur le temps long, de plusieurs mois à plusieurs années.

Des attentes exprimées sur...

...la rénovation et l'extension de l'école des Frères Voisin, qui connaît aujourd'hui des difficultés d'entretien, d'espace et de maintenance.

...le projet de réhabilitation du quartier des Frères Voisin, qui fera l'objet d'une démarche de concertation organisée par Paris Habitat en 2023.

Restitution des échanges du temps convivial et participatif



Photo prise durant l'atelier participatif

Un stand participatif et convivial

Des cartes postales et des dessins pour **exprimer les attentes** des usager.ère.s et participant.e.s sur l'évolution du parc

Une **exposition** sur l'histoire du parc et **les réflexions actuelles** sur son évolution

Un **questionnaire** pour parler des pratiques actuelles et des attentes

Une **exploration du parc** et ses alentours avec une **bâche géante** posée au sol

Propositions des participant.e.s :

L'accessibilité


Avoir **plus d'accès vélo** et de stationnement vélo dans le parc

Aménager les accès du parc pour toutes les validités et les âges

Trouver une solution pour **l'accueil football** positionné trop loin du terrain de football



Carte postale n°1 - recto



Carte postale n°1 - verso



Carte postale n°2 - verso

Propositions des participant.e.s :

La signalétique

Avoir **des pancartes pédagogiques** sur les plantes, les arbres, les oiseaux (référence au Parc Floral et le parc Île Saint-Germain)

Avoir **un plan du parc** disponible (référence au Parc Floral)

Améliorer la signalétique pour faciliter l'orientation au sein du parc

L'accès à l'eau

Avoir **des toilettes publiques** (référence au parc Île Saint-Germain à Issy-les-Moulineaux)

Développer **plus de points d'eau** et les signaler dans le parc

Espaces naturels

Agrandir et valoriser la ferme existante et le jardin des senteurs

Avoir **des espaces de détente** et des espaces libres dans le parc

Développer **des ateliers de jardinage** au niveau du futur foncier venant de l'héliport

Propositions des participant.e.s :

La sécurité

Mettre à disposition des agents de surveillance ayant un rôle éducatif auprès de la population

Améliorer les circulations et les accès au parc (depuis Balard et depuis Issy-les-Moulineaux)

Les équipements sportifs

Utiliser le futur foncier récupéré de l'héliport : pour les JO 2024 ou d'autres espaces sportifs

Avoir plus d'espaces qualitatifs et de l'éclairage pour les tables de Tennis de table



Contribuez au
**questionnaire et au registre
électronique en ligne**
sur [decider. Paris](#)

Merci pour votre participation !